

Plankart - Samlehefte Hole kommune

X-tegninger 37 stk

Reguleringsplan med bestemmelser
Fellesprosjektet Ringeriksbanen og E16 Høgstet - Hønefoss

Mai 2020



REGULERINGSPLANEN BESTÅR AV TO KARTSERIER:

KARTSERIE 1 AV 2: PLANKART, VERTIKALNIVÅ 1, 2, 3

KARTSERIE 2 AV 2: FARESONER RAS, SKRED OG FLOM, VERTIKALNIVÅ 2

Dokumentnummer	Revisjon	Tittel	Side
KARTSERIE 1 AV 2: PLANKART, VERTIKALNIVÅ 1, 2, 3			
FRE-00-X-26110	05A	Reguleringsplan med bestemmelser, Fellesprosjektet Ringeriksbanen og E16 Høgstet - Hønefoss, Vert.nivå 1, Kartusnitt 10 av 38 - Kaloåsen	4
FRE-00-X-26112	05A	Reguleringsplan med bestemmelser, Fellesprosjektet Ringeriksbanen og E16 Høgstet - Hønefoss, Vert.nivå 1, Kartusnitt 12 av 38 - Høgås	5
FRE-00-X-26113	05A	Reguleringsplan med bestemmelser, Fellesprosjektet Ringeriksbanen og E16 Høgstet - Hønefoss, Vert.nivå 1, Kartusnitt 13 av 38 - Toresplassen	6
FRE-00-X-26114	05A	Reguleringsplan med bestemmelser, Fellesprosjektet Ringeriksbanen og E16 Høgstet - Hønefoss, Vert.nivå 1, Kartusnitt 14 av 38 - Sørsetra	7
FRE-00-X-26115	05A	Reguleringsplan med bestemmelser, Fellesprosjektet Ringeriksbanen og E16 Høgstet - Hønefoss, Vert.nivå 1, Kartusnitt 15 av 38 - Kleivstua	8
FRE-00-X-26119	05A	Reguleringsplan med bestemmelser, Fellesprosjektet Ringeriksbanen og E16 Høgstet - Hønefoss, Vert.nivå 1, Kartusnitt 19 av 38 - Rudsøgarden	9
FRE-00-X-26121	05A	Reguleringsplan med bestemmelser, Fellesprosjektet Ringeriksbanen og E16 Høgstet - Hønefoss, Vert.nivå 1, Kartusnitt 21 av 38 - Løkenmoen	10
FRE-00-X-26122	05A	Reguleringsplan med bestemmelser, Fellesprosjektet Ringeriksbanen og E16 Høgstet - Hønefoss, Vert.nivå 1, Kartusnitt 22 av 38 - Bymoen	11
FRE-00-X-26209	05A	Reguleringsplan med bestemmelser, Fellesprosjektet Ringeriksbanen og E16 Høgstet - Hønefoss, Vert.nivå 2, Kartusnitt 9 av 38 - Sollihøgda	12
FRE-00-X-26211	05A	Reguleringsplan med bestemmelser, Fellesprosjektet Ringeriksbanen og E16 Høgstet - Hønefoss, Vert.nivå 2, Kartusnitt 11 av 38 - Nordlandsdalen	13
FRE-00-X-26212	05A	Reguleringsplan med bestemmelser, Fellesprosjektet Ringeriksbanen og E16 Høgstet - Hønefoss, Vert.nivå 2, Kartusnitt 12 av 38 - Høgås	14
FRE-00-X-26216	05A	Reguleringsplan med bestemmelser, Fellesprosjektet Ringeriksbanen og E16 Høgstet - Hønefoss, Vert.nivå 2, Kartusnitt 16 av 38 - Elstangen	15
FRE-00-X-26517	02A	Reguleringsplan med bestemmelser, Fellesprosjektet Ringeriksbanen og E16 Høgstet - Hønefoss, Vert.nivå 2, Kartusnitt 17 av 38 - Rørvik	16
FRE-00-X-26518	02A	Reguleringsplan med bestemmelser, Fellesprosjektet Ringeriksbanen og E16 Høgstet - Hønefoss, Vert.nivå 2, Kartusnitt 18 av 38 - Sundvollen	17
FRE-00-X-26219	05A	Reguleringsplan med bestemmelser, Fellesprosjektet Ringeriksbanen og E16 Høgstet - Hønefoss, Vert.nivå 2, Kartusnitt 19 av 38 - Rudsøgarden	18
FRE-00-X-26220	05A	Reguleringsplan med bestemmelser, Fellesprosjektet Ringeriksbanen og E16 Høgstet - Hønefoss, Vert.nivå 2, Kartusnitt 20 av 38 - Garntangen	19
FRE-00-X-26221	05A	Reguleringsplan med bestemmelser, Fellesprosjektet Ringeriksbanen og E16 Høgstet - Hønefoss, Vert.nivå 2, Kartusnitt 21 av 38 - Løkenmoen	20
FRE-00-X-26222	05A	Reguleringsplan med bestemmelser, Fellesprosjektet Ringeriksbanen og E16 Høgstet - Hønefoss, Vert.nivå 2, Kartusnitt 22 av 38 - Bymoen	21
FRE-00-X-26223	05A	Reguleringsplan med bestemmelser, Fellesprosjektet Ringeriksbanen og E16 Høgstet - Hønefoss, Vert.nivå 2, Kartusnitt 23 av 38 - Bråtan	22
FRE-00-X-26224	05A	Reguleringsplan med bestemmelser, Fellesprosjektet Ringeriksbanen og E16 Høgstet - Hønefoss, Vert.nivå 2, Kartusnitt 24 av 38 - Svingerud	23

Dokumentnummer	Revisjon	Tittel	Side
FRE-00-X-26525	05A	Reguleringsplan med bestemmelser, Fellesprosjektet Ringeriksbanen og E16 Høgkastet - Hønefoss, Vert.nivå 2, Kartutsnitt 25 av 38 - Helgelandsmoen	24
FRE-00-X-26316	05A	Reguleringsplan med bestemmelser, Fellesprosjektet Ringeriksbanen og E16 Høgkastet - Hønefoss, Vert.nivå 3, Kartutsnitt 16 av 38 - Elstangen	25
FRE-00-X-26317	05A	Reguleringsplan med bestemmelser, Fellesprosjektet Ringeriksbanen og E16 Høgkastet - Hønefoss, Vert.nivå 3, Kartutsnitt 17 av 38 - Rørvik	26
FRE-00-X-26618	01A	Reguleringsplan med bestemmelser, Fellesprosjektet Ringeriksbanen og E16 Høgkastet - Hønefoss, Vert.nivå 3, Kartutsnitt 18 av 38 - Sundvollen	27
FRE-00-X-26320	05A	Reguleringsplan med bestemmelser, Fellesprosjektet Ringeriksbanen og E16 Høgkastet - Hønefoss, Vert.nivå 3, Kartutsnitt 20 av 38 - Garntangen	28
FRE-00-X-26322	05A	Reguleringsplan med bestemmelser, Fellesprosjektet Ringeriksbanen og E16 Høgkastet - Hønefoss, Vert.nivå 3, Kartutsnitt 22 av 38 - Bymoen	29
FRE-00-X-26324	05A	Reguleringsplan med bestemmelser, Fellesprosjektet Ringeriksbanen og E16 Høgkastet - Hønefoss, Vert.nivå 3, Kartutsnitt 24 av 38 - Svingerud	30
FRE-00-X-26625	05A	Reguleringsplan med bestemmelser, Fellesprosjektet Ringeriksbanen og E16 Høgkastet - Hønefoss, Vert.nivå 3, Kartutsnitt 25 av 38 - Helgelandsmoen	31
KARTSERIE 2 AV 2: FARESONER RAS, SKRED OG FLOM, VERTIKALNIVÅ 2			
FRE-00-X-26817	01A	Reguleringsplan med bestemmelser, Fellesprosjektet Ringeriksbanen og E16 Høgkastet - Hønefoss, Vert.nivå 2, Kartutsnitt 17 av 38 - Rørvik	32
FRE-00-X-26818	01A	Reguleringsplan med bestemmelser, Fellesprosjektet Ringeriksbanen og E16 Høgkastet - Hønefoss, Vert.nivå 2, Kartutsnitt 18 av 38 - Sundvollen	33
FRE-00-X-26719	02A	Reguleringsplan med bestemmelser, Fellesprosjektet Ringeriksbanen og E16 Høgkastet - Hønefoss, Vert.nivå 2, Kartutsnitt 19 av 38 - Rudsøgarden	34
FRE-00-X-26720	02A	Reguleringsplan med bestemmelser, Fellesprosjektet Ringeriksbanen og E16 Høgkastet - Hønefoss, Vert.nivå 2, Kartutsnitt 20 av 38 - Garntangen	35
FRE-00-X-26721	02A	Reguleringsplan med bestemmelser, Fellesprosjektet Ringeriksbanen og E16 Høgkastet - Hønefoss, Vert.nivå 2, Kartutsnitt 21 av 38 - Løkenmoen	36
FRE-00-X-26722	02A	Reguleringsplan med bestemmelser, Fellesprosjektet Ringeriksbanen og E16 Høgkastet - Hønefoss, Vert.nivå 2, Kartutsnitt 22 av 38 - Bymoen	37
FRE-00-X-26723	02A	Reguleringsplan med bestemmelser, Fellesprosjektet Ringeriksbanen og E16 Høgkastet - Hønefoss, Vert.nivå 2, Kartutsnitt 23 av 38 - Bråtan	38
FRE-00-X-26724	02A	Reguleringsplan med bestemmelser, Fellesprosjektet Ringeriksbanen og E16 Høgkastet - Hønefoss, Vert.nivå 2, Kartutsnitt 24 av 38 - Svingerud	39
FRE-00-X-26825	01A	Reguleringsplan med bestemmelser, Fellesprosjektet Ringeriksbanen og E16 Høgkastet - Hønefoss, Vert.nivå 2, Kartutsnitt 25 av 38 - Helgelandsmoen	40

PBL § 12-5 AREALFORMÅL
 2. Samferdselsanlegg og teknisk infrastruktur

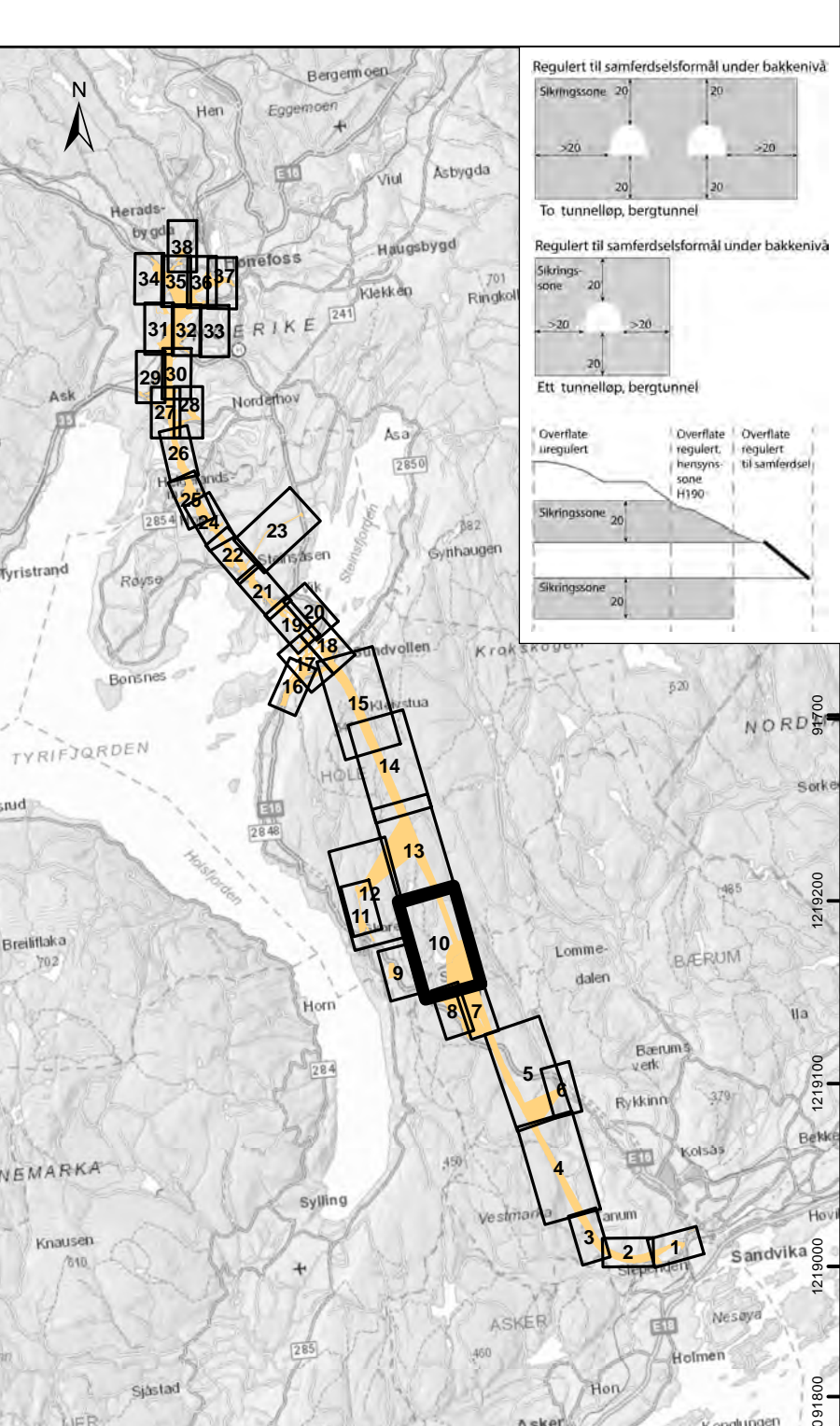
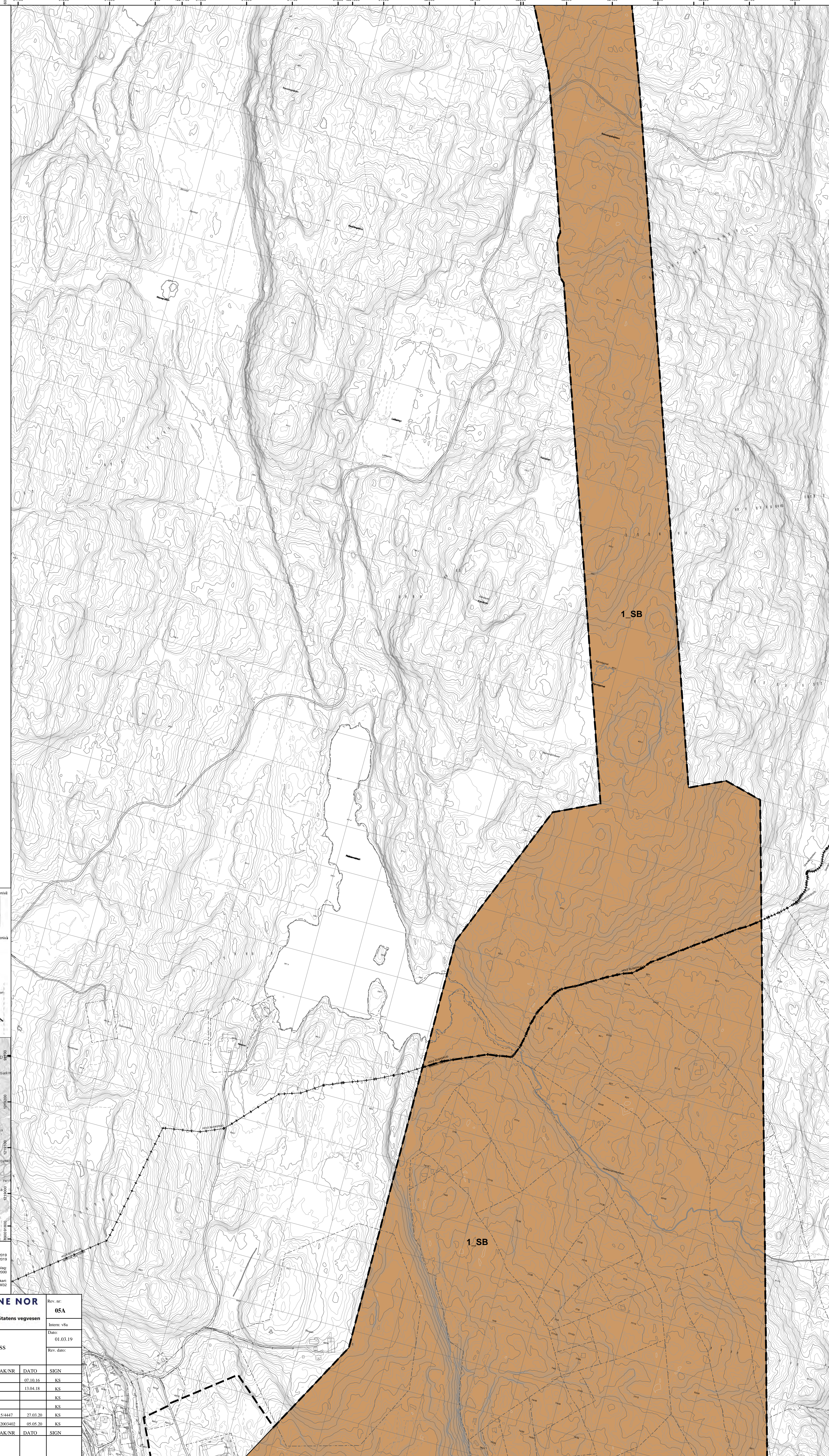
- SV - Veg (2010)
- SGS - Gang- sykkelveg (2015)
- SB - Bane (2020)

JURIDISKE LINJER OG SYMBOLER

- Planens avgrensning
- Formålsgrense

ILLUSTRASJONSLINJER OG -SYMBOLER

- Teilggrense



0 25 50 100 m
 Målestokk (A1) - 1:4 000
 Ekvivalens 1 m

Kilde basiskart: SVV 31.02.2019
 Kilde eierskildkart: SVV 21.02.2019

Geodetisk grunnlag: Eurefer - NTM10/UTM32, NN2000
 Prosjekt: Eurefer - UTM32

Forslagsstiller: Bane NOR og Statens vegvesen		Rev. nr.: 05A
Doknr. FRE-00-X-26110 Kartserie 1 av 2		Intern: v8a
REGULERINGSPLAN med bestemmelser Fellesprosjektet Ringeriksbanen og E16 Høgstet-Hønefoss Vert.nivå 1, kartutsnitt 10 av 38 - Kaloåsen		Dato: 01.03.19
		Rev. dato:
SAKSBEHANDLING IFLG. PLAN- OG BYGNINGSLOVEN	SAK.NR	DATO
Ansøner / oppstartsvare		07.10.16 KS
1. gangs behandling / KMD sin utleggingsvedtak, jf. PBL §3-7, 3. ledd		13.04.18 KS
Offentlig ettersyn fra 19.04.2018 til 24.06.2018		KS
Offentlig ettersyn av revisjonen/planforslag fra 16.11.2018 til 22.01.2019		KS
Vedtatt Kommunal- og moderniseringsdepartementet	15/4447	27.03.20 KS
Kommisjonen	2020/3402	05.05.20 KS
Kommunal- og moderniseringsdepartementet	ARK.NR	SAK.NR
		DATO
		SIGN

PBL § 12-5 AREALFORMÅL
 2. Samferdselsanlegg og teknisk infrastruktur

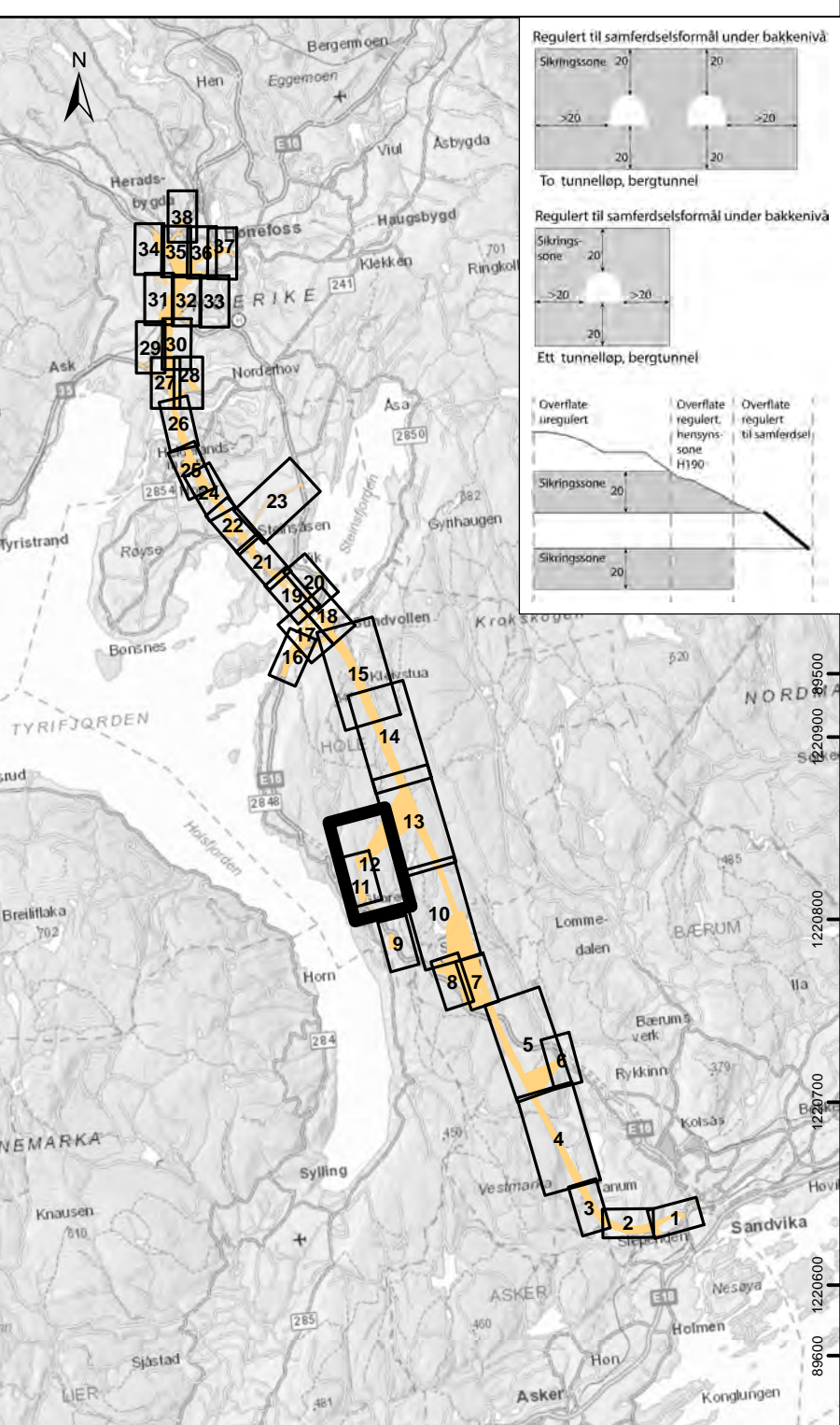
- SV - Veg (2010)
- SGS - Gang- sykkelveg (2015)
- SB - Bane (2020)

JURIDISKE LINJER OG SYMBOLER

- Planens avgrensning
- Formålsgrense

ILLUSTRASJONSLINJER OG -SYMBOLER

- Teilggrense



0 25 50 100 m
 Målestokk (A1) - 1:4 000
 Ekvivalens 1 m

Kilde basiskart: SVV 31.02.2019
 Kilde eierskildring: SVV 21.02.2019
 Geodetisk grunnlag: Euref89 - NTM10/UTM32, NN2000
 Prosjekt: Euref89 - UTM32

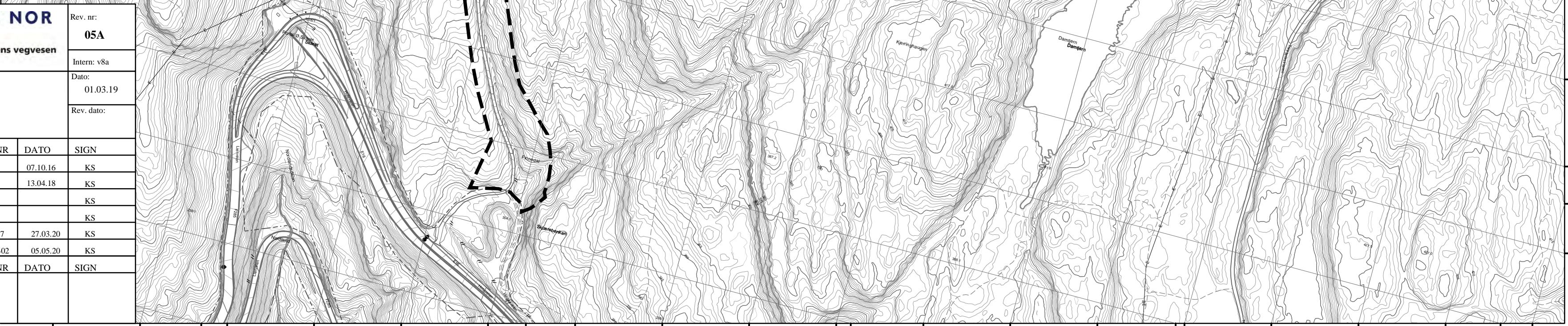
BANE NOR
 Statsvegvesen

Forlagsstiller:
 Bane NOR og Statens vegvesen
 Doknr. FRE-00-X-26112 Kartserie 1 av 2

Rev. nr.: 05A
 Intern: v8a
 Dato: 01.03.19
 Rev. dato:

REGULERINGSPLAN med bestemmelser
 Fellesprosjektet Ringeriksbanen og E16 Høgkastet-Hønefoss
 Vert.nivå 1, kartutsnitt 12 av 38 - Høgås

SAKSBEHANDLING IFLG. PLAN- OG BYGNINGSLOVEN	SAK.NR	DATO	SIGN
Ansøke / oppstartsvare		07.10.16	KS
1. gangs behandling / KMD sin utleggingsvedtak, jf. PBL § 3-7, 3. ledd		13.04.18	KS
Offentlig ettersyn fra 19.04.2018 til 24.06.2018			KS
Offentlig ettersyn av revisjonen/planforslag fra 16.11.2018 til 22.01.2019			KS
Vedtatt Kommunal- og moderniseringsdepartementet	15/4447	27.03.20	KS
Kommisjonen	2020/0402	05.05.20	KS
Kommunal- og moderniseringsdepartementet	ARKNR	SAK.NR	DATO
			SIGN



PBL § 12-5 AREALFORMÅL
 2. Samferdselsanlegg og teknisk infrastruktur

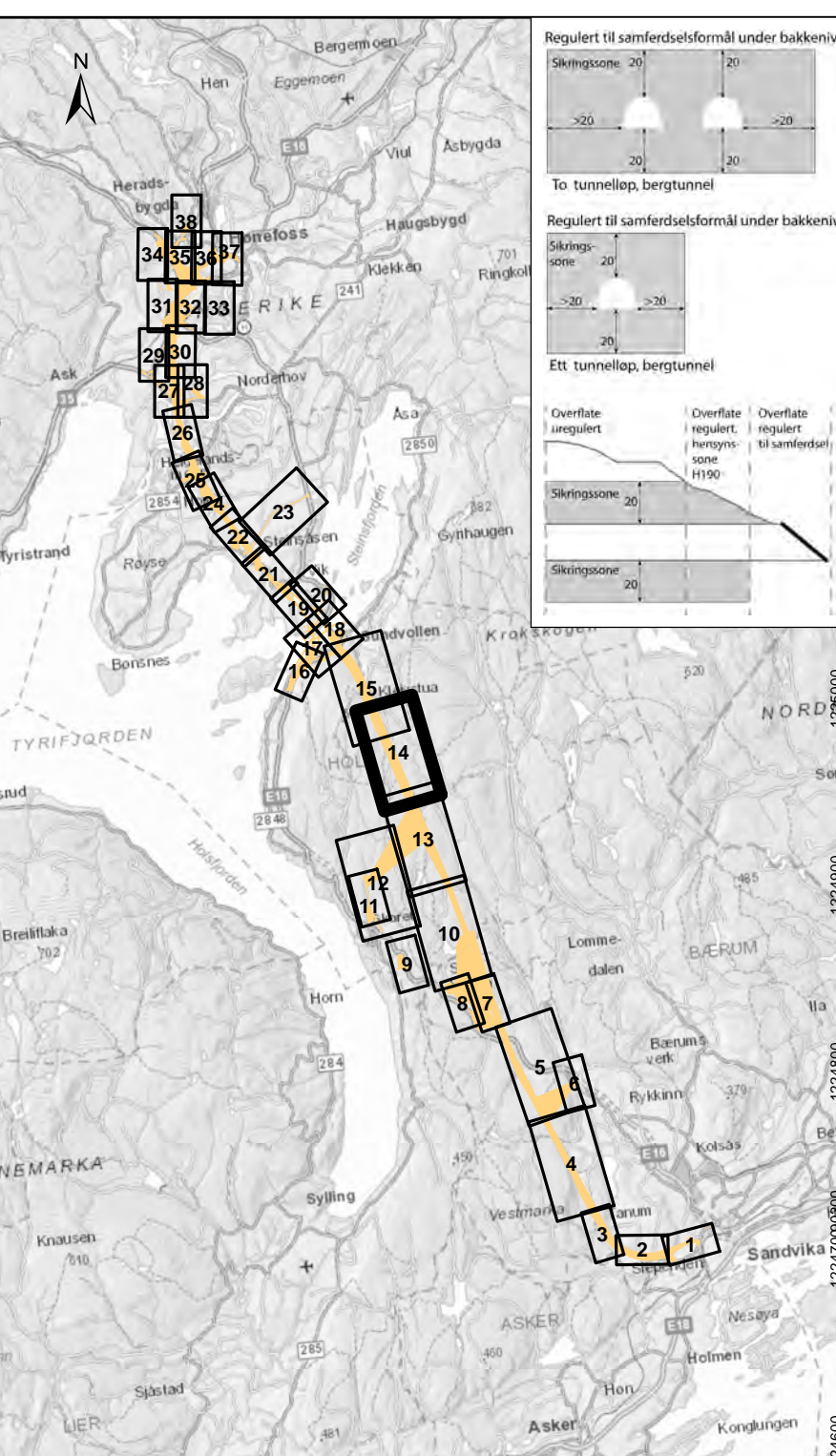
- SV - Veg (2010)
- SGS - Gang- sykkelveg (2015)
- SB - Bane (2020)

JURIDISKE LINJER OG SYMBOLER

- Planens avgrensning
- Formålsgrænse

ILLUSTRASJONSLINJER OG -SYMBOLER

- Teiggrænse



Kilde basiskart: SVV 31.02.2019
 Kilde eierskildkart: SVV 21.02.2019
 Geodetisk grunnlag: Euro99 - NTM10/UTM32, NN2000
 Prosjekt: Enef99 - UTM32

Forslagsstiller:
 Bane NOR og Statens vegvesen
 Doknr. FRE-00-X-26114 Kartserie 1 av 2



Rev. nr:
 05A
 Intern: v8a
 Dato:
 01.03.19
 Rev. dato:

REGULERINGSPLAN med bestemmelser
 Fellesprosjektet Ringeriksbanen og E16 Høgstet-Hønefoss
 Vert.nivå 1, kartutsnitt 14 av 38 - Sørsetra

SAKSBEHANDLING IFLG. PLAN- OG BYGNINGSLOVEN	SAK.NR	DATO	SIGN
Ansøker / oppstartsvare		07.10.16	KS
1. gangs behandling / KMD sin utleggingsvedtak, jf. PBL § 3-7, 3. ledd		13.04.18	KS
Offentlig ettersyn fra 19.04.2018 til 24.06.2018			KS
Offentlig ettersyn av revisjonen/planforslag fra 16.11.2018 til 22.01.2019			KS
Vedtatt Kommunal- og moderniseringsdepartementet	15/4447	27.03.20	KS
Kommisjonen	2020/0402	05.05.20	KS

Kommunal- og moderniseringsdepartementet

90500 90600 90700 90800 90900 91000 91100 91200 91300 91400 91500 1224400 91600 91700 91800 91900 92000 92100 92200

PBL § 12-5 AREALFORMÅL
 2. Samferdselsanlegg og teknisk infrastruktur

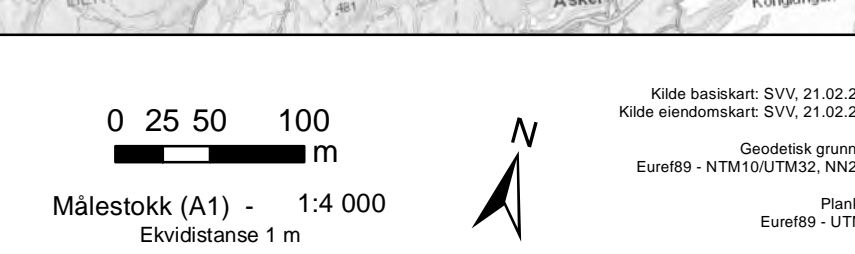
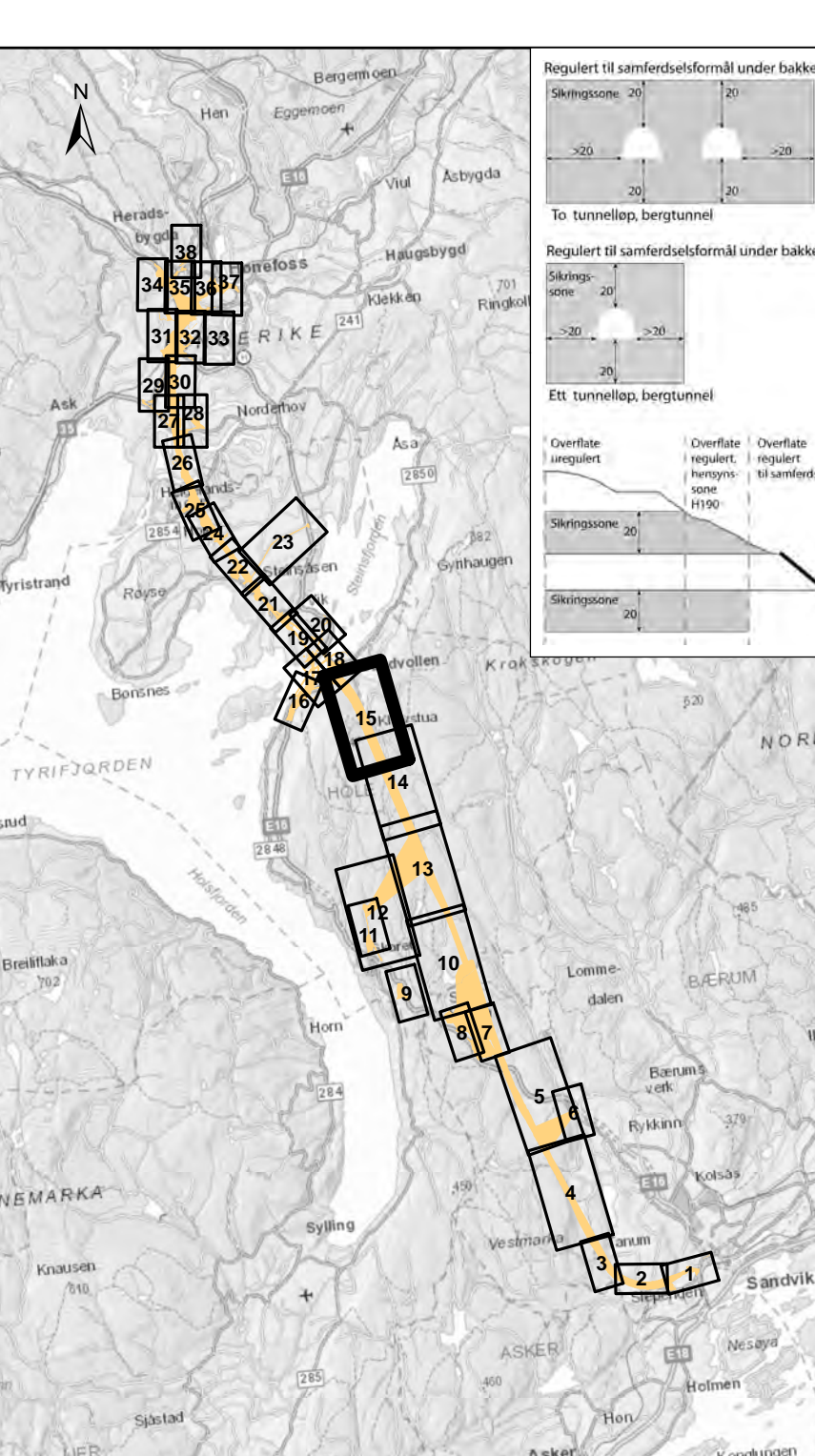
- SV - Veg (2010)
- SGS - Gang- sykkelveg (2015)
- SB - Bane (2020)

JURIDISKE LINJER OG SYMBOLER

- Planens avgrensning
- Formålsgrænse

ILLUSTRASJONSLINJER OG -SYMBOLER

- Teiggrænse



Kilde basiskart: SVV 31.02.2019
 Kilde eendomskart: SVV 21.02.2019

Geodetisk grunnlag:
 Eurefer - NTM10UTM32, NN2000

Planark:
 Eurefer - UTM32

Forslagsstiller:
BANE NOR
 Bane NOR og Statens vegvesen

Doknr. FRE-00-X-26115 Kartserie 1 av 2

REGULERINGSPLAN med bestemmelser
 Fellesprosjektet Ringeriksbanen og E16 Høgkastet-Hønefoss
 Vert.nivå 1, kartutsnitt 15 av 38 - Kleivstua

SAKSBEHANDLING IFLG. PLAN- OG BYGNINGSLOVEN	SAK NR	DATO	SIGN
Åmønstre / oppstartsvare		07.10.16	KS
1. gangs behandling / KMD sin utleggingsvedtak, jf. PBL § 3-7, 3. ledd		13.04.18	KS
Offentlig ettersyn fra 19.04.2018 til 24.06.2018			KS
Offentlig ettersyn av revisjonen/ettersyn fra 16.11.2018 til 22.01.2019			KS
Vedtatt Kommunal- og moderniseringsdepartementet	15/4447	27.03.20	KS
Kommisjonen	20/2003402	05.05.20	KS

Kommunal- og moderniseringsdepartementet

Rev. nr: 05A
 Intern: v8a
 Dato: 01.03.19
 Rev. dato:



PBL § 12-5 AREALFORMÅL
 2. Samferdselsanlegg og teknisk infrastruktur

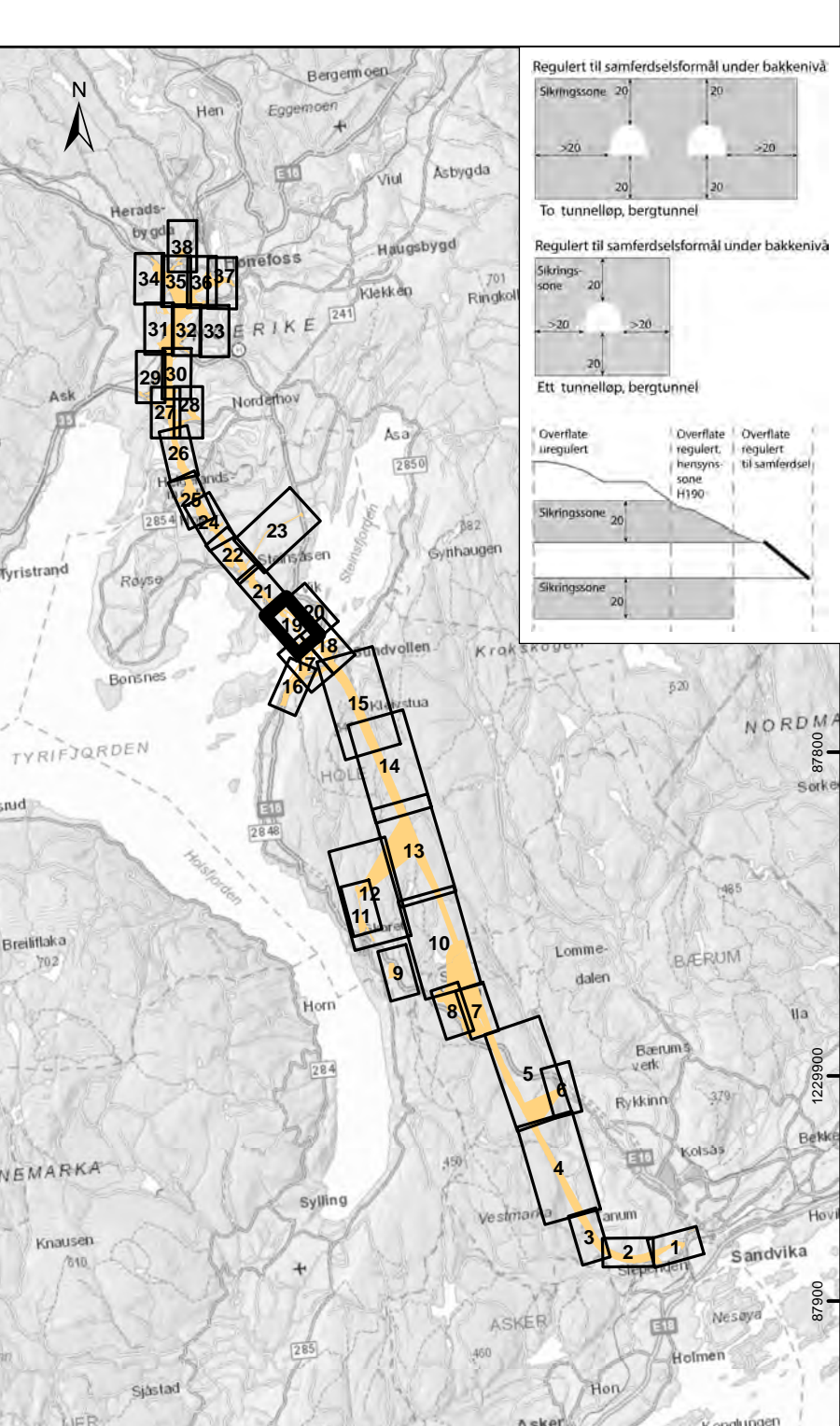
- SV - Veg (2010)
- SGS - Gang- sykkelveg (2015)
- SB - Bane (2020)

JURIDISKE LINJER OG SYMBOLER

- Planens avgrensning
- Formålsgrænse

ILLUSTRASJONSLINJER OG -SYMBOLER

- Telggrensse



Kilde basiskart: SVV 31.02.2019
 Kilde eierskildkart: SVV 21.02.2019

Geodetisk grunnlag: EURE99 - NTM10/UTM32, NN2000
 Prosjekt: EURE99 - UTM32

Forslagsstiller:
 Bane NOR og Statens vegvesen
 Doknr. FRE-00-X-26119 Kartserie 1 av 2

BANE NOR
 Statens vegvesen

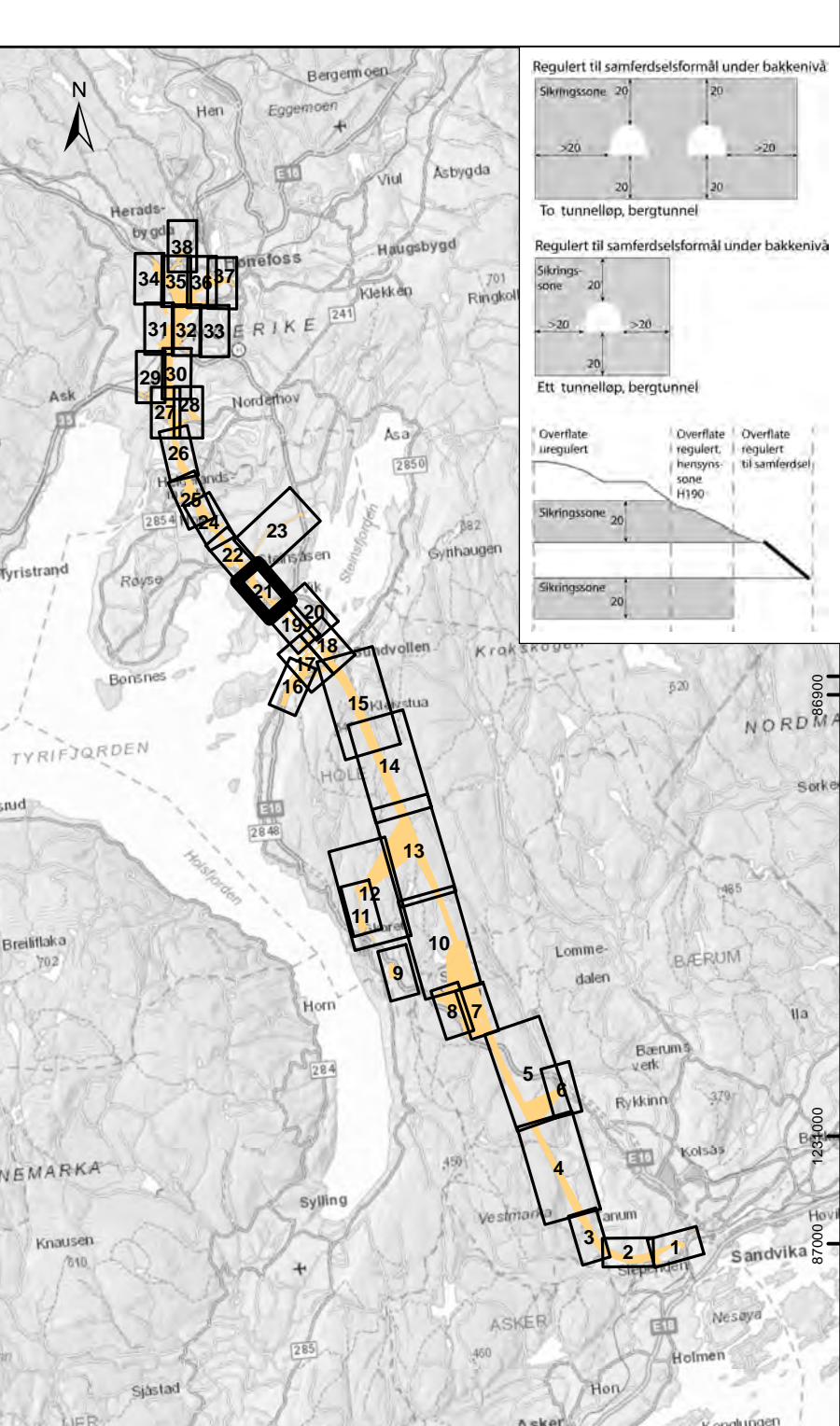
Rev. nr.: 05A
 Intern: v8a
 Dato: 01.03.19
 Rev. dato:

REGULERINGSPLAN med bestemmelser
 Fellesprosjektet Ringeriksbanen og E16 Høgstet-Hønefoss
 Vert.nivå 1, kartutsnitt 19 av 38 - Rudsøgården

SAKSBEHANDLING IFLG. PLAN- OG BYGNINGSLOVEN	SAK.NR	DATO	SIGN
Ansøker / oppstartsvare		07.10.16	KS
1. gangs behandling / KMD sin utleggingsvedtak, jf. PBL § 3-7, 3. ledd		13.04.18	KS
Offentlig ettersyn fra 19.04.2018 til 24.06.2018			KS
Offentlig ettersyn av revisjonen/planforslag fra 16.11.2018 til 22.01.2019			KS
Vedtatt Kommunal- og moderniseringsdepartementet	15/4447	27.03.20	KS
Kommisjonen	2020/0402	05.05.20	KS

Kommunal- og moderniseringsdepartementet

- PBL § 12-5 AREALFORMÅL
2. Samferdselsanlegg og teknisk infrastruktur
- SV - Veg (2010)
 - SGS - Gang- sykkelveg (2015)
 - SB - Bane (2020)
- JURIDISKE LINJER OG SYMBOLER
- Planens avgrensning
 - Formålsgrænse
- ILLUSTRASJONSLINJER OG -SYMBOLER
- Telleggrensne



Kilde basiskart: SVV 31.02.2019
 Kilde eierskildkart: SVV 21.02.2019

Geodetisk grunnlag:
 EUREF99 - NTM10/UTM32, NN2000

Planark:
 EUREF99 - UTM32

Målestokk (A1) - 1:2 000
 Ekvivalensstørrelse 1 m

Forslagsstiller: Bane NOR og Statens vegvesen		Rev. nr.: 05A
Doknr. FRE-00-X-26121 Kartserie 1 av 2		Intern: v8a
REGULERINGSPLAN med bestemmelser Fellesprosjektet Ringeriksbanen og E16 Høgstet-Hønefoss Vert.nivå 1, kartutsnitt 21 av 38 - Løkenmoen		Dato: 01.03.19
		Rev. dato:
SAKSBEHANDLING IFLG. PLAN- OG BYGNINGSLOVEN		
Ansøner / oppstartsvare	SAK.NR.	DATO
1. gangs behandling / KMD sin utleggingsvedtak, jf. PBL § 3-7, 3. ledd		07.10.16
Offentlig ettersyn fra 19.04.2018 til 24.06.2018		13.04.18
Offentlig ettersyn av revisjon planforslag fra 16.11.2018 til 22.01.2019		
Vedtak Kommunal- og moderniseringsdepartementet	15/447	27.03.20
Kommisjonen	202003402	05.05.20
Kommunal- og moderniseringsdepartementet		
ARK.NR.	SAK.NR.	DATO

PBL § 12-5 AREALFORMÅL

2. Samferdselsanlegg og teknisk infrastruktur

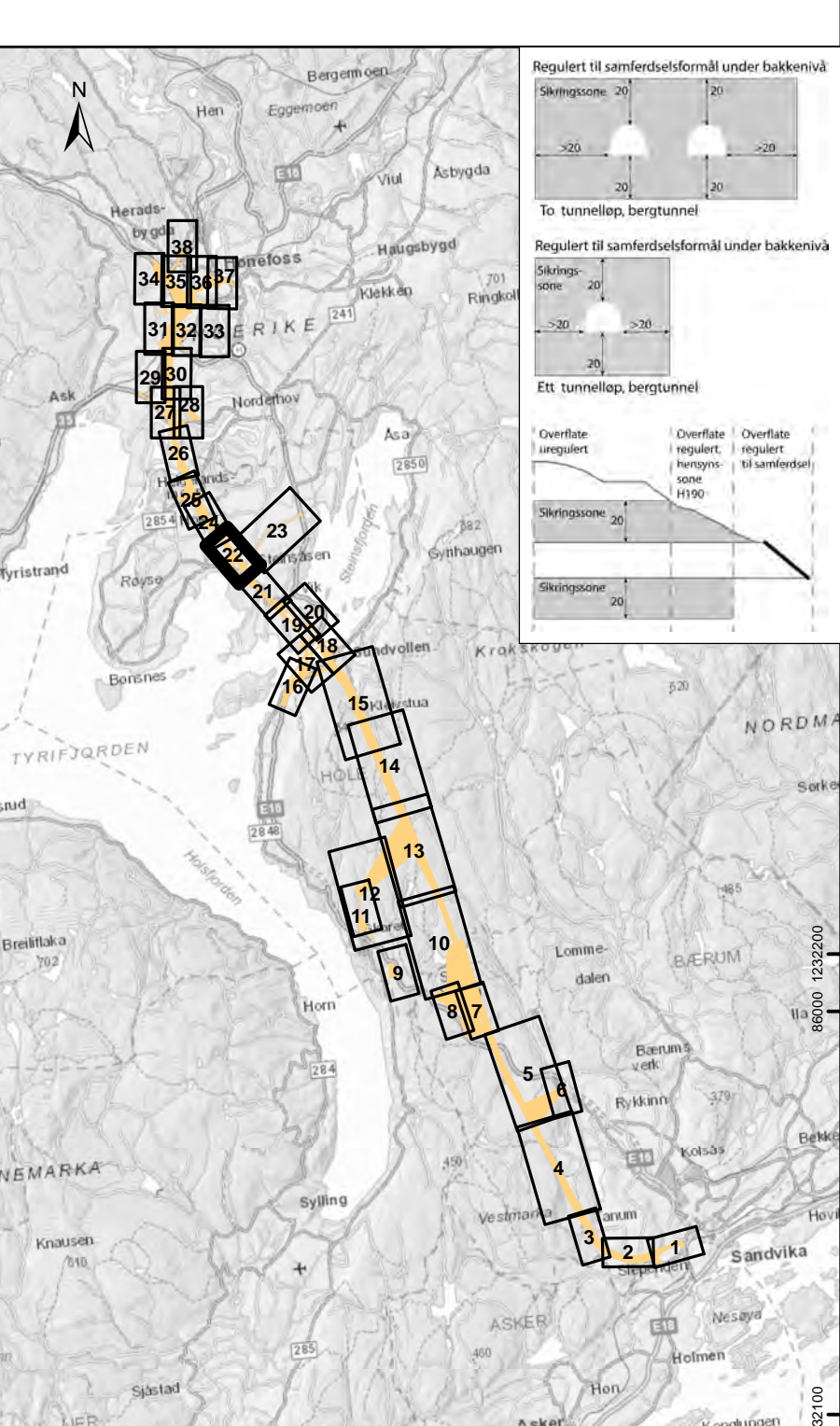
- SV - Veg (2010)
- SGS - Gang- sykkelveg (2015)
- SB - Bane (2020)

JURIDISKE LINJER OG SYMBOLER

- Planens avgrensning
- Formålsgrænse

ILLUSTRASJONSLINJER OG -SYMBOLER

- Teiggrænse



Kilde basiskart: SVV 31.02.2019
Kilde eierskapskart: SVV 21.02.2019

Geodetisk grunnlag: EURE99 - NTM10/UTM32, NZ2000

Planark: EURE99 - UTM32

Forslagsstiller: Bane NOR og Statens vegvesen		Rev. nr.: 05A		
Doknr. FRE-00-X-26122 Kartserie 1 av 2		Intern: v8a		
REGULERINGSPLAN med bestemmelser Fellesprosjektet Ringeriksbanen og E16 Høgkastet-Hønefoss Vert.nivå 1, kartutsnitt 22 av 38 - Bymoene		Dato: 01.03.19		
SAKSBEHANDLING IFLG. PLAN- OG BYGNINGSLOVEN		Rev. dato:		
Ansøker / oppstartsvare	SAK.NR.	DATO	SIGN	
1. gangs behandling / KMD sin utlegingsvedtak, jf. PBL §3-7, 3. ledd		07.10.16	KS	
Offentlig ettersyn fra 19.04.2018 til 24.06.2018		13.04.18	KS	
Offentlig ettersyn av revisjonen/planforslag fra 16.11.2018 til 22.01.2019			KS	
Vedtak Kommunal- og moderniseringsdepartementet	15/4447	27.03.20	KS	
Kommisjonen	202003402	05.05.20	KS	
Kommunal- og moderniseringsdepartementet	ARK.NR.	SAK.NR.	DATO	SIGN

- PBL § 12-5 AREALFORMÅL**
- 1. Bebyggelse og anlegg**
- BA - Bebyggelse og anlegg (1001)
 - B - Boligbebyggelse (1110)
 - BS - Sentrumsformål (1130)
 - BOP - Offentlig eller privat tjenesteyting (1160)
 - BBH - Barnehage (1161)
 - BFL - Forsamlingslokale (1165)
 - BSM - Steinbrudd og massetak (1201)
 - BN - Næringsvirksomhet (1300)
 - BV - Bensinstasjon, serviceanlegg (1360)
 - BIA - Idrettsanlegg (1400)
 - BE - Energianlegg (1510)
 - BVA - Vann- og avløpsanlegg (1540)
 - BRE - Renovasjonsanlegg (1550)
 - BLK - Lekeplass (1610)
 - BAA - Særskilt bebyggelse og anlegg kombinert med landbruk (1900)
- 2. Samferdselsanlegg og teknisk infrastruktur**
- S - Samferdselsanlegg, teknisk infrastruktur (2001)
 - SV - Veg (2010)
 - SKV - Kjøreveg (2011)
 - SGS - Gang- sykkelveg (2015)
 - SVT - Annen veggrunn, teknisk (2018)
 - SVG - Annen veggrunn, grøntareal (2019)
 - SB - Bane (2020)
 - STJ - Trase - Jembane (2021)
 - SBT - Annen banegrunn, teknisk (2028)
 - SBG - Annen banegrunn, grøntareal (2029)
 - SKH - Kollektivholdeplass (2073)
 - SPI - Pendler-, innfartsparkering (2074)
 - SPP - Parkeringsplasser (2082)
 - SAA - Samferdsel kombinert med vegservice (2900)
- 3. Grønnstruktur**
- GN - Naturområde - grønnstruktur (3020)
 - GT - Turvei (3031)
 - GF - Friområde
 - GV - Vegetasjonsskjerm (3060)
- 4. Forsvaret**
- M - Forsvaret (4001)
- 5. LNF**
- L - Landbruk, natur- og friluftsmål (5100)
 - LNA - Naturformål av LNF (5120)
 - LF - Friluftsmål (5130)
 - LN - Naturvern (5300)
- 6. Bruk og vern av sjø og vassdrag, m. tilh. strandsone**
- VKA - Kombinerte formål sjø og vassdrag (6800)

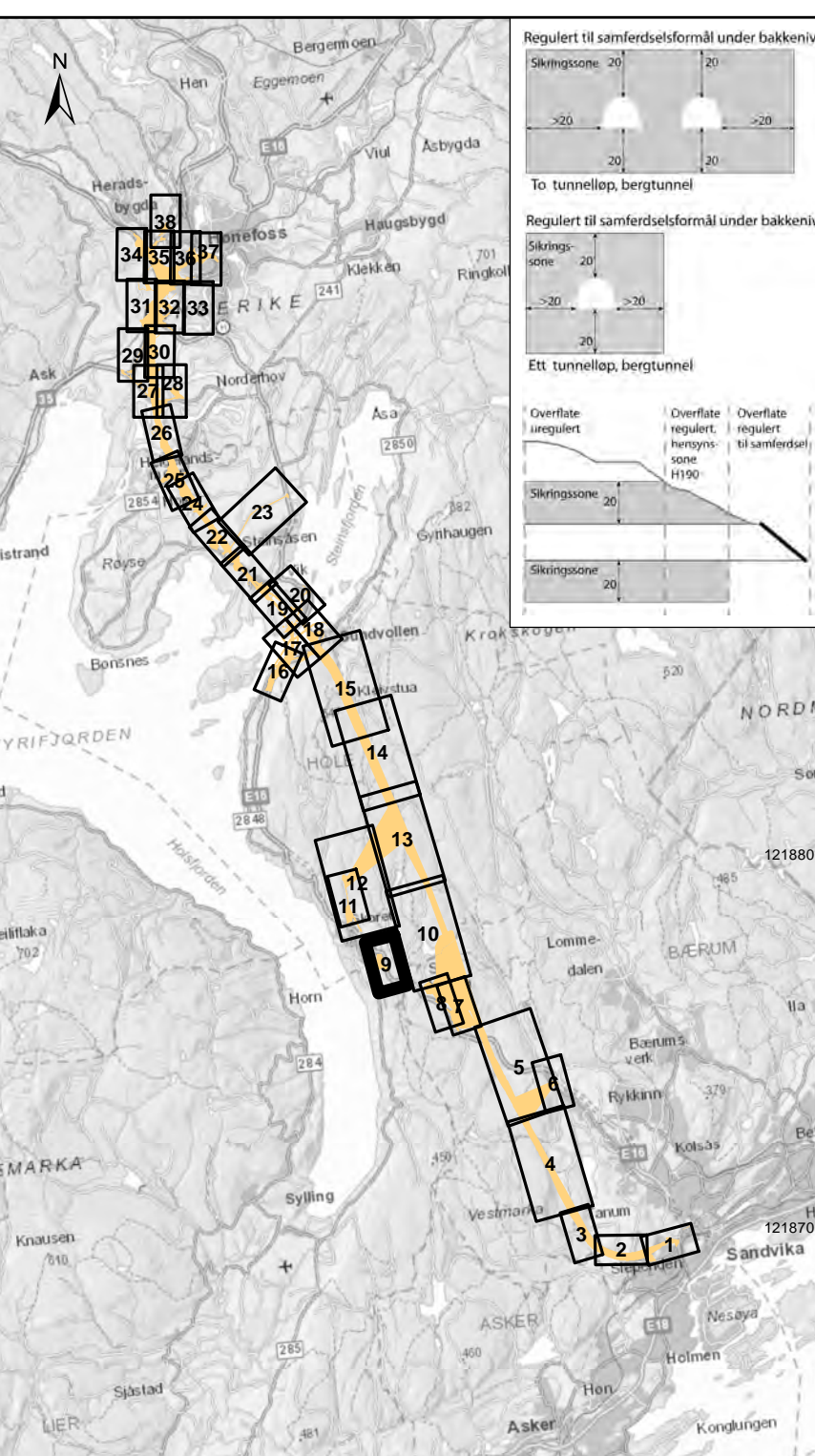
- PBL § 12-6 HENSYNSSONER**
- a. Sikrings-, støy og faresone**
- H140 - Frisiktsone
 - H190 - Andre sikringssoner
 - H370 - Høyspenning
- c. Sone med særlige angitte hensyn**
- H560 - Bevaring naturmiljø
 - H570 - Bevaring kulturmiljø
- d. Båndleggingssone**
- H720 - Båndlegging naturmangfoldloven
 - H730 - Båndlegging kulturmiljøloven

- PBL § 12-7 BESTEMMELSESMÅL**
- Bestemmelsehjemmel
- #11 - #41 Særskilte bestemmelser (2)
 - #110 - #162 Kulturminner som søkes frigitt (6)
 - #1 - #6 Midlertidige anlegg- og riggområder (91)

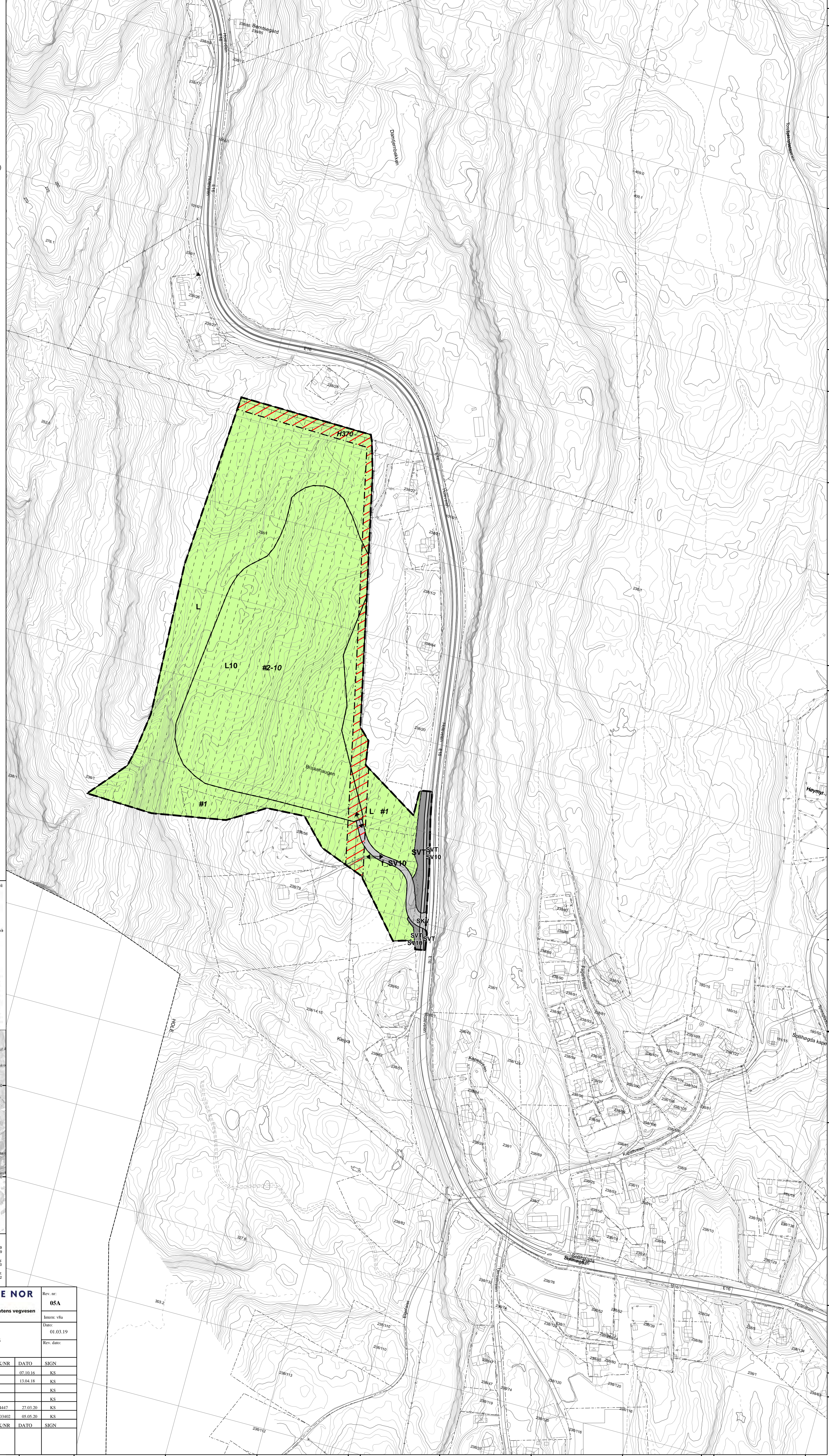
- JURIDISKE LINJER OG SYMBOLER**
- Planens avgrensning
 - Formålsgrense
 - Hensynsonergrense
 - Bestemmelsegrense
 - Byggeline (1211)
 - Bebyggelse som forutsettes fjernet (1215)
 - Friskitlinje (1222)
 - Regulert støyskjerm (1227)
 - Sikringsgjerd-viltgjerd (1235)
 - Stenging av avkjørsel (1241)
 - Avkjørsel (1242)

- ILLUSTRASJONSLINJER OG -SYMBOLER**
- Teigrensse

Hensynssoner fare - ras og skred samt flom; se kartserie 2



Forslagsstiller: Bane NOR og Statens vegvesen		Rev. nr.: 05A
Doknr. FRE-00-X-26209 Kartserie 1 av 2		Intern: v8a
REGULERINGSPLAN med bestemmelser Fellesprosjektet Ringeriksbanen og E16 Høgkastet-Hønefoss Vert.nivå 2, kartutsnitt 9 av 38 - Sollihøgda		Dato: 01.03.19
		Rev. dato:
SAKSBEHANDLING IFLG. PLAN- OG BYGNINGSLOVEN	SAK.NR.	DATO
Amøse/ oppstartsvare		07.10.16
1. gangs behandling i Bane NOR / SVV sin utredningsvesen, if. PBL §3-7, 3. ledd		13.04.18
Offentlig ettersyn fra 19.04.2018 til 24.06.2018		KS
Offentlig ettersyn av revisor/planforfatter fra 16.11.2018 til 22.01.2019		KS
Vedtak Kommunal- og moderniseringsdepartementet	15/4447	27.03.20
Kommisjonen	202003402	05.05.20
ARK.NR.	SAK.NR.	DATO
Kommunal- og moderniseringsdepartementet		



- PBL § 12-5 AREALFORMÅL**
- 1. Bebyggelse og anlegg**
- BA - Bebyggelse og anlegg (1001)
 - B - Boligbebyggelse (1110)
 - BS - Sentrumsformål (1130)
 - BOP - Offentlig eller privat tjenesteyting (1160)
 - BBH - Barnehage (1161)
 - BFL - Forsamlingslokale (1165)
 - BSM - Steinbrudd og massetak (1201)
 - BN - Næringsvirksomhet (1300)
 - BV - Bensinstasjon, serviceanlegg (1360)
 - BIA - Idrettsanlegg (1400)
 - BE - Energianlegg (1510)
 - BVA - Vann- og avløpsanlegg (1540)
 - BRE - Renovasjonsanlegg (1550)
 - BLK - Lekeplass (1610)
 - BAA - Særskilt bebyggelse og anlegg kombinert med landbruk (1900)
- 2. Samferdselsanlegg og teknisk infrastruktur**
- S - Samferdselsanlegg, teknisk infrastruktur (2001)
 - SV - Veg (2010)
 - SKV - Kjøreveg (2011)
 - SGS - Gang- sykkelveg (2015)
 - SVT - Annen veggrunn, teknisk (2018)
 - SVG - Annen veggrunn, grøntareal (2019)
 - SB - Bane (2020)
 - STJ - Trase - Jembane (2021)
 - SBT - Annen banegrunn, teknisk (2028)
 - SBG - Annen banegrunn, grøntareal (2029)
 - SKH - Kollektivholdeplass (2073)
 - SPI - Pendler-, innfartsparkering (2074)
 - SPP - Parkeringsplasser (2082)
 - SAA - Samferdsel kombinert med vegservice (2900)
- 3. Grønnstruktur**
- GN - Naturområde - grønnstruktur (3020)
 - GT - Turvei (3031)
 - GF - Friområde
 - GV - Vegetasjonsskjerm (3060)
- 4. Forsvaret**
- M - Forsvaret (4001)
- 5. LNF**
- L - Landbruk, natur- og friluftsmål (5100)
 - LNA - Naturformål av LNF (5120)
 - LF - Friluftsmål (5130)
 - LN - Naturvern (5300)
- 6. Bruk og vern av sjø og vassdrag, m. tilh. strandsone**
- VKA - Kombinerte formål sjø og vassdrag (6800)

- PBL § 12-6 HENSYNSSONER**
- a. Sikrings-, støy og faresone**
- H140 - Frisiktsone
 - H190 - Andre sikringssoner
 - H370 - Høyspenning
- c. Sone med særlige angitte hensyn**
- H560 - Bevaring naturmiljø
 - H570 - Bevaring kulturmiljø
- d. Båndleggingssone**
- H720 - Båndlegging naturmangfoldloven
 - H730 - Båndlegging kulturmiljøloven

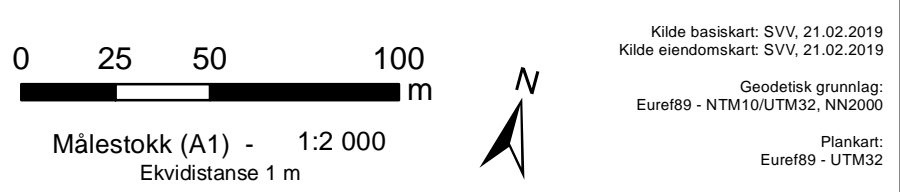
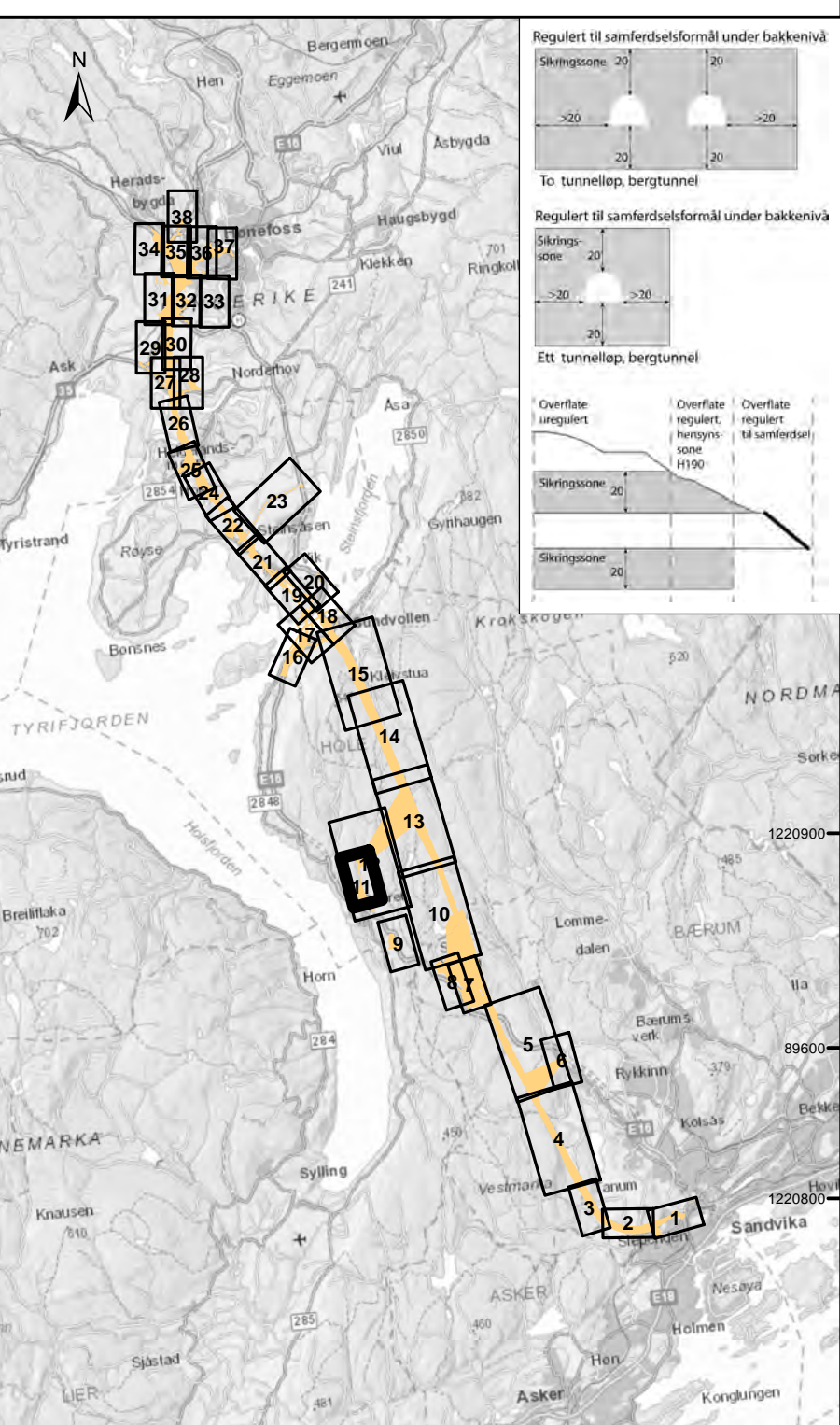
- PBL § 12-7 BESTEMMELSESMÅL**
- Bestemmelsehjælpemål**
- #11 - #41 Særskilte bestemmelser (2)
 - #110 - #162 Kulturmiljø som søkes frigitt (6)
 - #1 - #6 Midlertidige anlegg- og riggområder (91)

- JURIDISKE LINJER OG SYMBOLER**
- Planens avgrensning
 - Formålsgrense
 - Hensynsonergrense
 - Bestemmelsegrense
 - Byggegrense (1211)
 - Bebyggelse som forutsettes fjernet (1215)
 - Friskiktlinje (1222)
 - Regulert støyskjerm (1227)
 - Sikringsgjerd-viltgjerd (1235)
 - Stenging av avkjørsel (1241)
 - Avkjørsel (1242)

ILLUSTRASJONSLINJER OG -SYMBOLER

- Teiggrense

Hensynssoner fare - ras og skred samt flom; se kartserie 2



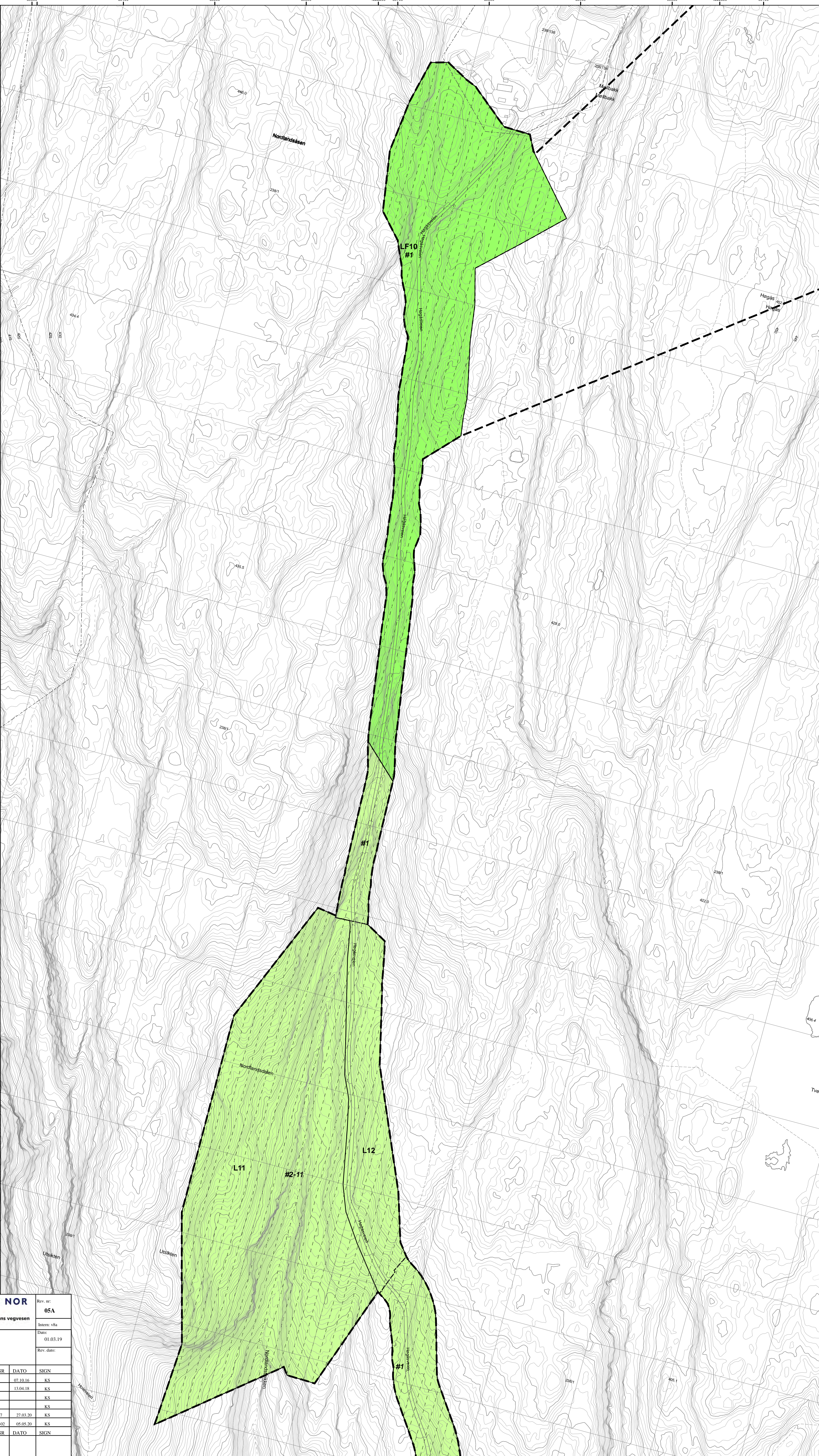
Forslagsstiller:
Bane NOR og Statens vegvesen

Doknr. FRE-00-X-26211 Kartserie 1 av 2

REGULERINGSPLAN med bestemmelser
Fellesprosjektet Ringeriksbanen og E16 Høgstet-Hønefoss
Vert.nivå 2, kartutsnitt 11 av 38 - Nordlandsdalen

SAKSBEHANDLING I.F.L. PLAN- OG BYGNINGSLOVEN	SAK.NR	DATO	SIGN
Ansøner / oppstartsvare		07.10.16	KS
1. gangs behandling / Bane NOR / SVV sin utredningsvesen, if. PBL § 3-7, 3. ledd		13.04.18	KS
Offentlig ettersyn fra 19.04.2018 til 24.06.2018			KS
Offentlig ettersyn av revisor utredningsvesen fra 16.11.2018 til 22.01.2019			KS
Vedtak Kommunal- og moderniseringsdepartementet	15/447	27.03.20	KS
Kommisjonen	2020/3402	05.05.20	KS
Kommisjonen	ARKNR	SAK.NR	DATO
			SIGN

Kommunal- og moderniseringsdepartementet



- PBL § 12-5 AREALFORMÅL**
1. Bebyggelse og anlegg
- BA - Bebyggelse og anlegg (1001)
 - B - Boligbebyggelse (1110)
 - BS - Sentrumsformål (1130)
 - BOP - Offentlig eller privat tjenesteyting (1160)
 - BBH - Barnehage (1161)
 - BFL - Forsamlingslokale (1165)
 - BSM - Steinbrudd og massetak (1201)
 - BN - Næringsvirksomhet (1300)
 - BV - Bensinstasjon, serviceanlegg (1360)
 - BIA - Idrettsanlegg (1400)
 - BE - Energianlegg (1510)
 - BVA - Vann- og avløpsanlegg (1540)
 - BRE - Renovasjonsanlegg (1550)
 - BLK - Lekeplass (1610)
 - BAA - Særskilt bebyggelse og anlegg kombinert med landbruk (1900)
- 2. Samferdselsanlegg og teknisk infrastruktur**
- S - Samferdselsanlegg, teknisk infrastruktur (2001)
 - SV - Veg (2010)
 - SKV - Kjøreveg (2011)
 - SGS - Gang- sykkelveg (2015)
 - SVT - Annen veggrunn, teknisk (2018)
 - SVG - Annen veggrunn, grøntareal (2019)
 - SB - Bane (2020)
 - STJ - Trase - Jernbane (2021)
 - SBT - Annen banegrunn, teknisk (2028)
 - SBG - Annen banegrunn, grøntareal (2029)
 - SKH - Kollektivholdplass (2073)
 - SPI - Pendler-, innfartsparkering (2074)
 - SPP - Parkeringsplasser (2082)
 - SAA - Samferdsel kombinert med vegservice (2900)
- 3. Grønnstruktur**
- GN - Naturområde - grønnstruktur (3020)
 - GT - Turvei (3031)
 - GF - Friområde
 - GV - Vegetasjonsskjerm (3060)
- 4. Forsvaret**
- M - Forsvaret (4001)
- 5. LNF**
- L - Landbruk, natur- og friluftsmål (5100)
 - LNA - Naturformål av LNF (5120)
 - LF - Friluftsmål (5130)
 - LN - Naturvern (5300)
- 6. Bruk og vern av sjø og vassdrag, m. tilh. strandsone**
- VKA - Kombinerte formål sjø og vassdrag (6800)

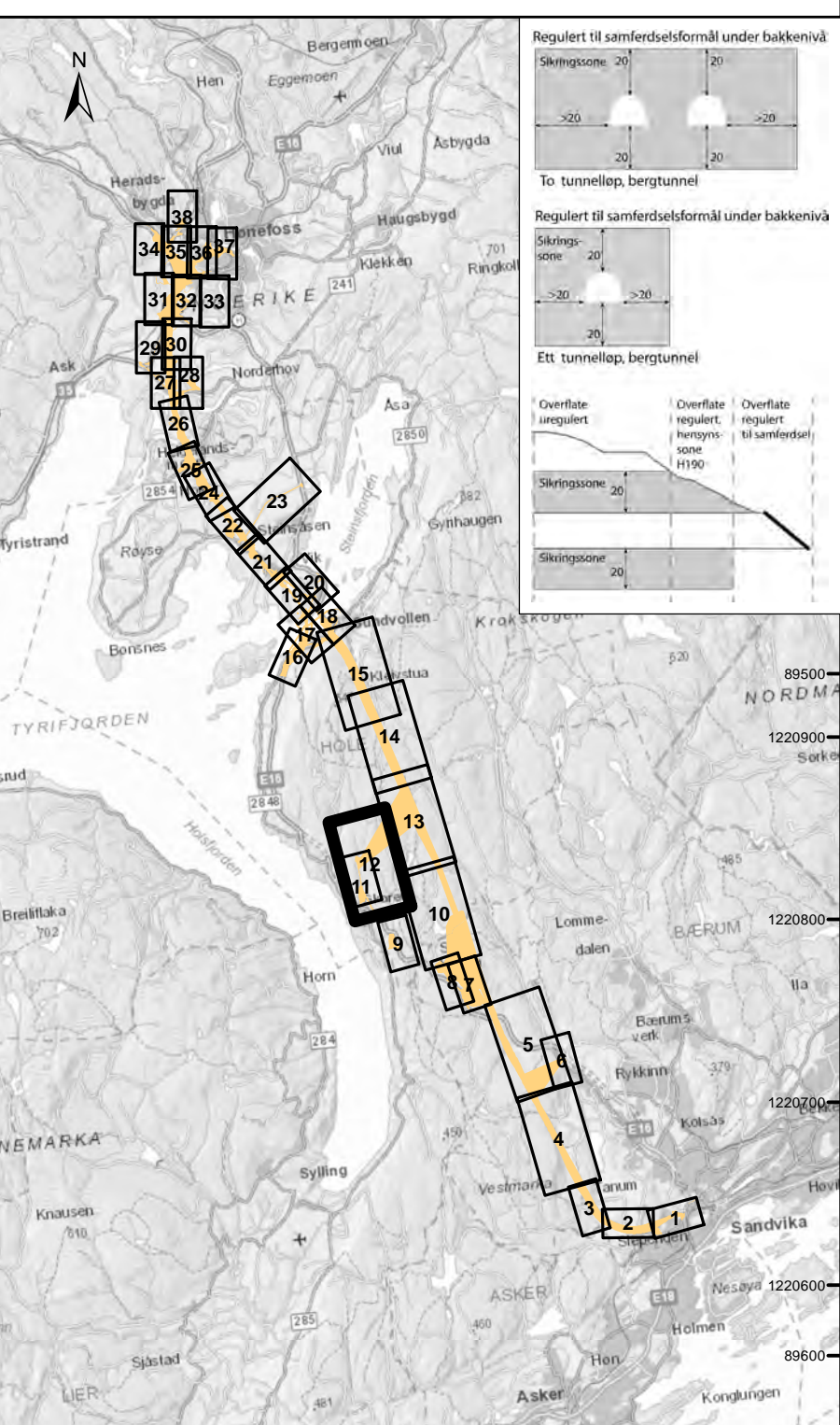
- PBL § 12-6 HENSYNSSONER**
- a. Sikrings-, støy og faresone**
- H140 - Frisiktsone
 - H190 - Andre sikringssoner
 - H370 - Høyspenning
- c. Sone med særlige angitte hensyn**
- H560 - Bevaring naturmiljø
 - H570 - Bevaring kulturmiljø
- d. Båndleggingssone**
- H720 - Båndlegging naturmangfoldloven
 - H730 - Båndlegging kulturmiljøloven

- PBL § 12-7 BESTEMMELSESMÅL**
- Bestemmelsehjemmel
- #11 - #41 Særskilte bestemmelser (2)
 - #110 - #162 Kulturmiljø som søkes frigitt (6)
 - #1 - #6 Midlertidige anlegg- og riggområder (91)

- JURIDISKE LINJER OG SYMBOLER**
- Planens avgrensning
 - Formålsgrense
 - Hensynssonegrense
 - Bestemmelsegrense
 - Byggegrense (1211)
 - Bebyggelse som forutsettes fjernet (1215)
 - Frisiktlinje (1222)
 - Regulert støyskjerm (1227)
 - Sikringsgjerd-viltgjerd (1235)
 - Stenging av avkjørsel (1241)
 - Avkjørsel (1242)

- ILLUSTRASJONSLINJER OG -SYMBOLER**
- Teiggrense

Hensynssoner fare - ras og skred samt flom; se kartserie 2



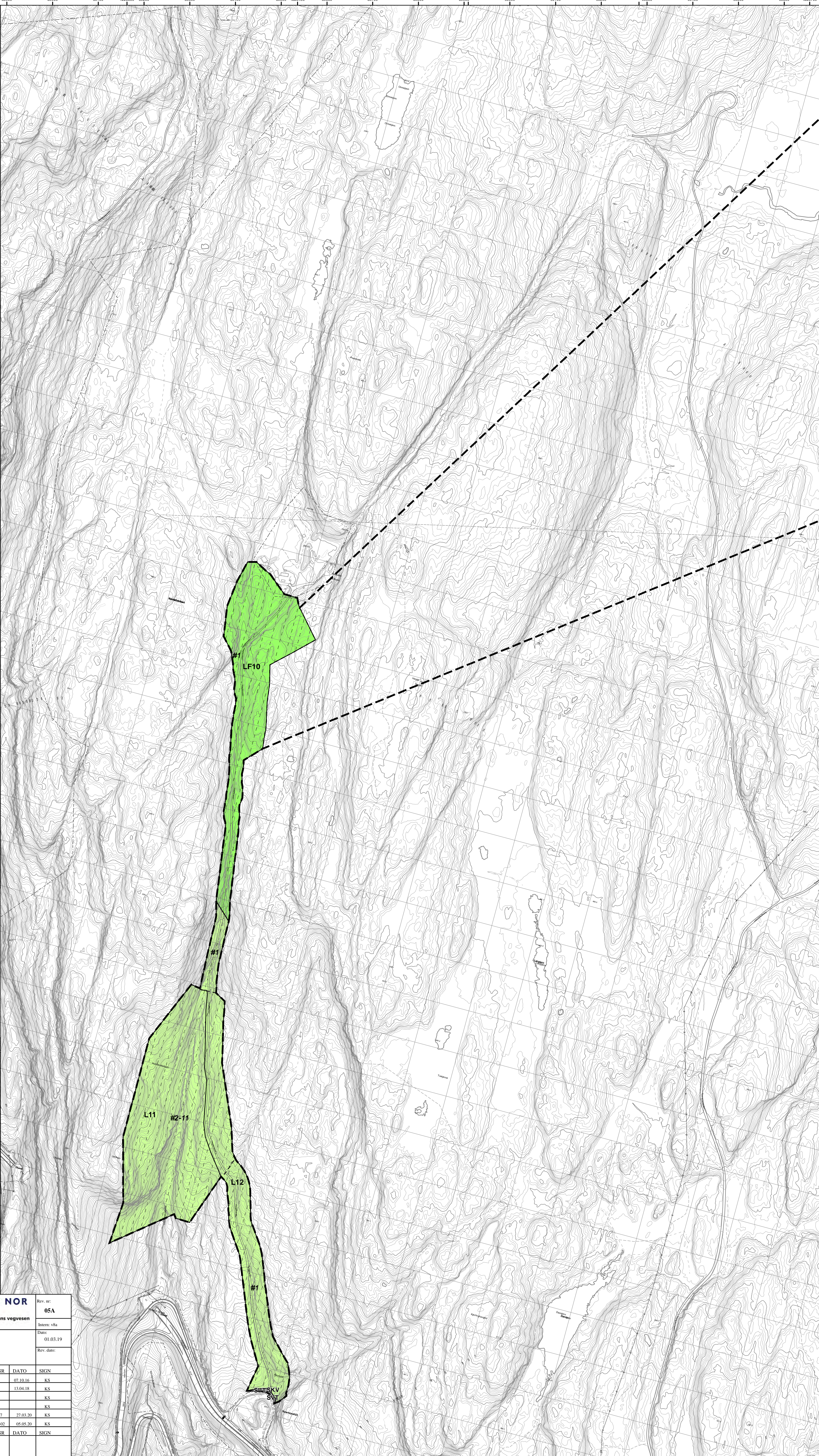
Kilde basiskart: SVV 31.02.2019
 Kilde eendomskart: SVV 21.02.2019
 Geodetisk grunnlag: EURE99 - NTM10/UTM32, NZ2000
 Prosjekt: EURE99 - UTM32

Forslagsstiller:
 Bane NOR og Statens vegvesen
 Doknr. FRE-00-X-26212 Kartserie 1 av 2

REGULERINGSPLAN med bestemmelser
 Fellesprosjektet Ringeriksbanen og E16 Høgkastet-Hønefoss
 Vert.nivå 2, kartutsnitt 12 av 38 - Høgås

SAKSBEHANDLING IFLG. PLAN- OG BYGNINGSLOVEN	SAK.NR	DATO	SIGN
Ansøker / oppstartsvare		07.10.16	KS
1. gangs behandling / Bane NOR / SVV sin utlegningsvedtak, if PBL §3-7, 3. ledd		13.04.18	KS
Offentlig ettersyn fra 19.04.2018 til 24.06.2018			KS
Offentlig ettersyn av revisjonen/planforslag fra 16.11.2018 til 22.01.2019			KS
Vedtak Kommunal- og moderniseringsdepartementet	15/447	27.03.20	KS
Kommunestyre	20/2003402	05.05.20	KS
	ARK.NR	SAK.NR	DATO
			SIGN

Kommunal- og moderniseringsdepartementet



88800 89000 1220100 90000 90100 90200 90300 1220200 90400 90500 90600 90700 90800 90900 91000 91100 91200 91300 91400 1220500 91500

- PBL § 12-5 AREALFORMÅL**
- 1. Bebyggelse og anlegg**
- BA - Bebyggelse og anlegg (1001)
 - B - Boligbebyggelse (1110)
 - BS - Sentrumformål (1130)
 - BOP - Offentlig eller privat tjenesteyting (1160)
 - BBH - Barnehage (1161)
 - BFL - Forsamlingslokale (1165)
 - BSM - Steinbrudd og massetak (1201)
 - BN - Næringsvirksomhet (1300)
 - BV - Bensinstasjon, serviceanlegg (1360)
 - BIA - Idrettsanlegg (1400)
 - BE - Energianlegg (1510)
 - BVA - Vann- og avløpsanlegg (1540)
 - BRE - Renovasjonsanlegg (1550)
 - BLK - Lekeplass (1610)
 - BAA - Særskilt bebyggelse og anlegg kombinert med landbruk (1900)
- 2. Samferdselsanlegg og teknisk infrastruktur**
- S - Samferdselsanlegg, teknisk infrastruktur (2001)
 - SV - Veg (2010)
 - SKV - Kjøreveg (2011)
 - SGS - Gang- sykkelveg (2015)
 - SVT - Annen veggrunn, teknisk (2018)
 - SVG - Annen veggrunn, grøntareal (2019)
 - SB - Bane (2020)
 - STJ - Trase - Jembane (2021)
 - SBT - Annen banegrunn, teknisk (2028)
 - SBG - Annen banegrunn, grøntareal (2029)
 - SKH - Kollektivholdeplass (2073)
 - SPI - Pendler-, innfartsparkering (2074)
 - SPP - Parkeringsplasser (2082)
 - SAA - Samferdsel kombinert med vegservice (2900)
- 3. Grønnstruktur**
- GN - Naturområde - grønnstruktur (3020)
 - GT - Turvei (3031)
 - GF - Friområde
 - GV - Vegetasjonsskjerm (3060)
- 4. Forsvaret**
- M - Forsvaret (4001)
- 5. LNF**
- L - Landbruk, natur- og friluftsmål (5100)
 - LNA - Naturformål av LNF (5120)
 - LF - Friluftsmål (5130)
 - LN - Naturvern (5300)
- 6. Bruk og vern av sjø og vassdrag, m. tilh. strandsone**
- VKA - Kombinerte formål sjø og vassdrag (6800)

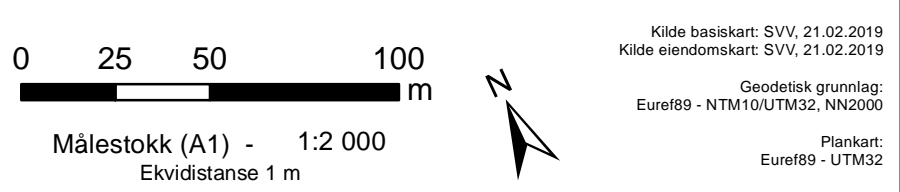
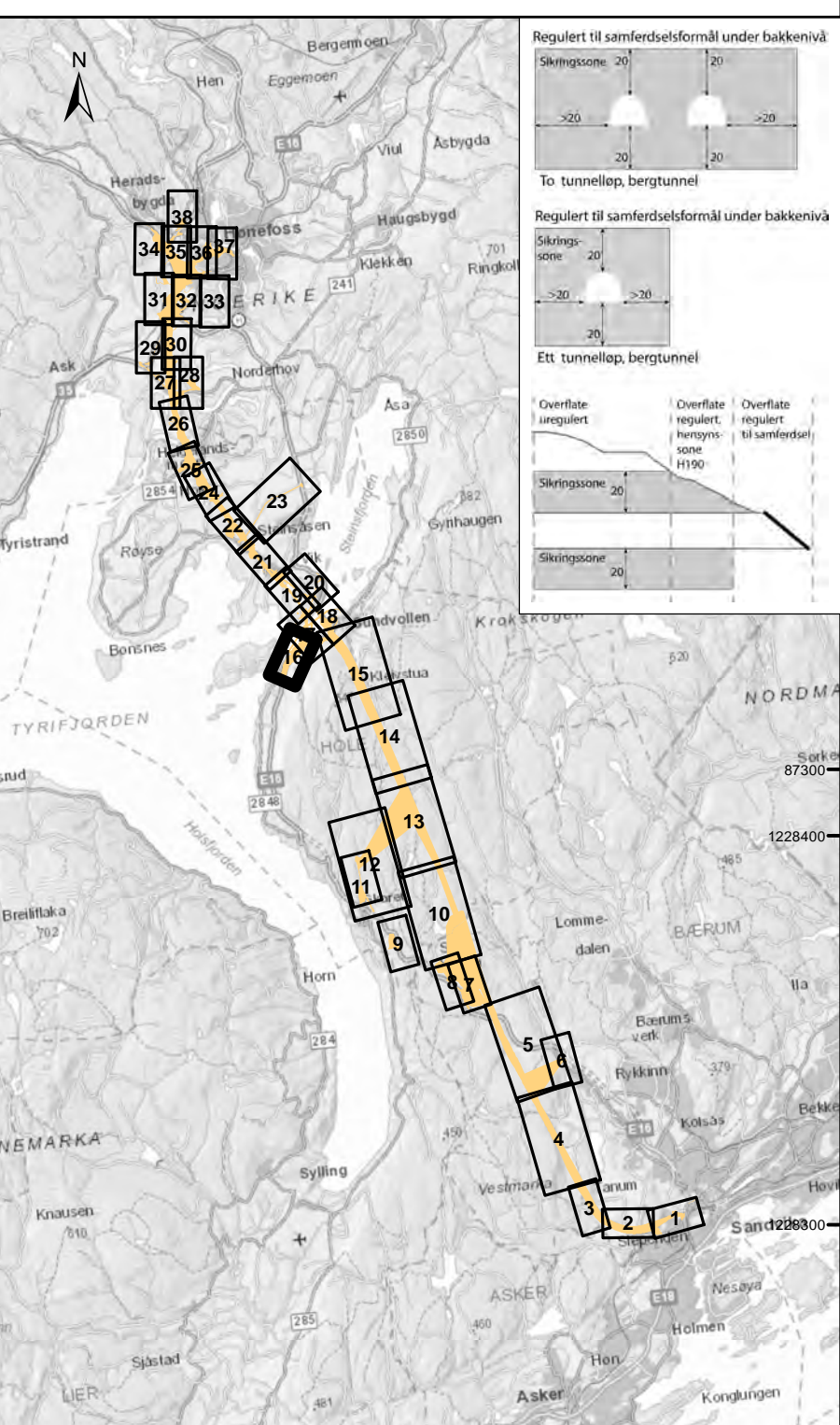
- PBL § 12-6 HENSYNSSONER**
- a. Sikrings-, støy og faresone**
- H140 - Frisiktsone
 - H190 - Andre sikringssoner
 - H370 - Høyspanning
- c. Sone med særlige angitte hensyn**
- H560 - Bevaring naturmiljø
 - H570 - Bevaring kulturmiljø
- d. Båndleggingssone**
- H720 - Båndlegging naturmangfoldloven
 - H730 - Båndlegging kulturmiljøloven

- PBL § 12-7 BESTEMMELSESMÅLER**
- Bestemmelsehjemmel**
- #11 - #41 Særskilte bestemmelser (2)
 - #110 - #162 Kulturminner som søkes frigitt (6)
 - #1 - #6 Midlertidige anlegg- og riggområder (91)

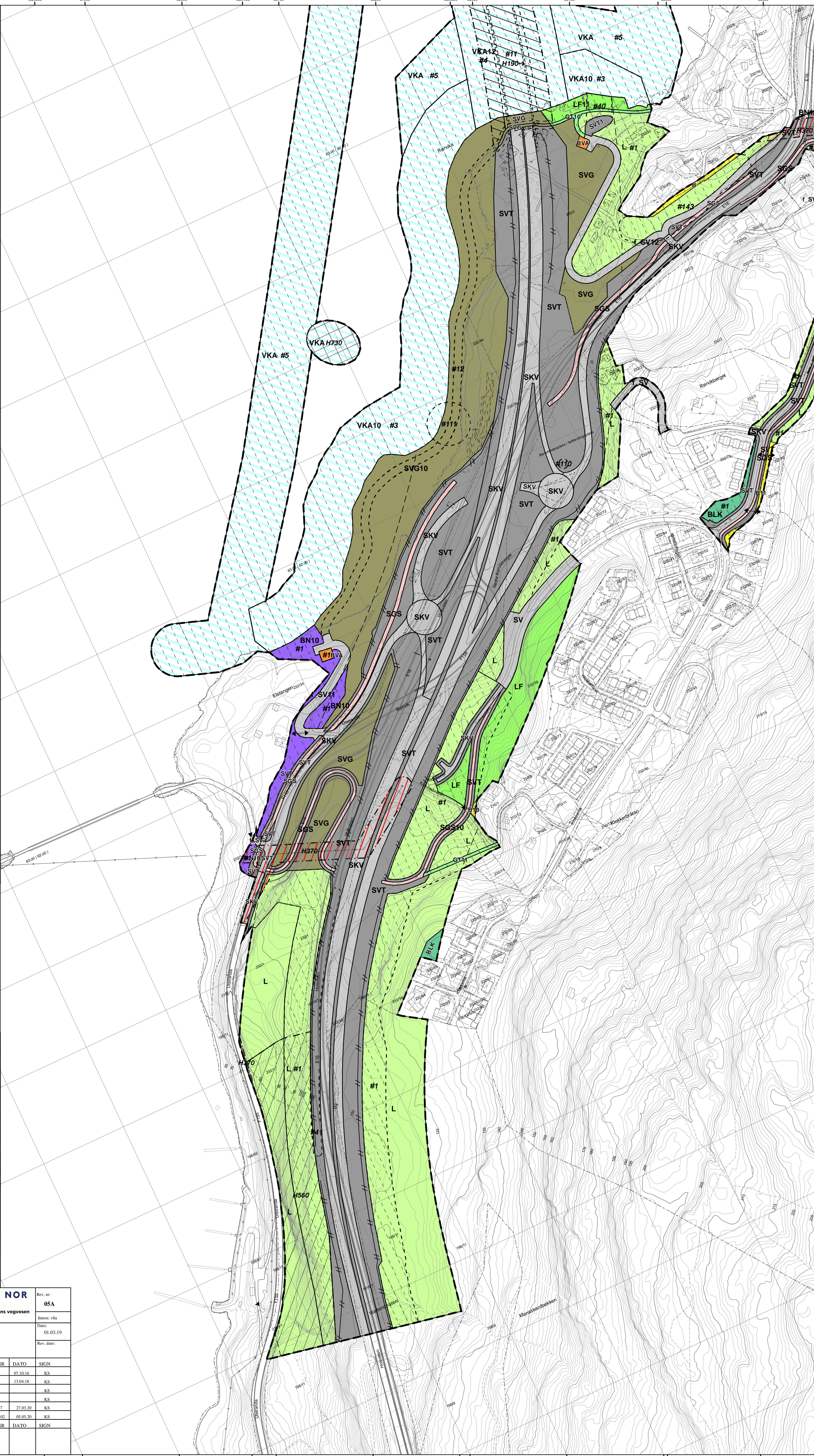
- JURIDISKE LINJER OG SYMBOLER**
- Planens avgrensning
 - Formålsgrense
 - Hensynsgrense
 - Bestemmelsegrense
 - Byggegrense (1211)
 - Bebyggelse som forutsettes fjernet (1215)
 - Friskiltlinje (1222)
 - Regulert støyskjerm (1227)
 - Sikringsgjerd-viltgjerd (1235)
 - Stenging av avkjørsel (1241)
 - Avkjørsel (1242)

- ILLUSTRASJONSLINJER OG -SYMBOLER**
- Teigsgrense

Hensynssoner fare - ras og skred samt flom; se kartserie 2



Forslagstiller: Bane NOR og Statens vegvesen		Rev. nr: 05A
Doknr. FRE-00-X-26216 Kartserie 1 av 2		Intern: v8a
REGULERINGSPLAN med bestemmelser Fellesprosjektet Ringeriksbanen og E16 Høgstet-Hønefoss Vert.nivå 2, kartutsnitt 16 av 38 - Elstangen		Date: 01.03.19
SAKSBEHANDLING IFLG. PLAN- OG BYGNINGSLOVEN		Rev. dato:
Annonse / oppstartsvarsel	SAK.NR 07.10.16	SIGN KS
1. gangs behandling / Bane NOR / SVV sitt utleggingsveshak, if PBL § 3-7, 3. ledd	13.04.18	KS
Offentlig ettersyn fra 19.04.2018 til 24.06.2018		KS
Offentlig ettersyn av revisjonen/planforslag fra 16.11.2018 til 22.01.2019		KS
Vedtak Kommunal- og moderniseringsdepartementet	15.04.17	27.03.20
Kommuner:	20/2003402	05.05.20
Kommunal- og moderniseringsdepartementet	ARK.NR	SAK.NR
	DATO	SIGN



- PBL § 12-5 AREALFORMÅL**
- 1. Bebyggelse og anlegg**
- BA - Bebyggelse og anlegg (1001)
 - B - Boligbebyggelse (1110)
 - BS - Sentrumsformål (1130)
 - BOP - Offentlig eller privat tjenesteyting (1160)
 - BBH - Barnehage (1161)
 - BFL - Forsamlingslokale (1165)
 - BSM - Steinbrudd og massetak (1201)
 - BN - Næringsvirksomhet (1300)
 - BV - Bensinstasjon, serviceanlegg (1360)
 - BIA - Idrettsanlegg (1400)
 - BE - Energieanlegg (1510)
 - BVA - Vann- og avløpsanlegg (1540)
 - BRE - Renovasjonsanlegg (1550)
 - BLK - Lekeplass (1610)
 - BAA - Særskilt bebyggelse og anlegg kombinert med landbruk (1900)
- 2. Samferdselsanlegg og teknisk infrastruktur**
- S - Samferdselsanlegg, teknisk infrastruktur (2001)
 - SV - Veg (2010)
 - SKV - Kjøreveg (2011)
 - SGS - Gang- sykkelveg (2015)
 - SVT - Annen veggrunn, teknisk (2018)
 - SVG - Annen veggrunn, grøntareal (2019)
 - SB - Bane (2020)
 - STJ - Trase - Jernbane (2021)
 - SBT - Annen banegrunn, teknisk (2028)
 - SBG - Annen banegrunn, grøntareal (2029)
 - SKH - Kollektivholdeplass (2073)
 - SPI - Pendler-, innfartsparkering (2074)
 - SPP - Parkeringsplasser (2082)
 - SAA - Samferdsel kombinert med vegservice (2900)
- 3. Grønnstruktur**
- GN - Naturområde - grønnstruktur (3020)
 - GT - Turvei (3031)
 - GF - Friområde
 - GV - Vegetasjonsskjerm (3060)
- 4. Forsvaret**
- M - Forsvaret (4001)
- 5. LNF**
- L - Landbruk, natur- og friluftsmål (5100)
 - LNA - Naturformål av LNF (5120)
 - LF - Friluftsmål (5130)
 - LN - Naturvern (5300)
- 6. Bruk og vern av sjø og vassdrag, m. tilh. strandsone**
- VKA - Kombinerte formål sjø og vassdrag (6800)

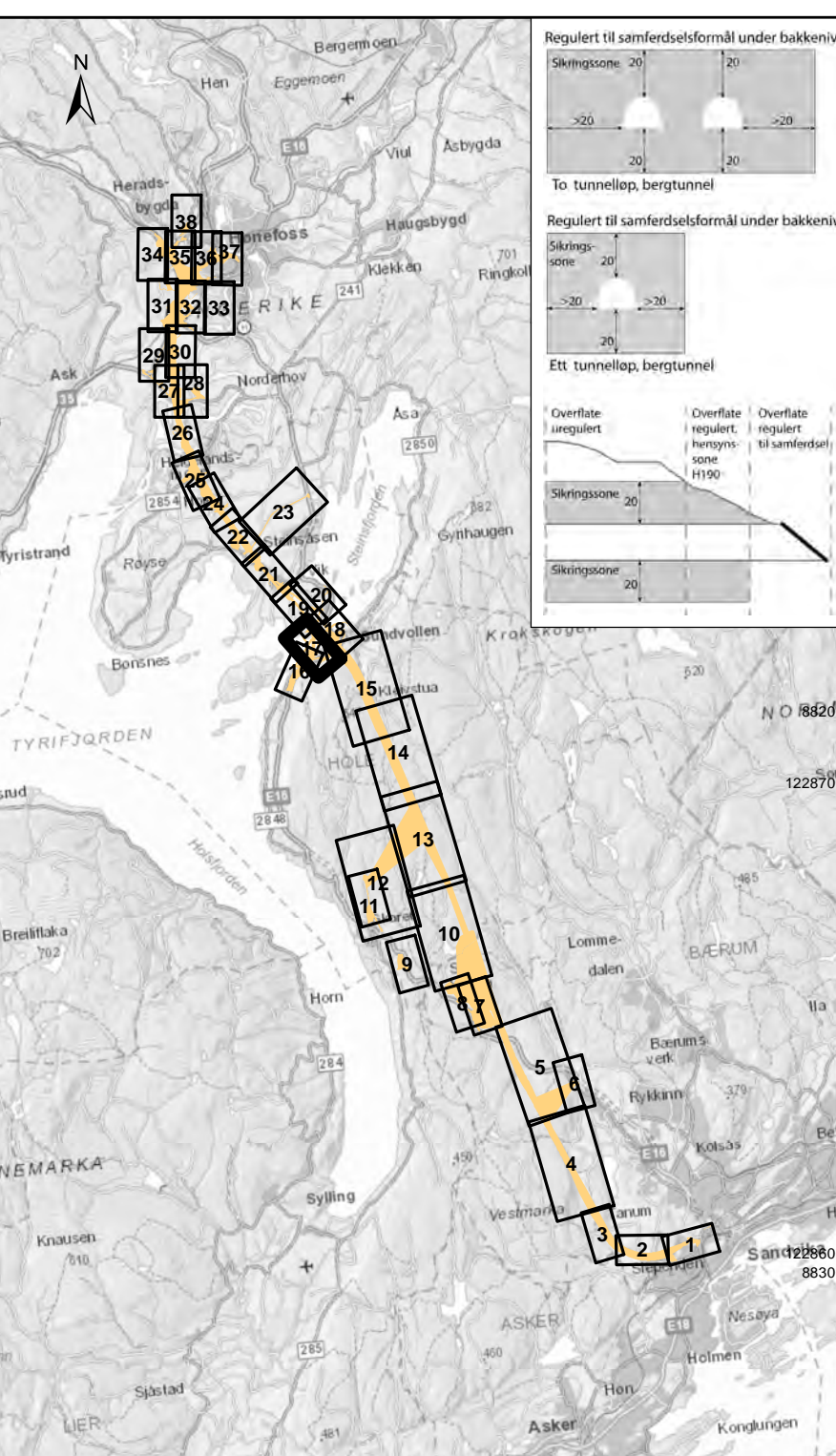
- PBL § 12-6 HENSYNSSONER**
- a. Sikrings-, støy og faresone**
- H140 - Frisiktsone
 - H190 - Andre sikringssoner
 - H370 - Høyspenting
- c. Sone med særlige angitte hensyn**
- H560 - Bevaring naturmiljø
 - H570 - Bevaring kulturmiljø
- d. Båndleggingssone**
- H720 - Båndlegging naturmangfoldloven
 - H730 - Båndlegging kulturmiljøloven

- PBL § 12-7 BESTEMMELSESMÅL**
- Bestemmelsehjemmel
- #11 - #41 Særskilte bestemmelser (2)
 - #110 - #162 Kulturminner som søkes frigitt (6)
 - #1 - #6 Midlertidige anlegg- og riggområder (91)

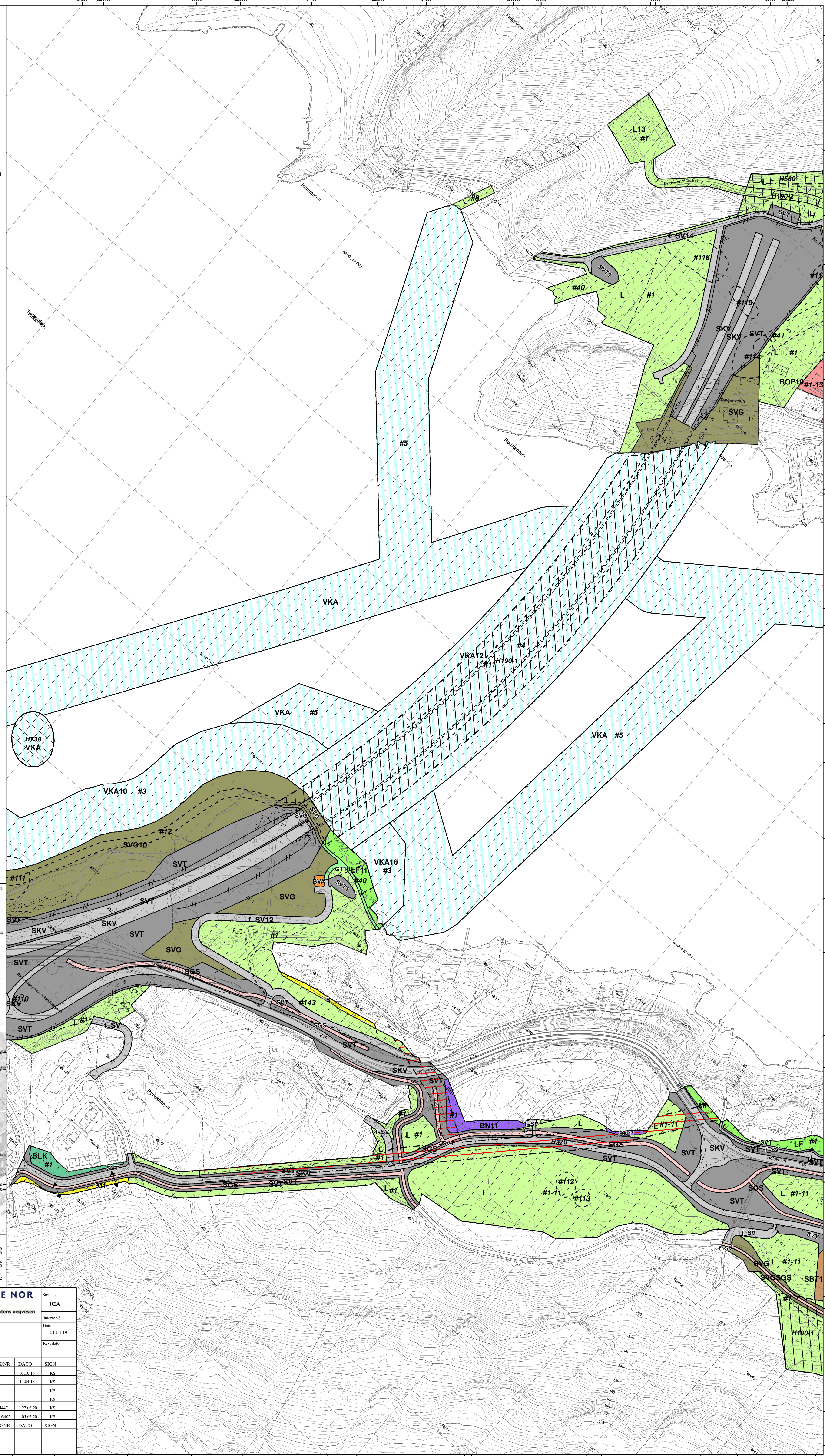
- JURIDISKE LINJER OG SYMBOLER**
- Planens avgrensning
 - Formålsgrense
 - Hensynssonegrense
 - Bestemmelsegrense
 - Byggeline (1211)
 - Bebyggelse som forutsettes fjernet (1215)
 - Friskitlinje (1222)
 - Regulert støyskjerm (1227)
 - Sikringsgjerd-viltgjerd (1235)
 - Stenging av avkjørsel (1241)
 - Avkjørsel (1242)

- ILLUSTRASJONSLINJER OG -SYMBOLER**
- Teigsgrense

Hensynssoner fare - ras og skred samt flom; se kartserie 2



Forslagsstiller: Bane NOR og Statens vegvesen		Rev. nr.: 02A
Doknr. FRE-00-X-26517 Kartserie 1 av 2		Intern: v8a
REGULERINGSPLAN med bestemmelser Fellesprosjektet Ringeriksbanen og E16 Høgkastet-Hønefoss Vert.nivå 2, kartutsnitt 17 av 38 - Rørvik		Dato: 01.03.19
		Rev. dato:
SAKSBEHANDLING I FLG. PLAN- OG BYGNINGSLOVEN	SAK.NR	DATO
Amønsø / oppstartsvare		07.10.16
1. gangs behandling / Bane NOR / SVV sitt utleggingsveshok, if. PBL § 3-7, 3. ledd		13.04.18
Offentlig ettersyn fra 19.04.2018 til 24.06.2018		KS
Offentlig ettersyn av revisor utdelt fra 16.11.2018 til 22.01.2019		KS
Vedtak Kommunal- og moderniseringsdepartementet	15/4447	27.03.20
Kommuner	20/2003402	05.05.20
ARK.NR	SAK.NR	DATO



- PBL § 12-5 AREALFORMÅL**
- 1. Bebyggelse og anlegg**
- BA - Bebyggelse og anlegg (1001)
 - B - Boligbebyggelse (1110)
 - BS - Sentrumsformål (1130)
 - BOP - Offentlig eller privat tjenesteyting (1160)
 - BBH - Barnehage (1161)
 - BFL - Forsamlingslokale (1165)
 - BSM - Steinbrudd og massetak (1201)
 - BN - Næringsvirksomhet (1300)
 - BV - Bensinstasjon, serviceanlegg (1360)
 - BIA - Idrettsanlegg (1400)
 - BE - Energianlegg (1510)
 - BVA - Vann- og avløpsanlegg (1540)
 - BRE - Renovasjonsanlegg (1550)
 - BLK - Lekeplass (1610)
 - BAA - Særskilt bebyggelse og anlegg kombinert med landbruk (1900)
- 2. Samferdselsanlegg og teknisk infrastruktur**
- S - Samferdselsanlegg, teknisk infrastruktur (2001)
 - SV - Veg (2010)
 - SKV - Kjøreveg (2011)
 - SGS - Gang- sykkelveg (2015)
 - SVT - Annen veggrunn, teknisk (2018)
 - SVG - Annen veggrunn, grøntareal (2019)
 - SB - Bane (2020)
 - STJ - Trase - Jembane (2021)
 - SBT - Annen banegrunn, teknisk (2028)
 - SBG - Annen banegrunn, grøntareal (2029)
 - SKH - Kollektivholdplass (2073)
 - SPI - Pendler-, innfartsparkering (2074)
 - SPP - Parkeringsplasser (2082)
 - SAA - Samferdsel kombinert med vegservice (2900)
- 3. Grønnstruktur**
- GN - Naturområde - grønnstruktur (3020)
 - GT - Turvei (3031)
 - GF - Friområde
 - GV - Vegetasjonsskjerm (3060)
- 4. Forsvaret**
- M - Forsvaret (4001)
- 5. LNF**
- L - Landbruk, natur- og friluftsmål (5100)
 - LNA - Naturformål av LNF (5120)
 - LF - Friluftsmål (5130)
 - LN - Naturvern (5300)
- 6. Bruk og vern av sjø og vassdrag, m. tilh. strandsone**
- VKA - Kombinerte formål sjø og vassdrag (6800)

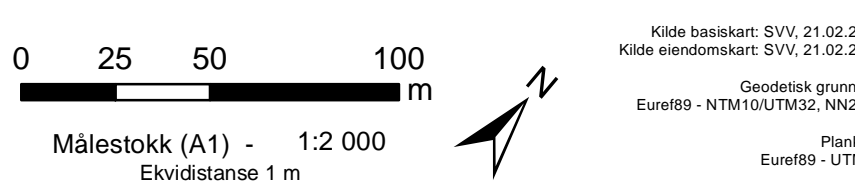
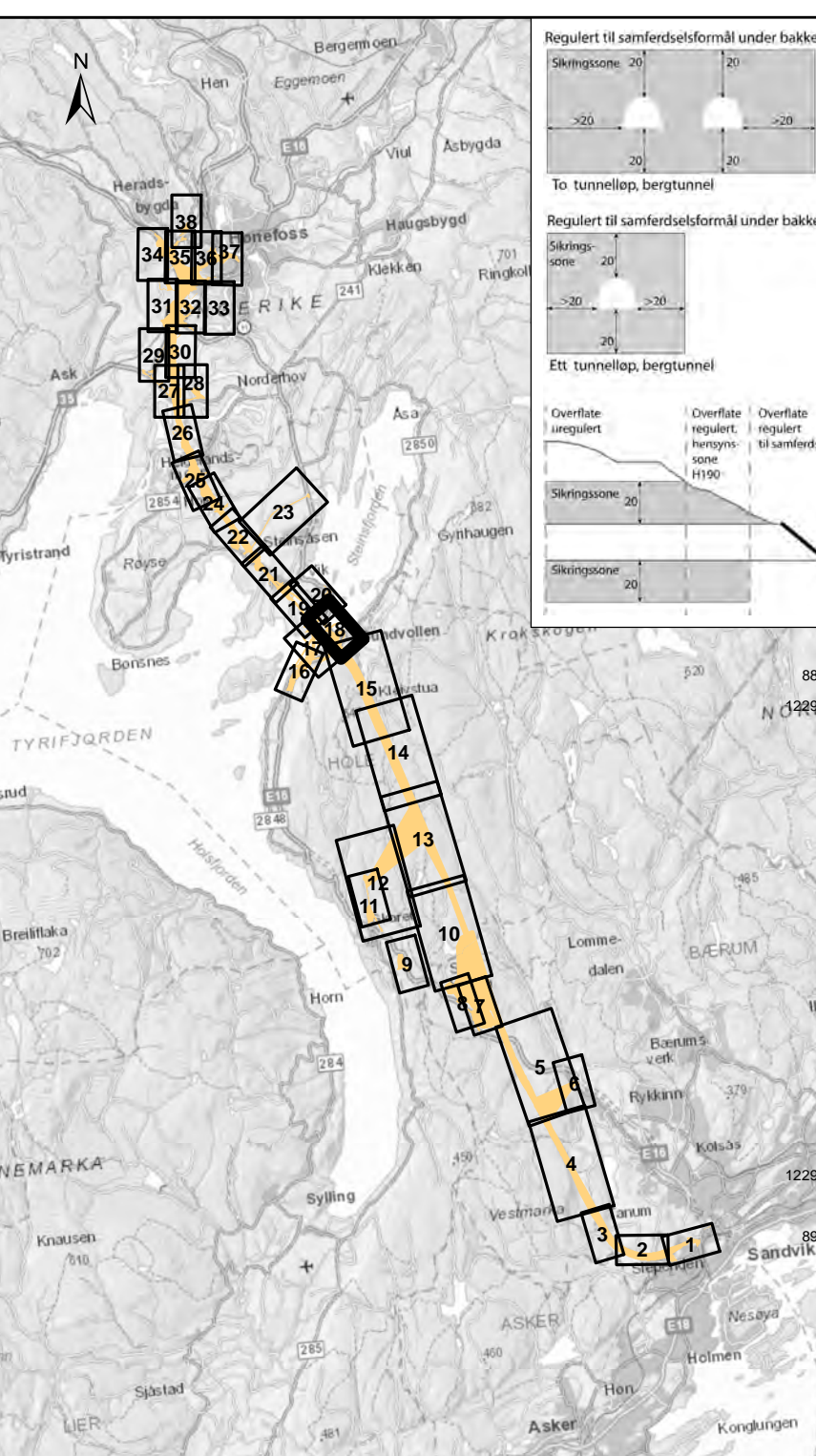
- PBL § 12-6 HENSYNSSONER**
- a. Sikrings-, støy og faresone**
- H140 - Frisiktsone
 - H190 - Andre sikringssoner
 - H370 - Høyspenting
- c. Sone med særlige angitte hensyn**
- H560 - Bevaring naturmiljø
 - H570 - Bevaring kulturmiljø
- d. Båndleggingssone**
- H720 - Båndlegging naturmangfoldloven
 - H730 - Båndlegging kulturmiljøloven

- PBL § 12-7 BESTEMMELSESONRÅDER**
- Bestemmelseshjemmel
- #11 - #41 Særskilte bestemmelser (2)
 - #110 - #162 Kulturminner som søkes frigitt (6)
 - #1 - #6 Midlertidige anlegg- og riggområder (91)

- JURIDISKE LINJER OG SYMBOLER**
- Planens avgrensning
 - Formålsgrense
 - Hensynsgrense
 - Bestemmelsegrense
 - Byggegrense (1211)
 - Bebyggelse som forutsettes fjernet (1215)
 - Friskitlinje (1222)
 - Regulert støyskjerm (1227)
 - Sikringsgjerd-viltgjerd (1235)
 - Stenging av avkjørsel (1241)
 - Avkjørsel (1242)

- ILLUSTRASJONSLINJER OG -SYMBOLER**
- Teigsgrense

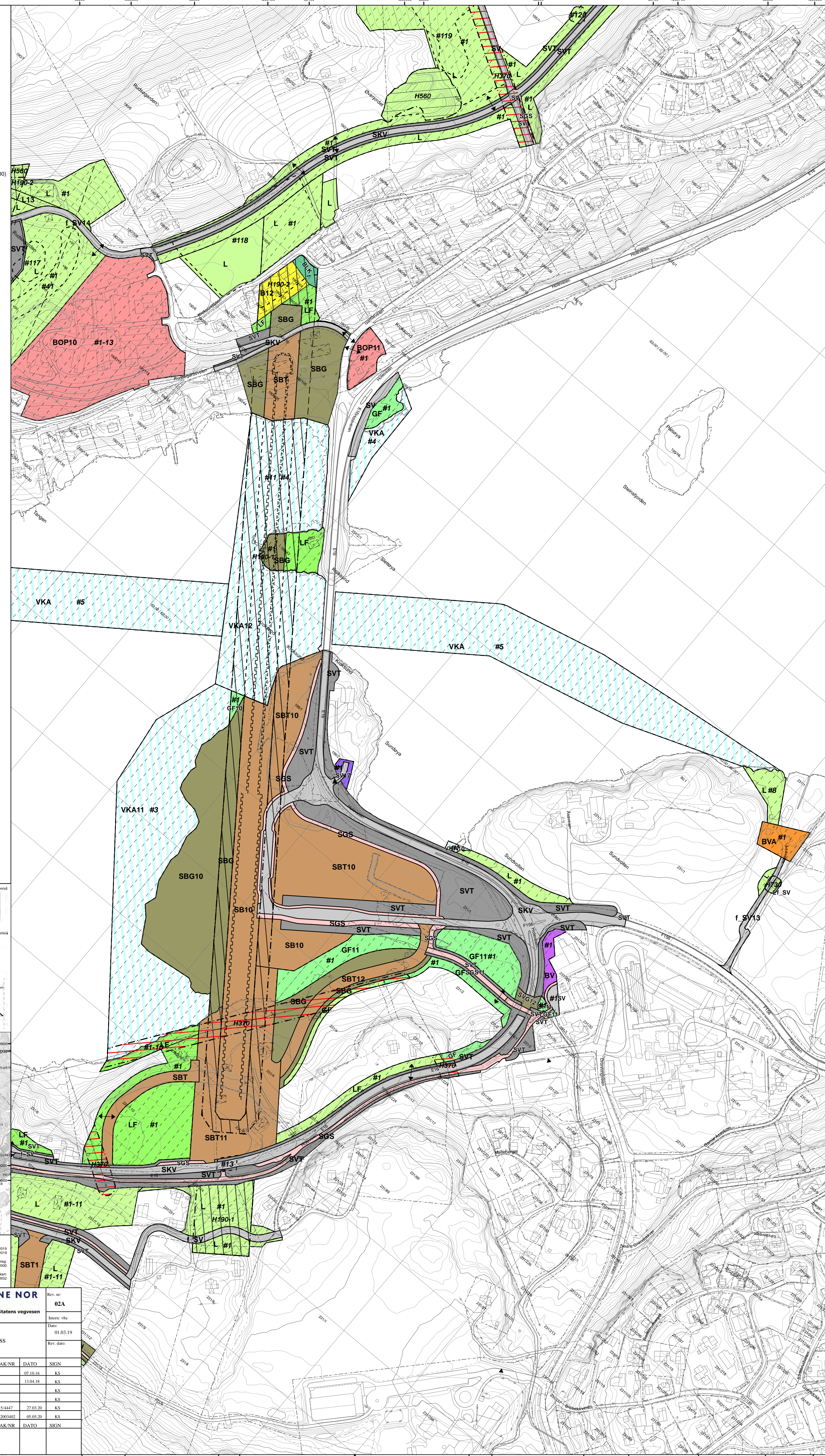
Hensynssoner fare - ras og skred samt flom; se kartserie 2



Forslagsstiller: **BANE NOR** og Statens vegvesen
 Doknr. FRE-00-X-26518 Kartserie 1 av 2

REGULERINGSPLAN med bestemmelser
 Fellesprosjektet Ringeriksbanen og E16 Høgstet-Hønefoss
 Vert.nivå 2, kartutsnitt 18 av 38 - Sundvollen

SAKSBEHANDLING I.F.L.G. PLAN- OG BYGNINGSLOVEN	SAK.NR.	DATO	SIGN.
Ansøker / oppstartsvurdering		07.10.16	KS
1. gangs behandling / Bane NOR / SVV sin utredningsvevsh, if. PBL § 3-7, 3. ledd		13.04.18	KS
Offentlig ettersyn fra 19.04.2018 til 24.06.2018			KS
Offentlig ettersyn av revisor/planforfatter fra 16.11.2018 til 22.01.2019			KS
Vedtak Kommunal- og moderniseringsdepartementet	15/447	27.03.20	KS
Kommisjonen	20/203402	05.05.20	KS
Kommunal- og moderniseringsdepartementet	ARKNR	SAK.NR.	DATO



- PBL § 12-5 AREALFORMÅL**
- 1. Bebyggelse og anlegg**
- BA - Bebyggelse og anlegg (1001)
 - B - Boligbebyggelse (1110)
 - BS - Sentrumsformål (1130)
 - BOP - Offentlig eller privat tjenesteyting (1160)
 - BBH - Barnehage (1161)
 - BFL - Forsamlingslokale (1165)
 - BSM - Steinbrudd og massetak (1201)
 - BN - Næringsvirksomhet (1300)
 - BV - Bensinstasjon, serviceanlegg (1360)
 - BIA - Idrettsanlegg (1400)
 - BE - Eneanlegg (1510)
 - BVA - Vann- og avløpsanlegg (1540)
 - BRE - Renovasjonsanlegg (1550)
 - BLK - Lekeplass (1610)
 - BAA - Særskilt bebyggelse og anlegg kombinert med landbruk (1900)
- 2. Samferdselsanlegg og teknisk infrastruktur**
- S - Samferdselsanlegg, teknisk infrastruktur (2001)
 - SV - Veg (2010)
 - SKV - Kjøreveg (2011)
 - SGS - Gang- sykkelveg (2015)
 - SVT - Annen veggrunn, teknisk (2018)
 - SVG - Annen veggrunn, grøntareal (2019)
 - SB - Bane (2020)
 - STJ - Trase - Jernbane (2021)
 - SBT - Annen banegrunn, teknisk (2028)
 - SBG - Annen banegrunn, grøntareal (2029)
 - SKH - Kollektivholdeplass (2073)
 - SPI - Pendler-, innfartsparkering (2074)
 - SPP - Parkeringsplasser (2082)
 - SAA - Samferdsel kombinert med vegservice (2900)
- 3. Grønnstruktur**
- GN - Naturområde - grønnstruktur (3020)
 - GT - Turvei (3031)
 - GF - Friområde
 - GV - Vegetasjonsskjerm (3060)
- 4. Forsvaret**
- M - Forsvaret (4001)
- 5. LNF**
- L - Landbruk, natur- og friluftformål (5100)
 - LNA - Naturformål av LNF (5120)
 - LF - Friluftformål (5130)
 - LN - Naturvern (5300)
- 6. Bruk og vern av sjø og vassdrag, m. tilh. strandsone**
- VKA - Kombinerte formål sjø og vassdrag (6800)

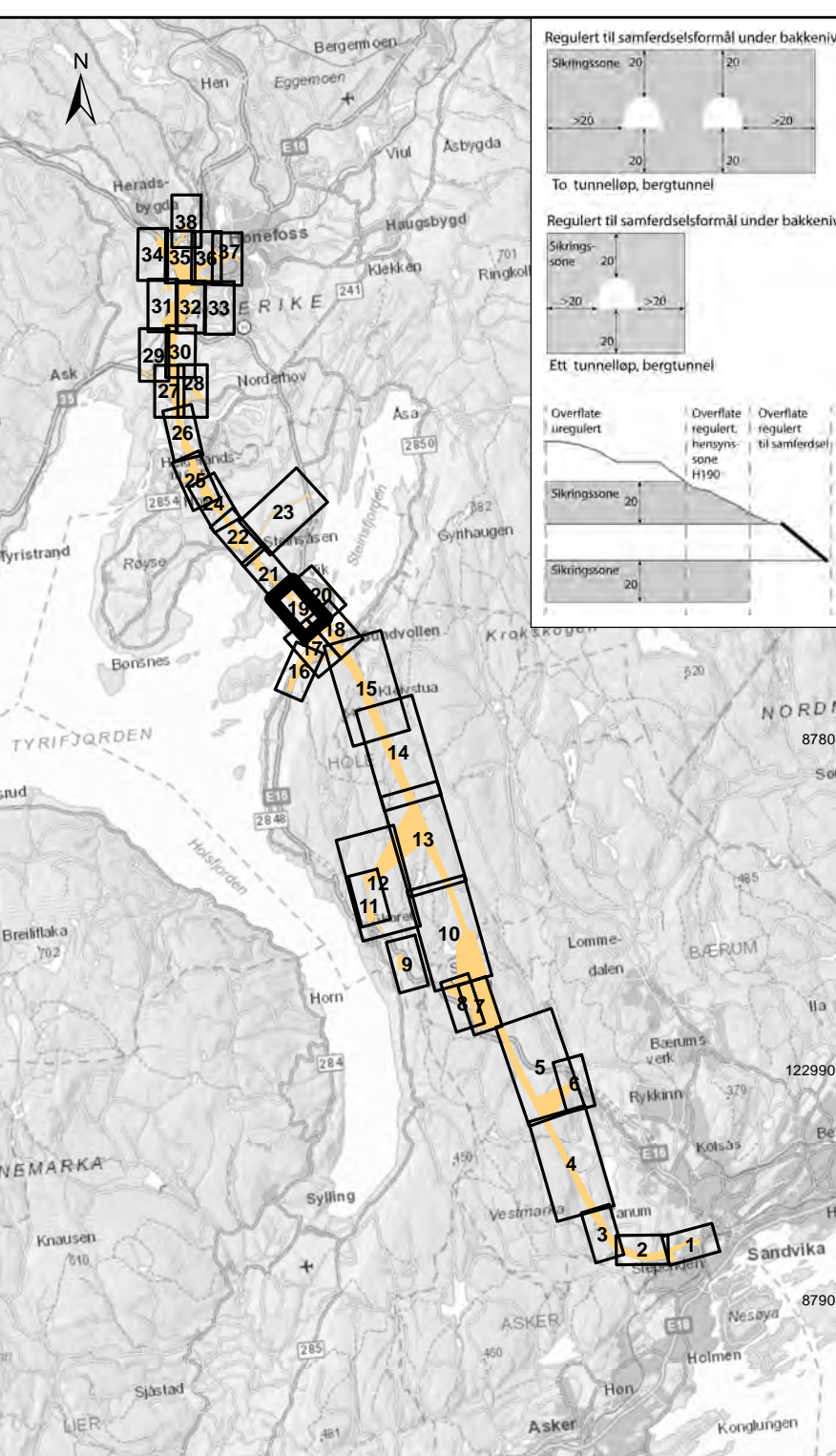
- PBL § 12-6 HENSYNSSONER**
- a. Sikrings-, støy og faresone**
- H140 - Frisiktsone
 - H190 - Andre sikringssoner
 - H370 - Høyspenning
- c. Sone med særlige angitte hensyn**
- H560 - Bevaring naturmiljø
 - H570 - Bevaring kulturmiljø
- d. Båndleggingssone**
- H720 - Båndlegging naturmangfoldloven
 - H730 - Båndlegging kulturmiljøloven

- PBL § 12-7 BESTEMMELSESMÅL**
- Bestemmelsehjemmel
- #11 - #41 Særskilte bestemmelser (2)
 - #110 - #162 Kulturminner som søkes frigitt (6)
 - #1 - #6 Midlertidige anlegg- og riggområder (91)

- JURIDISKE LINJER OG SYMBOLER**
- Planens avgrensning
 - Formålsgrense
 - Hensynsonergrense
 - Bestemmelsegrense
 - Byggelsegrense (1211)
 - Bebyggelse som forutsettes fjernet (1215)
 - Frisiktlinje (1222)
 - Regulert støyskjerm (1227)
 - Sikringsgjerdetiltak (1235)
 - Stenging av avkjørsel (1241)
 - Avkjørsel (1242)

- ILLUSTRASJONSLINJER OG -SYMBOLER**
- Teigsgrense

Hensynssoner fare - ras og skred samt flom; se kartserie 2



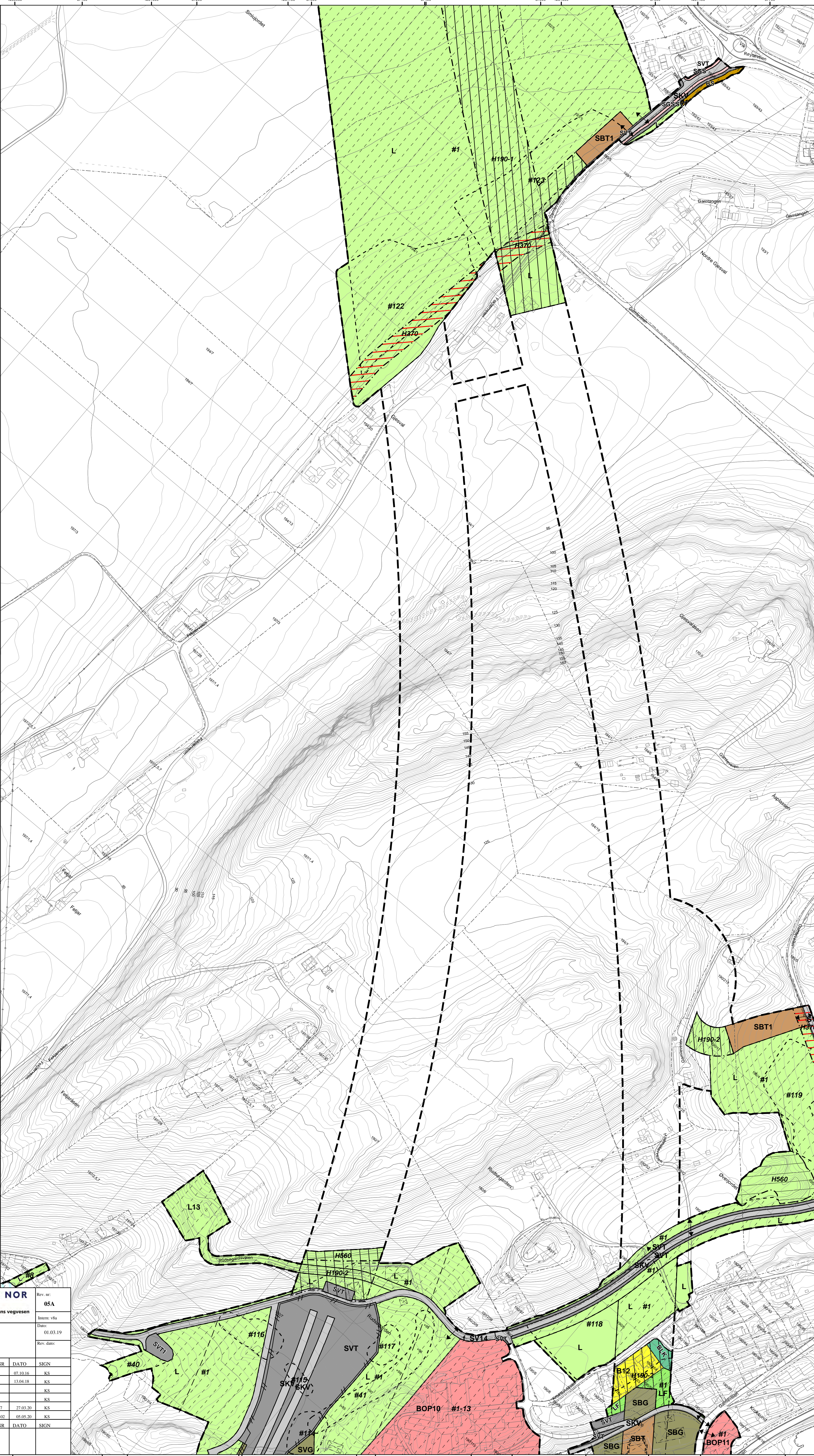
Forslagsstiller:
Bane NOR og Statens vegvesen

Doknr. FRE-00-X-26219 Kartserie 1 av 2

REGULERINGSPLAN med bestemmelser
Fellesprosjektet Ringeriksbanen og E16 Høgstet-Hønefoss
Vert.nivå 2, kartutsnitt 19 av 38 - Rudsgården

SAKSBEHANDLING I.F.L.G. PLAN- OG BYGNINGSLOVEN	SAK.NR	DATO	SIGN
Annonse / oppstartvarsel		07.10.16	KS
1. gangs behandling / Bane NOR / SVV sitt utleggingsvedtak, if. PBL § 3-7, 3. ledd		13.04.18	KS
Offentlig ettersyn fra 19.04.2018 til 24.06.2018			KS
Offentlig ettersyn av revisjonen ettersyn fra 16.11.2018 til 22.01.2019			KS
Vedtak Kommunal- og moderniseringsdepartementet	15/4447	27.03.20	KS
Kommisjonen	20/203402	05.05.20	KS

Kommunal- og moderniseringsdepartementet



- PBL § 12-5 AREALFORMÅL**
1. Bebyggelse og anlegg
- BA - Bebyggelse og anlegg (1001)
 - B - Boligbebyggelse (1110)
 - BS - Sentrumsformål (1130)
 - BOP - Offentlig eller privat tjenesteyting (1160)
 - BBH - Barnehage (1161)
 - BFL - Forsamlingslokale (1165)
 - BSM - Steinbrudd og massetak (1201)
 - BN - Næringsvirksomhet (1300)
 - BV - Bensinstasjon, serviceanlegg (1360)
 - BIA - Idrettsanlegg (1400)
 - BE - Energianlegg (1510)
 - BVA - Vann- og avløpsanlegg (1540)
 - BRE - Renovasjonsanlegg (1550)
 - BLK - Lekeplass (1610)
 - BAA - Særskilt bebyggelse og anlegg kombinert med landbruk (1900)
2. Samferdselsanlegg og teknisk infrastruktur
- S - Samferdselsanlegg, teknisk infrastruktur (2001)
 - SV - Veg (2010)
 - SKV - Kjøreveg (2011)
 - SGS - Gang- sykkelveg (2015)
 - SVT - Annen veggrunn, teknisk (2018)
 - SVG - Annen veggrunn, grøntareal (2019)
 - SB - Bane (2020)
 - STJ - Trase - Jernbane (2021)
 - SBT - Annen banegrunn, teknisk (2028)
 - SBG - Annen banegrunn, grøntareal (2029)
 - SKH - Kollektivholdeplass (2073)
 - SPI - Pendler-, innfartsparkering (2074)
 - SPP - Parkeringsplasser (2082)
 - SAA - Samferdsel kombinert med vegservice (2900)
3. Grønnstruktur
- GN - Naturområde - grønnstruktur (3020)
 - GT - Turvei (3031)
 - GF - Friområde
 - GV - Vegetasjonsskjerm (3060)
4. Forsvaret
- M - Forsvaret (4001)
5. LNF
- L - Landbruk, natur- og friluftsmål (5100)
 - LNA - Naturformål av LNF (5120)
 - LF - Friluftsmål (5130)
 - LN - Naturvern (5300)
6. Bruk og vern av sjø og vassdrag, m. tilh. strandsone
- VKA - Kombinerte formål sjø og vassdrag (6800)

- PBL § 12-6 HENSYNSSONER**
- a. Sikrings-, støy og faresone
- H140 - Frisiktsone
 - H190 - Andre sikringssoner
 - H370 - Høyvspenning
- c. Sone med særlige angitte hensyn
- H560 - Bevaring naturmiljø
 - H570 - Bevaring kulturmiljø
- d. Båndleggingssone
- H720 - Båndlegging naturmangfoldloven
 - H730 - Båndlegging kulturmiljøloven

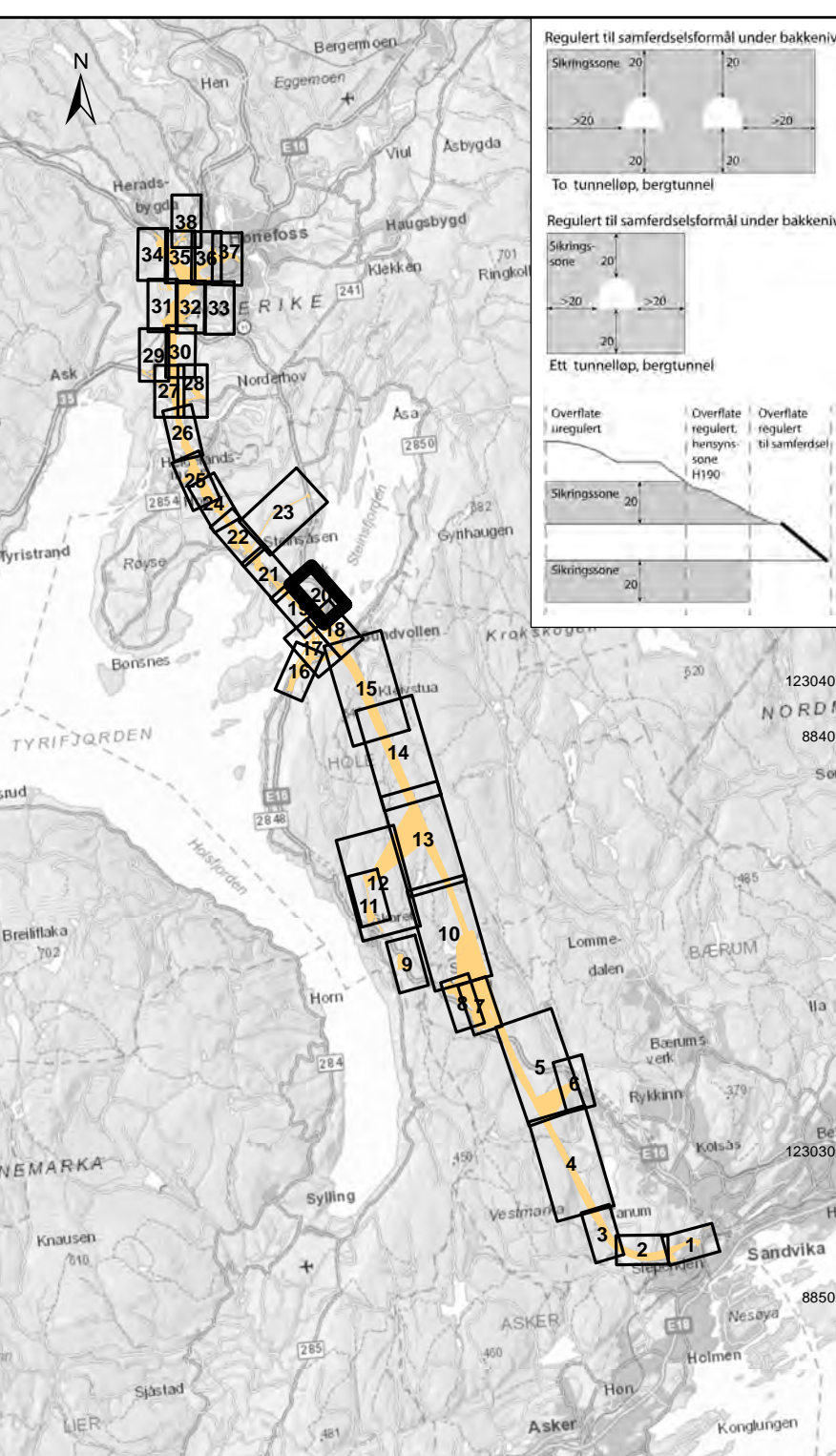
- PBL § 12-7 BESTEMMELSESMÅLER**
- Bestemmelsestjenestemål
- #11 - #41 Særskilte bestemmelser (2)
 - #110 - #162 Kulturminner som søkes frigitt (6)
 - #1 - #6 Midlertidige anlegg- og riggområder (91)

- JURIDISKE LINJER OG SYMBOLER**
- Planens avgrensning
 - Formålsgrense
 - Hensynsonergrense
 - Bestemmelsegrense
 - Byggegrense (1211)
 - Bebyggelse som forutsettes fjernet (1215)
 - Frisiktlinje (1222)
 - Regulert støyskjerm (1227)
 - Sikringsgjerd-viltgjerd (1235)
 - Stenging av avkjørsel (1241)
 - Avkjørsel (1242)

ILLUSTRASJONSLINJER OG -SYMBOLER

- Teigrgrense

Hensynssoner fare- ras og skred samt flom; se kartserie 2



Kilde basiskart: SVV 31.02.2019
Kilde eierskildkart: SVV 21.02.2019

Geodetisk grunnlag: EUREF89 - NTM10/UTM32, NN2000

Planark: EUREF89 - UTM32

Forslagsstiller: **BANE NOR**
Bane NOR og Statens vegvesen

Doknr. FRE-00-X-26220 Kartserie 1 av 2

Rev. nr.: 05A
Intern: v8a
Dato: 01.03.19
Rev. dato:

REGULERINGSPLAN med bestemmelser
Fellesprosjektet Ringeriksbanen og E16 Høgkastet-Hønefoss
Vert.nivå 2, kartutsnitt 20 av 38 - Garntangen

SAKSBEHANDLING I.F.L.G. PLAN- OG BYGNINGSLOVEN	SAK.NR	DATO	SIGN
Amnøse / oppstartsvare		07.10.16	KS
1. gangs behandling / Bane NOR / SVV sin utleggingsvedtak, if. PBL § 3-7, 3. ledd		13.04.18	KS
Offentlig ettersyn fra 19.04.2018 til 24.06.2018			KS
Offentlig ettersyn av revisjonen/planforslag fra 16.11.2018 til 22.01.2019			KS
Vedtak Kommunal- og moderniseringsdepartementet	15/447	27.03.20	KS
Kommisjonen	20/207402	05.05.20	KS

Kommunal- og moderniseringsdepartementet



BOP11 #1

SV GF #1

#4 VKA

- PBL § 12-5 AREALFORMÅL**
- 1. Bebyggelse og anlegg**
- BA - Bebyggelse og anlegg (1001)
 - B - Boligbebyggelse (1110)
 - BS - Sentrumsformål (1130)
 - BOP - Offentlig eller privat tjenesteyting (1160)
 - BBH - Barnehage (1161)
 - BFL - Forsamlingslokale (1165)
 - BSM - Steinbrudd og massetak (1201)
 - BN - Næringsvirksomhet (1300)
 - BV - Bensinstasjon, serviceanlegg (1360)
 - BIA - Idrettsanlegg (1400)
 - BE - Energieanlegg (1510)
 - BVA - Vann- og avløpsanlegg (1540)
 - BRE - Renovasjonsanlegg (1550)
 - BLK - Lekeplass (1610)
 - BAA - Særskilt bebyggelse og anlegg kombinert med landbruk (1900)
- 2. Samferdselsanlegg og teknisk infrastruktur**
- S - Samferdselsanlegg, teknisk infrastruktur (2001)
 - SV - Veg (2010)
 - SKV - Kjøreveg (2011)
 - SGS - Gang- sykkelveg (2015)
 - SVT - Annen veggrunn, teknisk (2018)
 - SVG - Annen veggrunn, grøntareal (2019)
 - SB - Bane (2020)
 - STJ - Trase - Jernbane (2021)
 - SBT - Annen banegrunn, teknisk (2028)
 - SBG - Annen banegrunn, grøntareal (2029)
 - SKH - Kollektivholdeplass (2073)
 - SPI - Pendler-, innfartsparkering (2074)
 - SPP - Parkeringsplasser (2082)
 - SAA - Samferdsel kombinert med vegservice (2900)
- 3. Grønnstruktur**
- GN - Naturområde - grønnstruktur (3020)
 - GT - Turvei (3031)
 - GF - Friområde
 - GV - Vegetasjonsskjerm (3060)
- 4. Forsvaret**
- M - Forsvaret (4001)
- 5. LNF**
- L - Landbruk, natur- og friluftsmål (5100)
 - LNA - Naturformål av LNF (5120)
 - LF - Friluftsmål (5130)
 - LN - Naturvern (5300)
- 6. Bruk og vern av sjø og vassdrag, m. tilh. strandsone**
- VKA - Kombinerte formål sjø og vassdrag (6800)

- PBL § 12-6 HENSYNSSONER**
- a. Sikrings-, støy og faresone**
- H140 - Frisiktsone
 - H190 - Andre sikringssoner
 - H370 - Høyspenning
- c. Sone med særlige angitte hensyn**
- H560 - Bevaring naturmiljø
 - H570 - Bevaring kulturmiljø
- d. Båndleggingssone**
- H720 - Båndlegging naturmangfoldloven
 - H730 - Båndlegging kulturmiljøloven

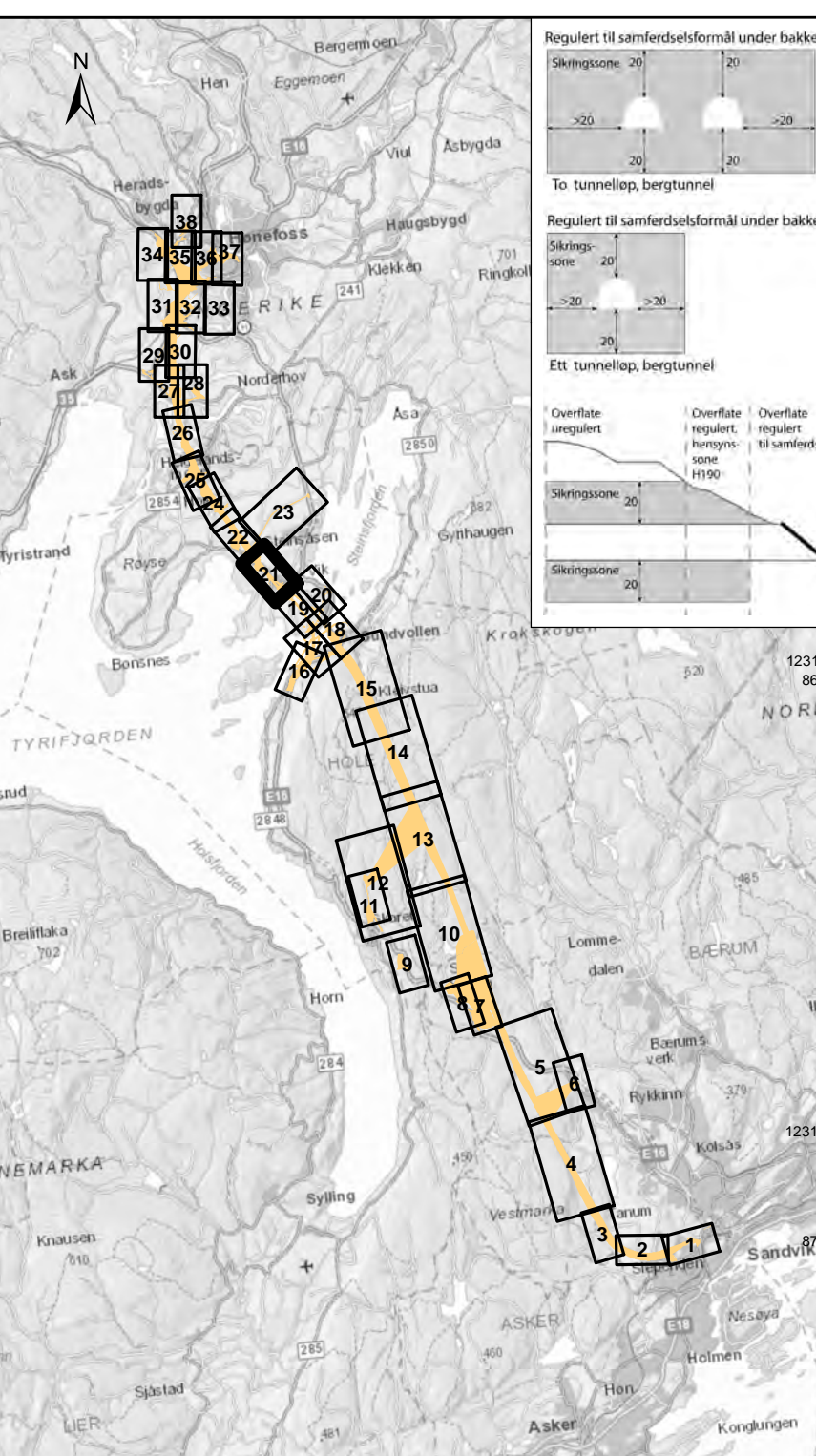
- PBL § 12-7 BESTEMMELSESMÅL**
- Bestemmelsehjemmel
- #11 - #41 Særskilte bestemmelser (2)
 - #110 - #162 Kulturminner som søkes frigitt (6)
 - #1 - #6 Midlertidige anlegg- og riggområder (91)

- JURIDISKE LINJER OG SYMBOLER**
- Planens avgrensning
 - Formålsgrense
 - Hensynsonergrense
 - Bestemmelsegrense
 - Byggegrense (1211)
 - Bebyggelse som forutsettes fjernet (1215)
 - Friskiltlinje (1222)
 - Regulert støyskjerm (1227)
 - Sikringsgjerd-viltgjerd (1235)
 - Stenging av avkjørsel (1241)
 - Avkjørsel (1242)

ILLUSTRASJONSLINJER OG -SYMBOLER

- Teiggrense

Hensynssoner fare - ras og skred samt flom; se kartserie 2



Kilde basiskart: SVV 31.02.2019
Kilde eendomskart: SVV 21.02.2019

Geodetisk grunnlag: EURE99 - NTM10/UTM32, NN2000
Planark: EURE99 - UTM32

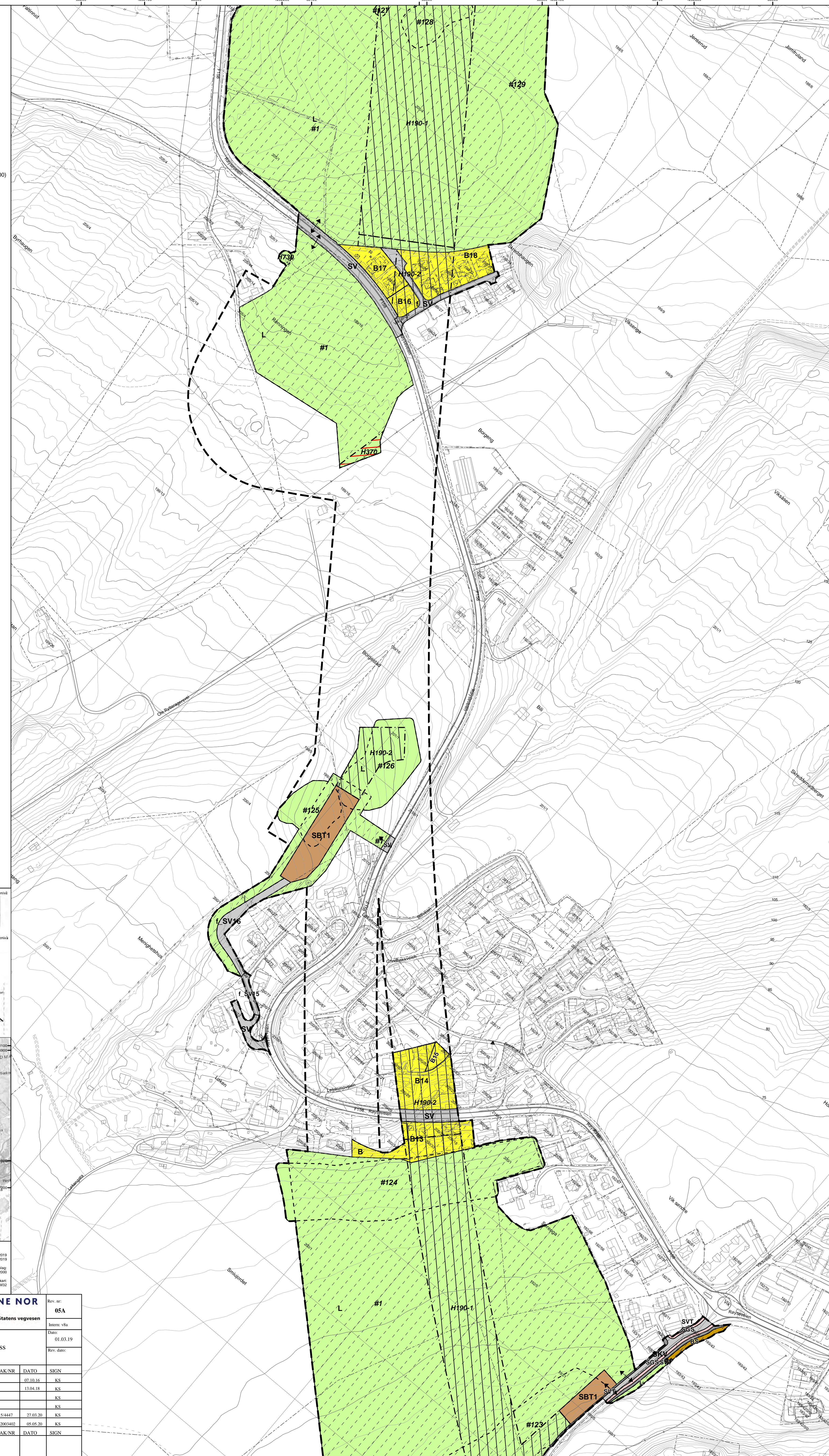
Forslagsstiller:
Bane NOR
Statens vegvesen

Doknr. FRE-00-X-26221 Kartserie 1 av 2

REGULERINGSPLAN med bestemmelser
Fellesprosjektet Ringeriksbanen og E16 Høgkastet-Hønefoss
Vert.nivå 2, kartutsnitt 21 av 38 - Løkenmoen

SAKSBEHANDLING I.F.L.G. PLAN- OG BYGNINGSLOVEN	SAK.NR	DATO	SIGN
Ansøker / oppstartsvare		07.10.16	KS
1. gangs behandling / Bane NOR / SVV sitt utleggingsvedtak, if. PBL § 3-7, 3. ledd		13.04.18	KS
Offentlig ettersyn fra 19.04.2018 til 24.06.2018			KS
Offentlig ettersyn av revisor utarbeidet fra 16.11.2018 til 22.01.2019			KS
Vedtak Kommunal- og moderniseringsdepartementet	15/447	27.03.20	KS
Kommisjonen	20/203402	05.05.20	KS

Kommunal- og moderniseringsdepartementet



87200 1233800 87300 87400 87500 1231000 87600 1231100 87700 1231200 87800 1231300 87900

- PBL § 12-5 AREALFORMÅL**
- 1. Bebyggelse og anlegg**
- BA - Bebyggelse og anlegg (1001)
 - B - Boligbebyggelse (1110)
 - BS - Sentrumsformål (1130)
 - BOP - Offentlig eller privat tjenesteyting (1160)
 - BBH - Barnehage (1161)
 - BFL - Forsamlingslokale (1165)
 - BSM - Steinbrudd og massetak (1201)
 - BN - Næringsvirksomhet (1300)
 - BV - Bensinstasjon, serviceanlegg (1360)
 - BIA - Idrettsanlegg (1400)
 - BE - Energianlegg (1510)
 - BVA - Vann- og avløpsanlegg (1540)
 - BRE - Renovasjonsanlegg (1550)
 - BLK - Lekeplass (1610)
 - BAA - Særskilt bebyggelse og anlegg kombinert med landbruk (1900)
- 2. Samferdselsanlegg og teknisk infrastruktur**
- S - Samferdselsanlegg, teknisk infrastruktur (2001)
 - SV - Veg (2010)
 - SKV - Kjøreveg (2011)
 - SGS - Gang- sykkelveg (2015)
 - SVT - Annen veggrunn, teknisk (2018)
 - SVG - Annen veggrunn, grøntareal (2019)
 - SB - Bane (2020)
 - STJ - Trase - Jembane (2021)
 - SBT - Annen banegrunn, teknisk (2028)
 - SBG - Annen banegrunn, grøntareal (2029)
 - SKH - Kollektivholdplass (2073)
 - SPI - Pendler-, innfartsparkering (2074)
 - SPP - Parkeringsplasser (2082)
 - SAA - Samferdsel kombinert med vegservice (2900)
- 3. Grønnstruktur**
- GN - Naturområde - grønnstruktur (3020)
 - GT - Turvei (3031)
 - GF - Friområde
 - GV - Vegetasjonsskjerm (3060)
- 4. Forsvaret**
- M - Forsvaret (4001)
- 5. LNF**
- L - Landbruk, natur- og friluftformål (5100)
 - LNA - Naturformål av LNF (5120)
 - LF - Friluftformål (5130)
 - LN - Naturvern (5300)
- 6. Bruk og vern av sjø og vassdrag, m. tilh. strandsone**
- VKA - Kombinerte formål sjø og vassdrag (6800)

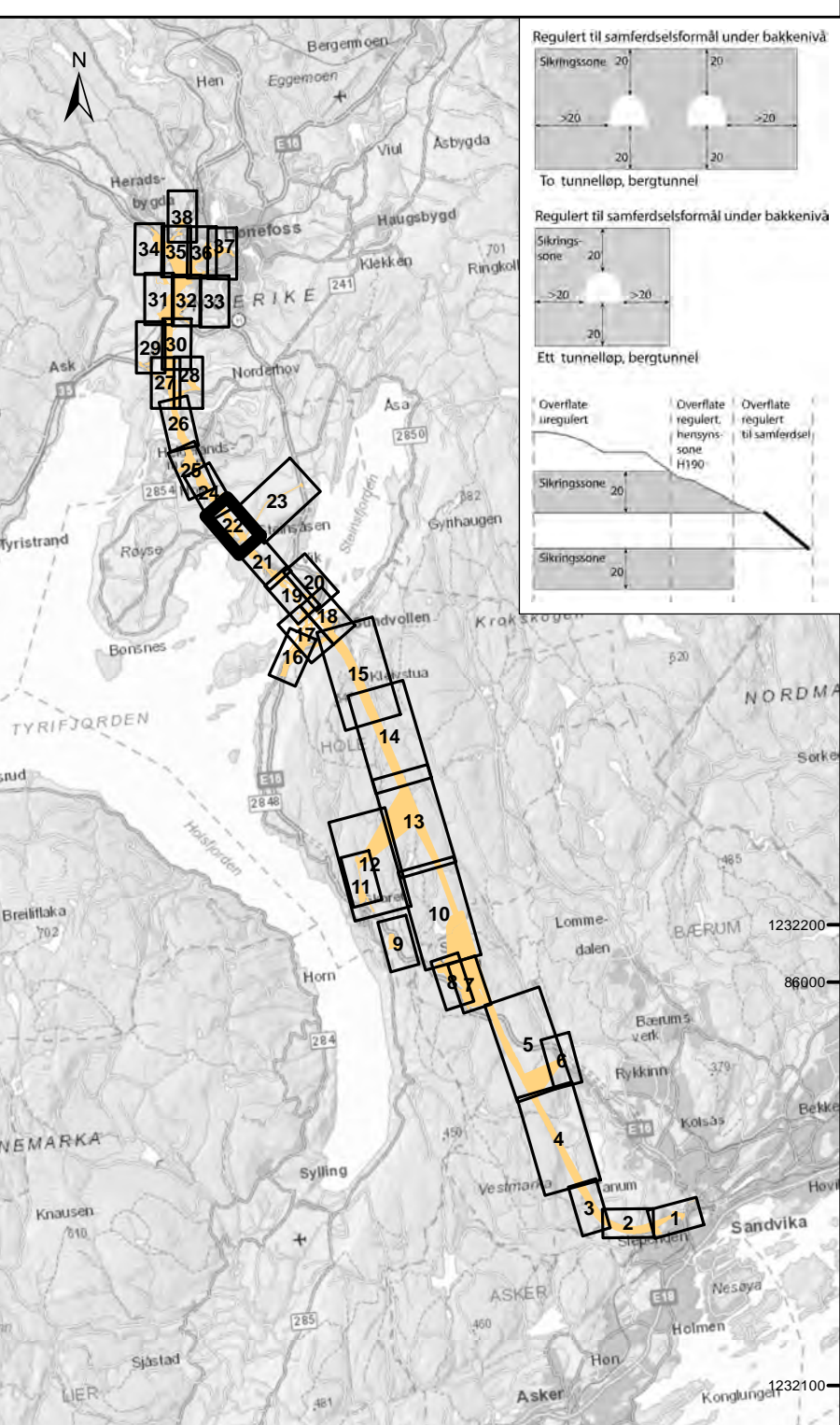
- PBL § 12-6 HENSYNSSONER**
- a. Sikrings-, støy og faresone**
- H140 - Frisiktsone
 - H190 - Andre sikringssoner
 - H370 - Høyspenning
- c. Sone med særlige angitte hensyn**
- H560 - Bevaring naturmiljø
 - H570 - Bevaring kulturmiljø
- d. Båndleggingssone**
- H720 - Båndlegging naturmangfoldloven
 - H730 - Båndlegging kulturminneloven

- PBL § 12-7 BESTEMMELSESMÅL**
- Bestemmelsehjemmel
- #11 - #41 Særskilte bestemmelser (2)
 - #110 - #162 Kulturminner som søkes frigitt (6)
 - #1 - #6 Midlertidige anlegg- og riggområder (91)

- JURIDISKE LINJER OG SYMBOLER**
- Planens avgrensning
 - Formålsgrense
 - Hensynssonegrense
 - Bestemmelsegrense
 - Byggegrense (1211)
 - Bebyggelse som forutsettes fjernet (1215)
 - Friskitlinje (1222)
 - Regulert støyskjerm (1227)
 - Sikringsgjerd-viltgjerd (1235)
 - Stenging av avkjørsel (1241)
 - Avkjørsel (1242)

- ILLUSTRASJONSLINJER OG -SYMBOLER**
- Teigsgrense

Hensynssoner fare - ras og skred samt flom; se kartserie 2



Kilde basiskart: SVV 31.02.2019
Kilde eendomskart: SVV 21.02.2019

Geodetisk grunnlag: EURE99 - NTM10/UTM32, NN2000

Planark: EURE99 - UTM32

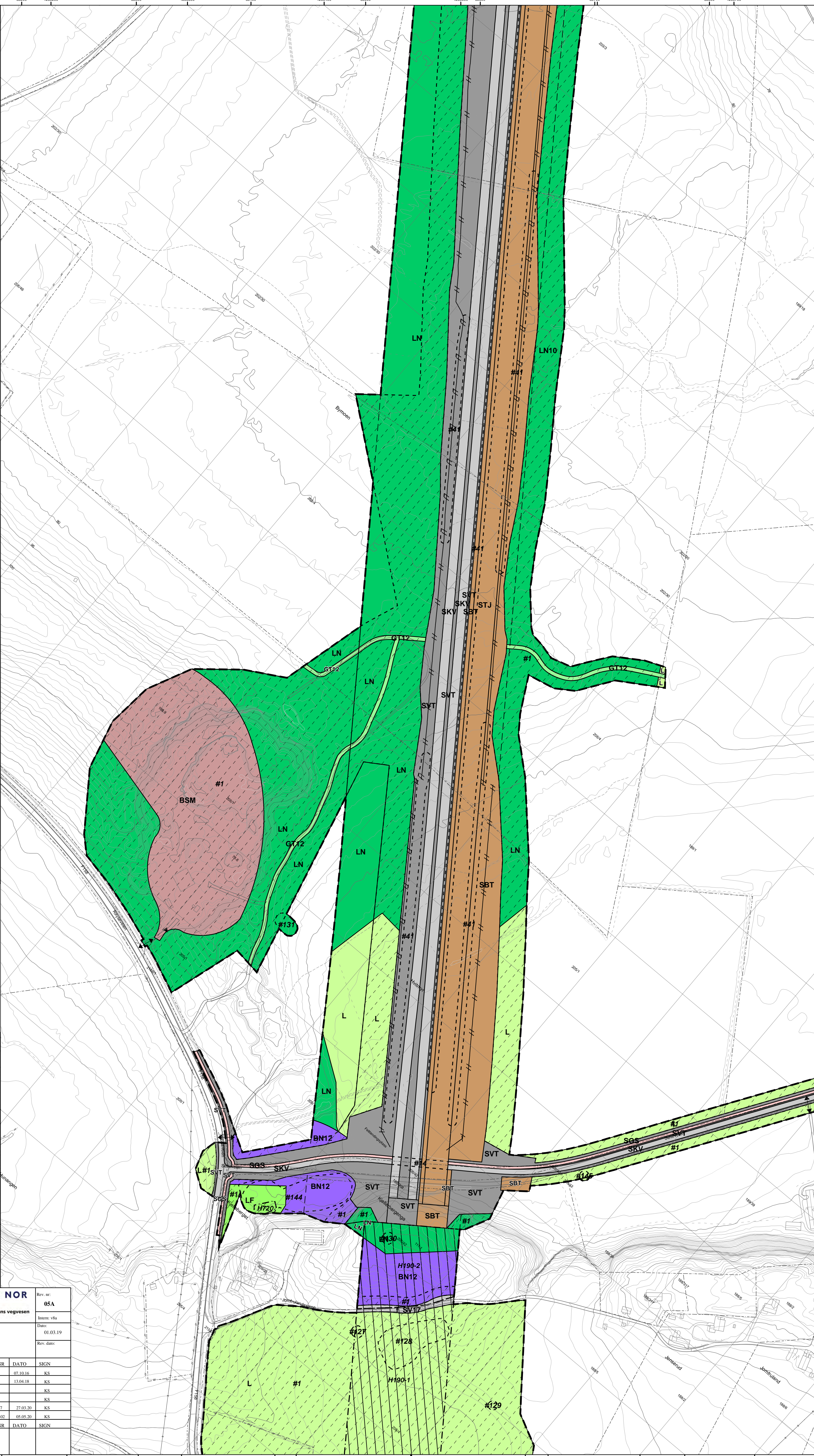
Forslagsstiller:
Bane NOR og Statens vegvesen

Doknr. FRE-00-X-26222 Kartserie 1 av 2

REGULERINGSPLAN med bestemmelser
Fellesprosjektet Ringeriksbanen og E16 Høgstet-Hønefoss
Vert.nivå 2, kartutsnitt 22 av 38 - Bymoene

SAKSBEHANDLING I.F.L. PLAN- OG BYGNINGSLOVEN	SAK.NR	DATO	SIGN
Amnøse / oppstartsvare		07.10.16	KS
1. gangs behandling / Bane NOR / SVV sitt utleggingsvedtak, if. PBL § 3-7, 3. ledd		13.04.18	KS
Offentlig ettersyn fra 19.04.2018 til 24.06.2018			KS
Offentlig ettersyn av revisor utvalgt fra 16.11.2018 til 22.01.2019			KS
Vedtak Kommunal- og moderniseringsdepartementet	15/4447	27.03.20	KS
Kommisjonen	2020/0402	05.05.20	KS

Kommunal- og moderniseringsdepartementet



- PBL § 12-5 AREALFORMÅL**
- 1. Bebyggelse og anlegg**
- BA - Bebyggelse og anlegg (1001)
 - B - Boligbebyggelse (1110)
 - BS - Sentrumsformål (1130)
 - BOP - Offentlig eller privat tjenesteyting (1160)
 - BBH - Barnehage (1161)
 - BFL - Forsamlingslokale (1165)
 - BSM - Steinbrudd og massetak (1201)
 - BN - Næringsvirksomhet (1300)
 - BV - Bensinstasjon, serviceanlegg (1360)
 - BIA - Idrettsanlegg (1400)
 - BE - Energianlegg (1510)
 - BVA - Vann- og avløpsanlegg (1540)
 - BRE - Renovasjonsanlegg (1550)
 - BLK - Lekeplass (1610)
 - BAA - Særskilt bebyggelse og anlegg kombinert med landbruk (1900)
- 2. Samferdselsanlegg og teknisk infrastruktur**
- S - Samferdselsanlegg, teknisk infrastruktur (2001)
 - SV - Veg (2010)
 - SKV - Kjøreveg (2011)
 - SGS - Gang- sykkelveg (2015)
 - SVT - Annen veggrunn, teknisk (2018)
 - SVG - Annen veggrunn, grøntareal (2019)
 - SB - Bane (2020)
 - STJ - Trase - Jembane (2021)
 - SBT - Annen banegrunn, teknisk (2028)
 - SBG - Annen banegrunn, grøntareal (2029)
 - SKH - Kollektivholdeplass (2073)
 - SPI - Pendler-, innfartsparkering (2074)
 - SPP - Parkeringsplasser (2082)
 - SAA - Samferdsel kombinert med vegservice (2900)
- 3. Grønnstruktur**
- GN - Naturområde - grønnstruktur (3020)
 - GT - Turvei (3031)
 - GF - Friområde
 - GV - Vegetasjonsskjerm (3060)
- 4. Forsvaret**
- M - Forsvaret (4001)
- 5. LNF**
- L - Landbruk, natur- og friluftsmål (5100)
 - LNA - Naturformål av LNF (5120)
 - LF - Friluftsmål (5130)
 - LN - Naturvern (5300)
- 6. Bruk og vern av sjø og vassdrag, m. tilh. strandsone**
- VKA - Kombinerte formål sjø og vassdrag (8600)

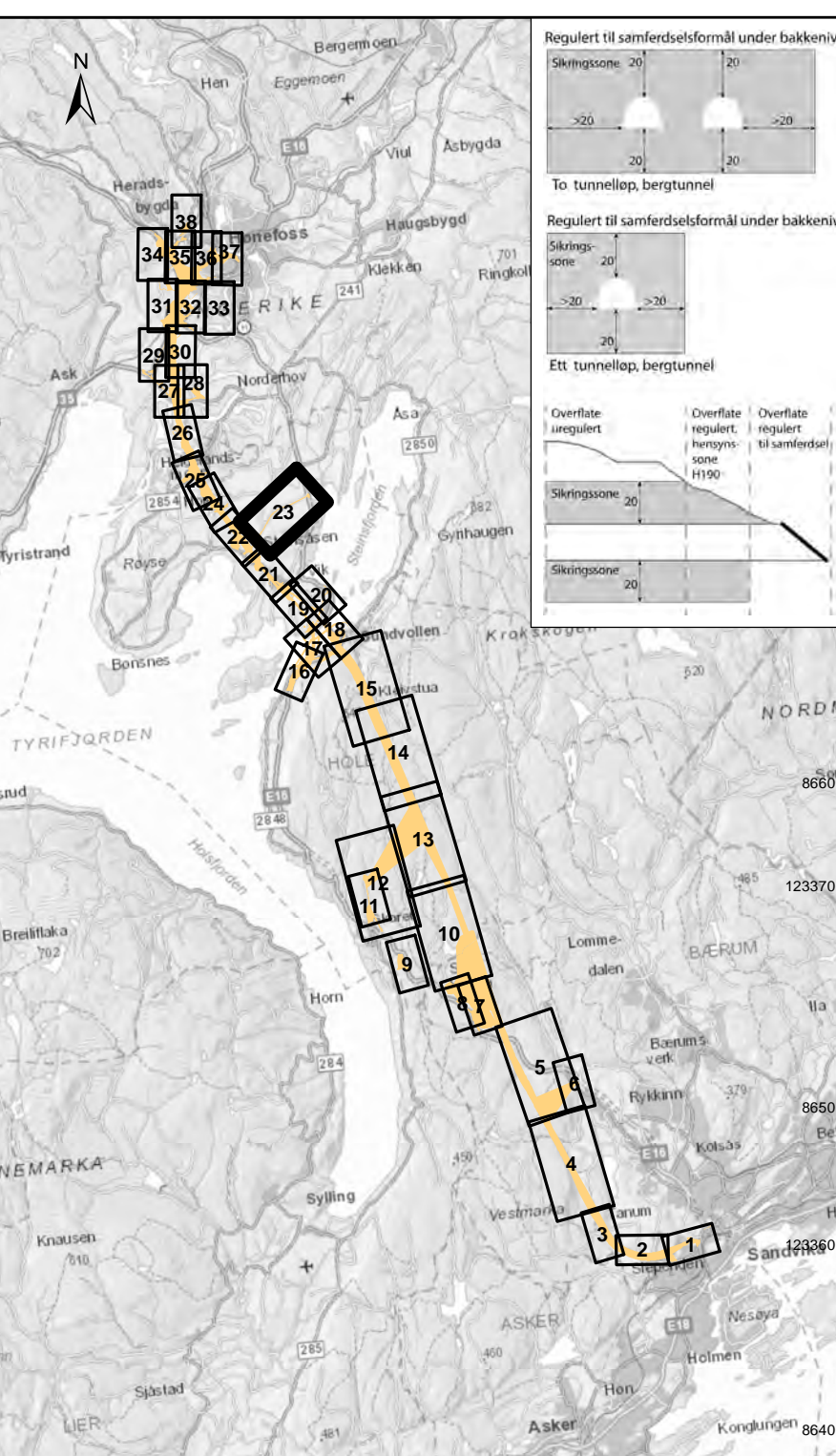
- PBL § 12-6 HENSYNSSONER**
- a. Sikrings-, støy og faresone**
- H140 - Frisiktsone
 - H190 - Andre sikringssoner
 - H370 - Høyspenning
- c. Sone med særlige angitte hensyn**
- H560 - Bevaring naturmiljø
 - H570 - Bevaring kulturmiljø
- d. Båndleggingssone**
- H720 - Båndlegging naturmangfoldloven
 - H730 - Båndlegging kulturminneloven

- PBL § 12-7 BESTEMMELSESMÅL**
- Bestemmelsehjemmel**
- #11 - #41 Særskilte bestemmelser (2)
 - #110 - #162 Kulturminner som søkes frigitt (6)
 - #1 - #6 Midlertidige anlegg- og riggområder (91)

- JURIDISKE LINJER OG SYMBOLER**
- Planens avgrensning
 - Formålsgrense
 - Hensynssonegrense
 - Bestemmelsegrense
 - Byggegrense (1211)
 - Bebyggelse som forutsettes fjernet (1215)
 - Frisiktlinje (1222)
 - Regulert støyskjerm (1227)
 - Sikringsgjerd-viltgjerd (1235)
 - Stenging av avkjørsel (1241)
 - Avkjørsel (1242)

- ILLUSTRASJONSLINJER OG -SYMBOLER**
- Teigsgrense

Hensynssoner fare - ras og skred samt flom; se kartserie 2



Kilde basiskart: SVV 31.02.2019
Kilde eierskarts: SVV 21.02.2019
Geodetisk grunnlag: EURE99 - NTM10/UTM32, NZ2000
Planark: EURE99 - UTM32

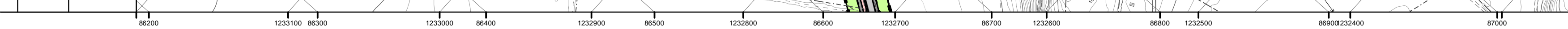
Forslagsstiller: **BANE NOR**
Bane NOR og Statens vegvesen
Doknr. FRE-00-X-26223 Kartserie 1 av 2

Rev. nr: **05A**
Intern: v8a
Dato: 01.03.19
Rev. dato:

REGULERINGSPLAN med bestemmelser
Fellesprosjektet Ringeriksbanen og E16 Høgkastet-Hønefoss
Vert.nivå 2, kartutsnitt 23 av 38 - Bråtan

SAKSBEHANDLING IFLG. PLAN- OG BYGNINGSLOVEN	SAK/NR	DATO	SIGN
Åmøse / oppstartsvare		07.10.16	KS
1. gangs behandling / Bane NOR / SVV sitt utleggingsvedtak, if. PBL §3-7, 3. ledd		13.04.18	KS
Offentlig ettersyn fra 19.04.2018 til 24.06.2018			KS
Offentlig ettersyn av revisjonen/planforslag fra 16.11.2018 til 22.01.2019			KS
Vedtak Kommunal- og moderniseringsdepartementet	15/447	27.03.20	KS
Kommisjonen	20/203402	05.05.20	KS

Kommunal- og moderniseringsdepartementet



- PBL § 12-5 AREALFORMÅL**
- 1. Bebyggelse og anlegg**
- BA - Bebyggelse og anlegg (1001)
 - B - Boligbebyggelse (1110)
 - BS - Sentrumsformål (1130)
 - BOP - Offentlig eller privat tjenesteyting (1160)
 - BBH - Barnehage (1161)
 - BFL - Forsamlingslokale (1165)
 - BSM - Steinbrudd og massetak (1201)
 - BN - Næringsvirksomhet (1300)
 - BV - Bensinstasjon, serviceanlegg (1360)
 - BIA - Idrettsanlegg (1400)
 - BE - Energianlegg (1510)
 - BVA - Vann- og avløpsanlegg (1540)
 - BRE - Renovasjonsanlegg (1550)
 - BLK - Lekeplass (1610)
 - BAA - Særskilt bebyggelse og anlegg kombinert med landbruk (1900)
- 2. Samferdselsanlegg og teknisk infrastruktur**
- S - Samferdselsanlegg, teknisk infrastruktur (2001)
 - SV - Veg (2010)
 - SKV - Kjøreveg (2011)
 - SGS - Gang- sykkelveg (2015)
 - SVT - Annen veggrunn, teknisk (2018)
 - SVG - Annen veggrunn, grøntareal (2019)
 - SB - Bane (2020)
 - STJ - Trase - Jembane (2021)
 - SBT - Annen banegrunn, teknisk (2028)
 - SBG - Annen banegrunn, grøntareal (2029)
 - SKH - Kollektivholdeplass (2073)
 - SPI - Pendler-, innfartsparkering (2074)
 - SPP - Parkeringsplasser (2082)
 - SAA - Samferdsel kombinert med vegservice (2900)
- 3. Grønnstruktur**
- GN - Naturområde - grønnstruktur (3020)
 - GT - Turvei (3031)
 - GF - Friområde
 - GV - Vegetasjonsskjerm (3060)
- 4. Forsvaret**
- M - Forsvaret (4001)
- 5. LNF**
- L - Landbruk, natur- og friluftsmål (5100)
 - LNA - Naturformål av LNF (5120)
 - LF - Friluftsmål (5130)
 - LN - Naturvern (5300)
- 6. Bruk og vern av sjø og vassdrag, m. tilh. strandsone**
- VKA - Kombinerte formål sjø og vassdrag (6800)

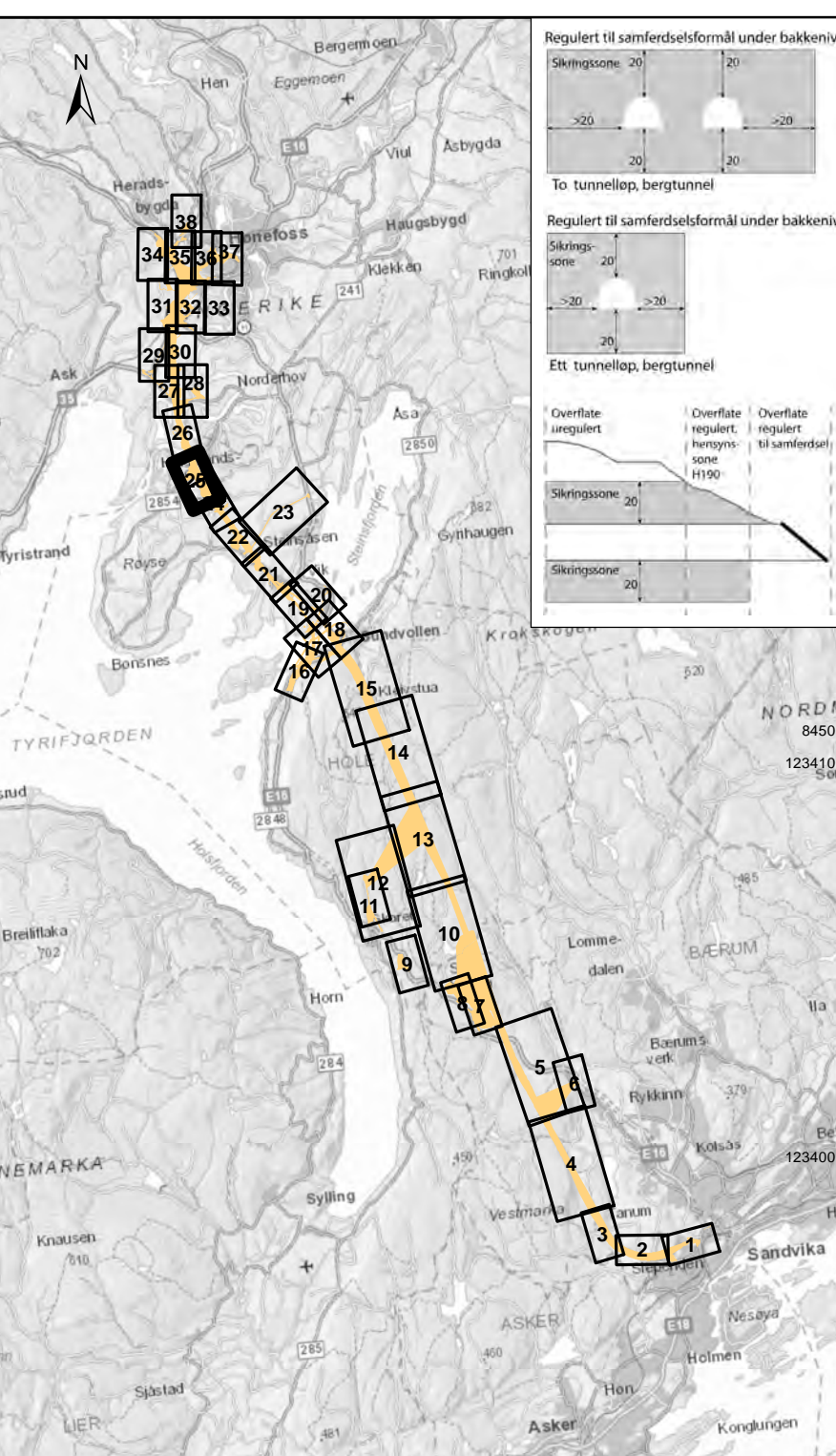
- PBL § 12-6 HENSYNSSONER**
- a. Sikrings-, støy og faresone**
- H140 - Frisiktsone
 - H190 - Andre sikringssoner
 - H370 - Høyspenning
- c. Sone med særlige angitte hensyn**
- H560 - Bevaring naturmiljø
 - H570 - Bevaring kulturmiljø
- d. Båndleggingssone**
- H720 - Båndlegging naturmangfoldloven
 - H730 - Båndlegging kulturminneloven
- PBL § 12-7 BESTEMMELSESMÅL**
- Bestemmelsestjenestemål
- #11 - #41 Særskilte bestemmelser (2)
 - #110 - #162 Kulturminner som søkes frigitt (6)
 - #1 - #6 Midlertidige anlegg- og riggområder (91)

- JURIDISKE LINJER OG SYMBOLER**
- Planens avgrensning
 - Formålsgrense
 - Hensynssonegrense
 - Bestemmelsegrense
 - Byggegrense (1211)
 - Bebyggelse som forutsettes fjernet (1215)
 - Friskiltlinje (1222)
 - Regulert støyskjerm (1227)
 - Sikringsgjerd-viltgjerd (1235)
 - Stenging av avkjørsel (1241)
 - Avkjørsel (1242)

ILLUSTRASJONSLINJER OG -SYMBOLER

- Teiggrense

Hensynssoner fare - ras og skred samt flom; se kartserie 2



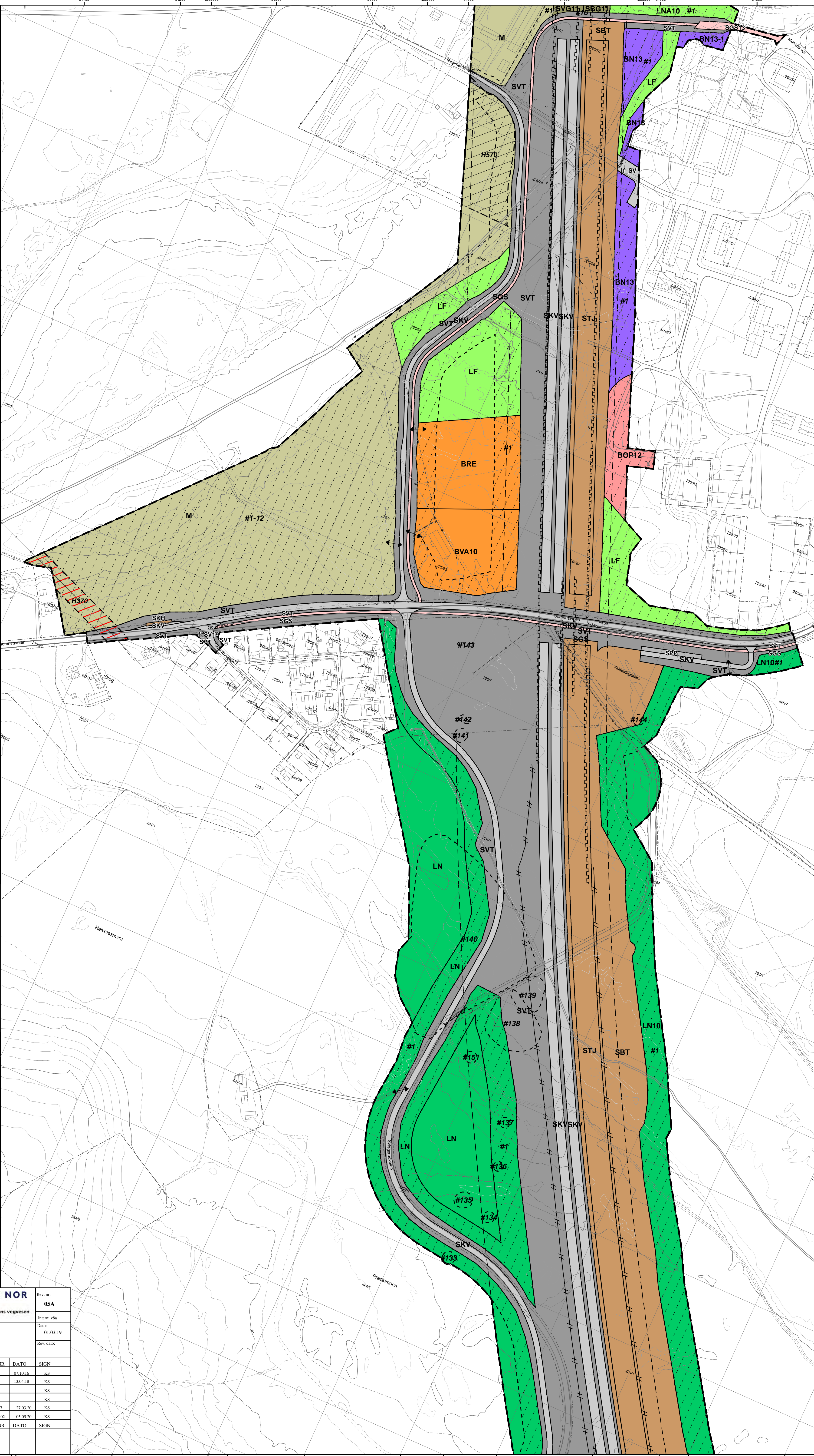
Forslagsstiller:
Bane NOR og Statens vegvesen
Doknr. FRE-00-X-26525 Kartserie 1 av 2

Rev. nr.: 05A
Intern v8a:
Dato: 01.03.19
Rev. dato:

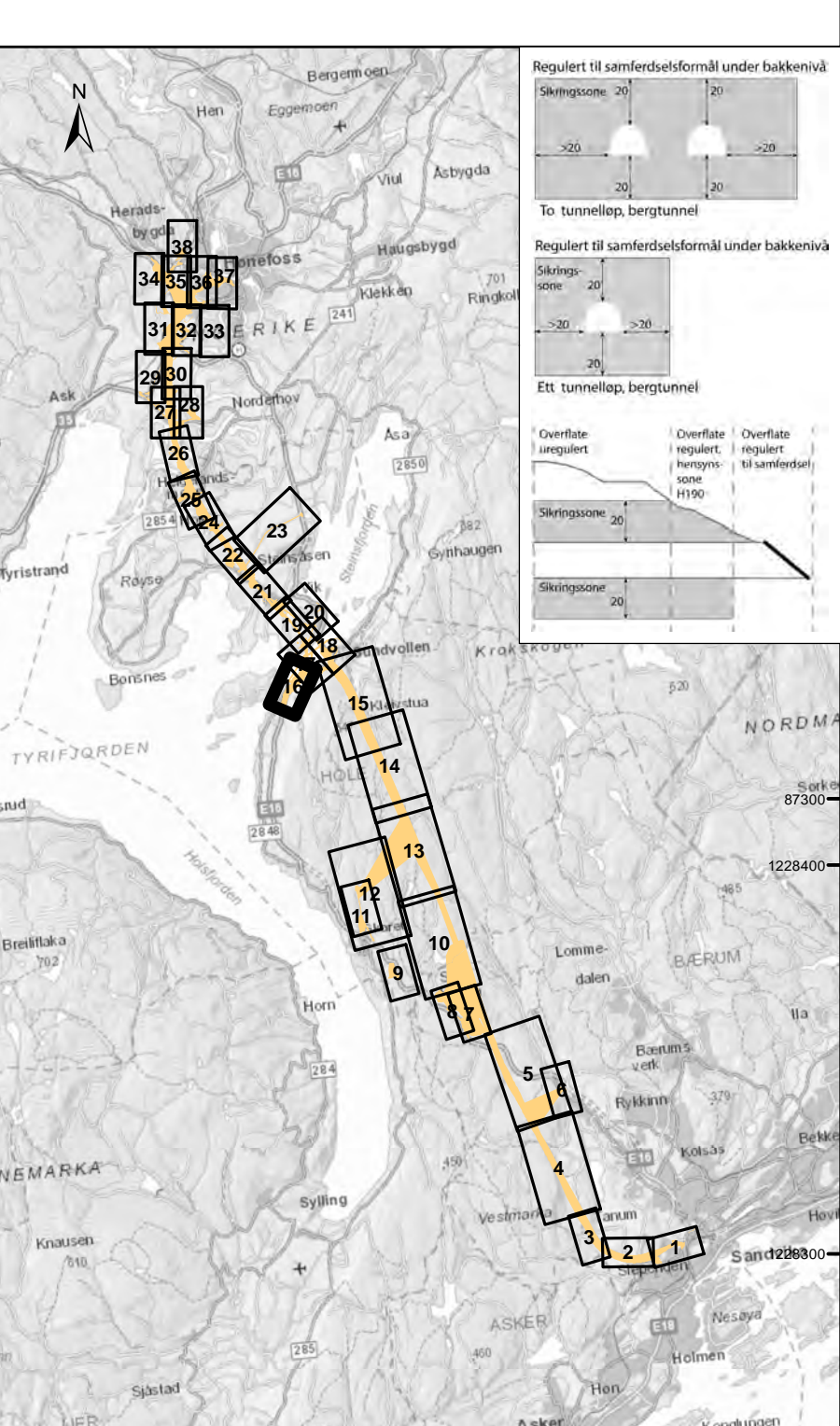
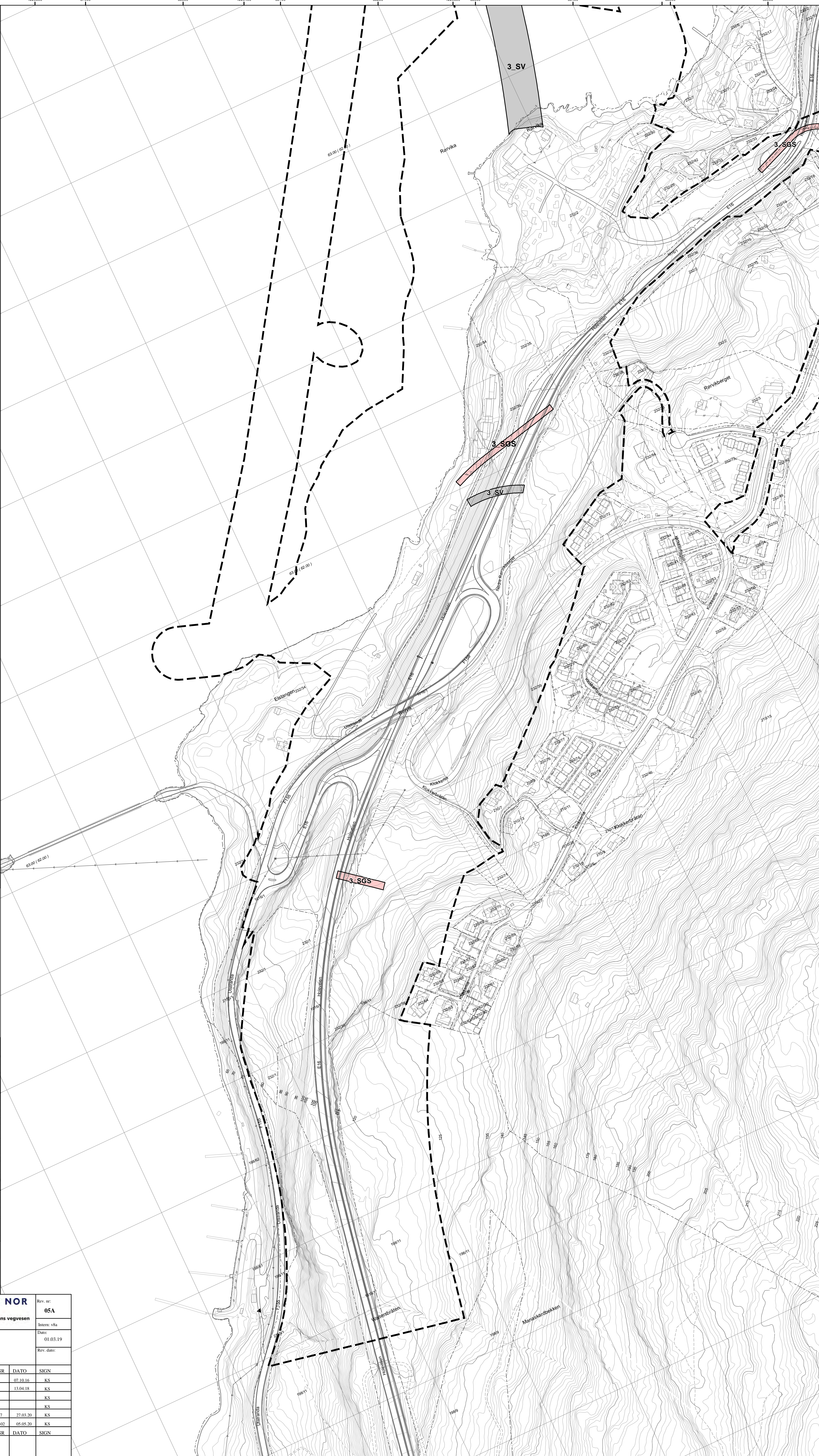
REGULERINGSPLAN med bestemmelser
Fellesprosjektet Ringeriksbanen og E16 Høgkastet-Hønefoss
Vert.nivå 2, kartutsnitt 25 av 38 - Helgelandsmoen

SAKSBEHANDLING IFLG. PLAN- OG BYGNINGSLOVEN	SAK.NR	DATO	SIGN
Ansøker / oppstartsvurdering		07.10.16	KS
1. gangs behandling / Bane NOR / SVV sin utredningsveivask, ifl. PBL § 3-7, 3. ledd		13.04.18	KS
Offentlig ettersyn fra 19.04.2018 til 24.06.2018			KS
Offentlig ettersyn av revisor utredningsrapport fra 16.11.2018 til 22.01.2019			KS
Vedtak Kommunal- og moderniseringsdepartementet	15/4447	27.03.20	KS
Kommunestyret	2020/03402	05.05.20	KS

Kommunal- og moderniseringsdepartementet



- PBL § 12-5 AREALFORMÅL
2. Samferdselsanlegg og teknisk infrastruktur
- SV - Veg (2010)
 - SGS - Gang- sykkelveg (2015)
 - SB - Bane (2020)
3. Grønnstruktur
- GT - Turvei (3031)
- JURIDISKE LINJER OG SYMBOLER
- Planens avgrensning
 - Formålsgrense
- ILLUSTRASJONSLINJER OG -SYMBOLER
- Teiggrense



Kilde basiskart: SVV 31.02.2019
Kilde eierskissert: SVV 21.02.2019

Geodetisk grunnlag: EURE99 - NTM10/UTM32, NZ2000

Planark: EURE99 - UTM32

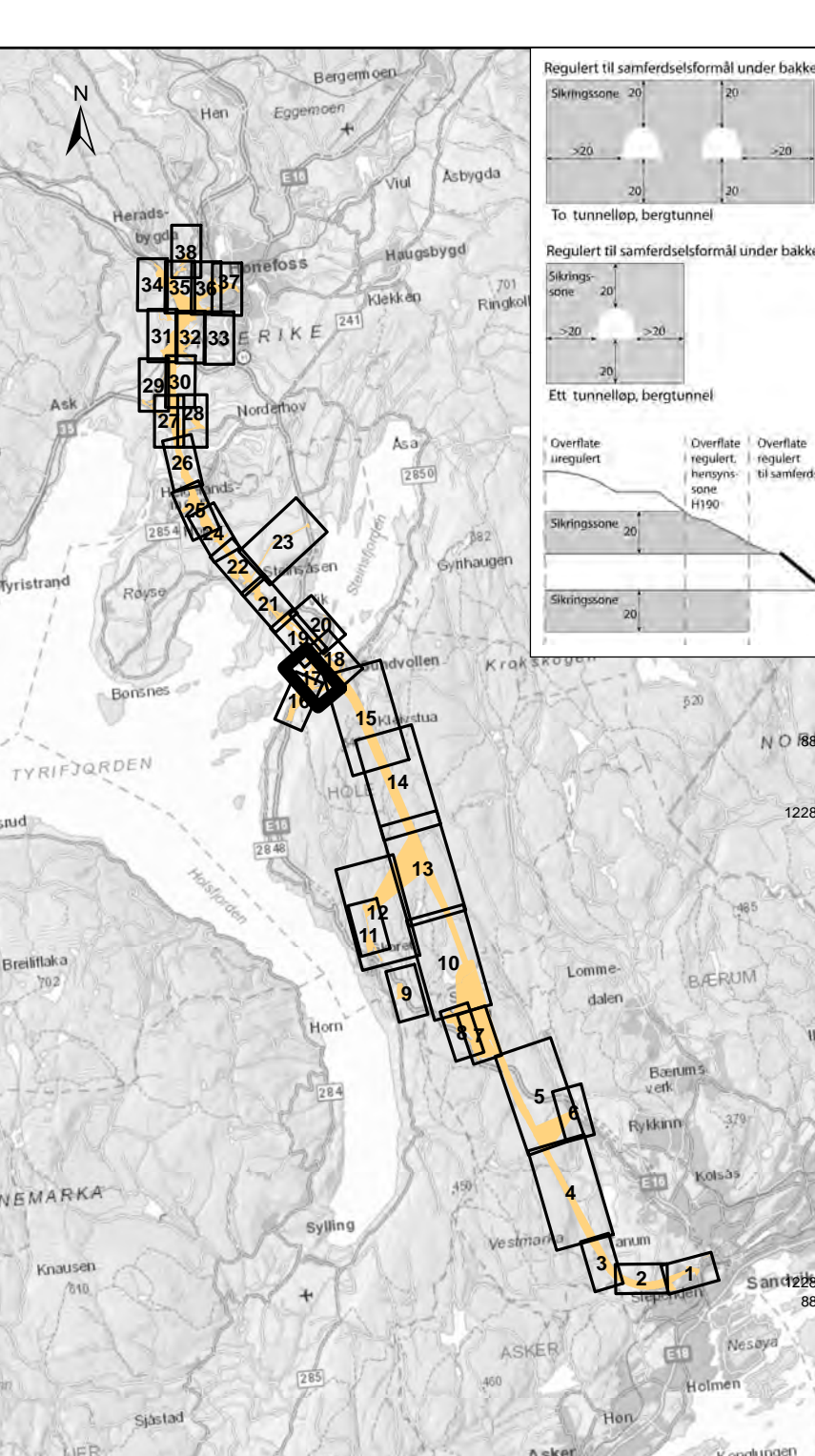
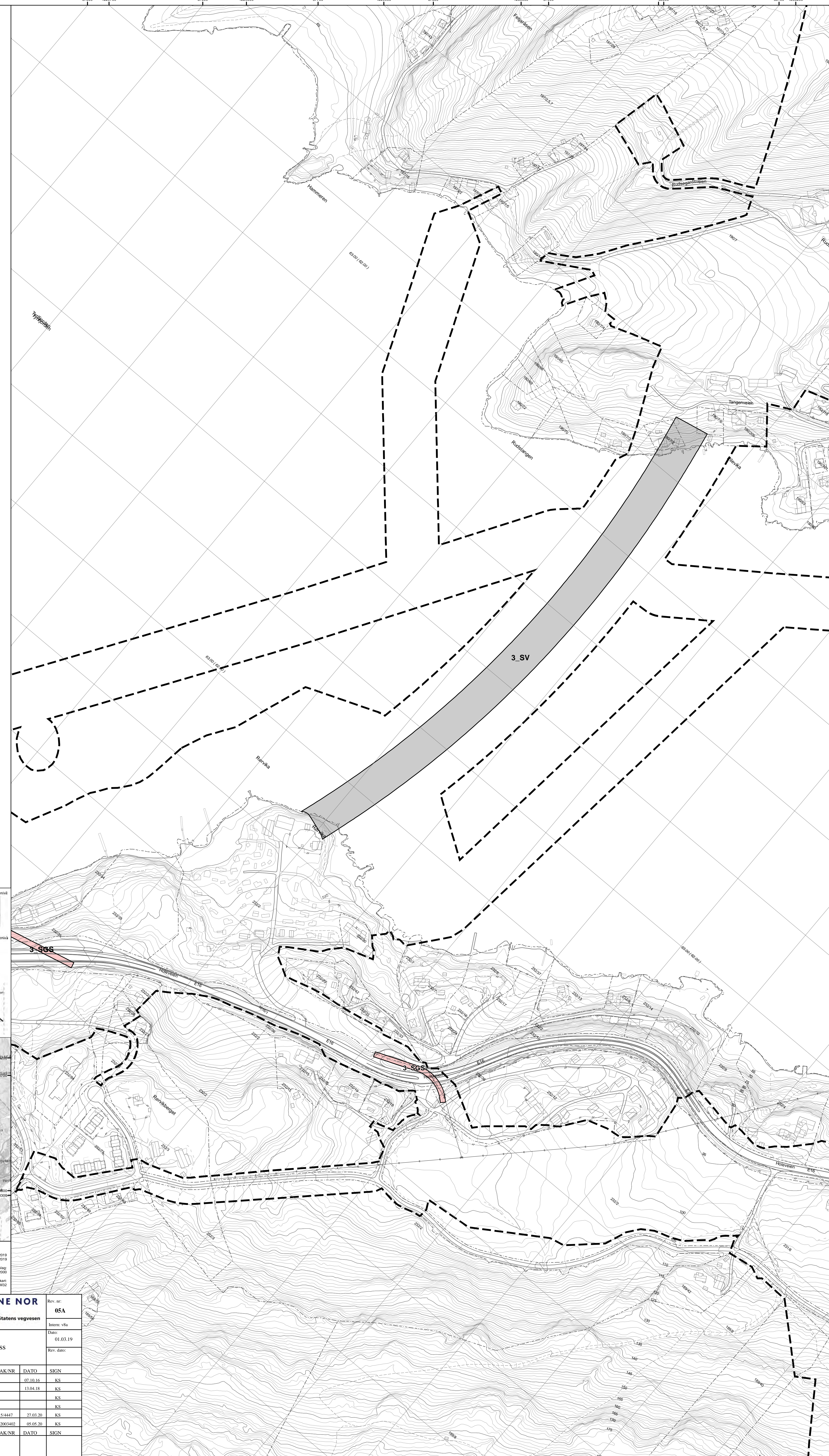
Målestokk (A1) - 1:2 000
Ekvidistans 1 m

Forslagsstiller: BANE NOR Bane NOR og Statens vegvesen Doknr. FRE-00-X-26316 Kartserie 1 av 2		Rev. nr: 05A Intern: v8a Dato: 01.03.19 Rev. dato:
REGULERINGSPLAN med bestemmelser Fellesprosjektet Ringeriksbanen og E16 Høgstad-Hønefoss Vert.nivå 3, kartutsnitt 16 av 38 - Elstangen		
SAKSBEHANDLING IFLG. PLAN- OG BYGNINGSLOVEN	SAK.NR	DATO
Annonse / oppstartstarell		07.10.16 KS
1. gangs behandling / KMD sin utlegingsvedtak, jf. PBL § 3-7, 3. ledd		13.04.18 KS
Offentlig ettersyn fra 19.04.2018 til 24.06.2018		KS
Offentlig ettersyn av revisjonen/planforslag fra 16.11.2018 til 22.01.2019		KS
Vedtak Kommunal- og moderniseringsdepartementet	15.4447	27.03.20 KS
Kunngjøring	202003402	05.05.20 KS
Kommunal- og moderniseringsdepartementet	ARK.NR	SAK.NR
		DATO
		SIGN

- PBL § 12-5 AREALFORMÅL
2. Samferdselsanlegg og teknisk infrastruktur
- SV - Veg (2010)
 - SGS - Gang- sykkelveg (2015)
 - SB - Bane (2020)
3. Grønnstruktur
- GT - Turvei (3031)

- JURIDISKE LINJER OG SYMBOLER
- Planens avgrensning
 - Formålsgrense

- ILLUSTRASJONSLINJER OG -SYMBOLER
- Teiggrense



Kilde basiskart: SVV 31.02.2019
 Kilde eierskartsart: SVV 21.02.2019

Geodetisk grunnlag:
 Eurefer - NTM10/UTM32, NN2000

Planark:
 Eurefer - UTM32

FORSLAGSSTILLER:
 Bane NOR og Statens vegvesen

Doknr. FRE-00-X-26317 Kartserie 1 av 2

REGULERINGSPLAN med bestemmelser
 Fellesprosjektet Ringeriksbanen og E16 Høgkastet-Hønefoss
 Vert.nivå 3, kartutsnitt 17 av 38 - Rørvik

SAKSBEHANDLING IFLG. PLAN- OG BYGNINGSLOVEN

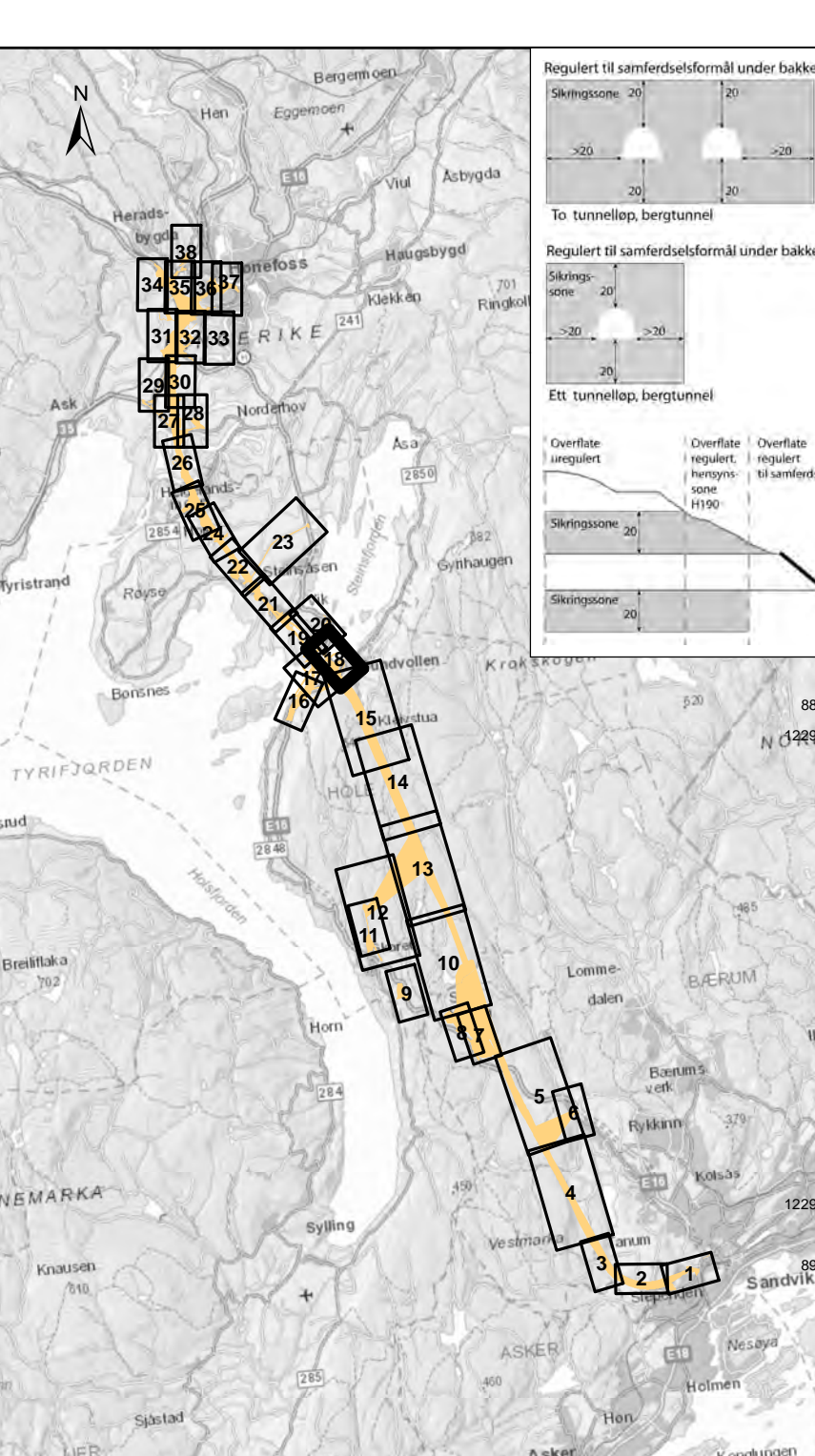
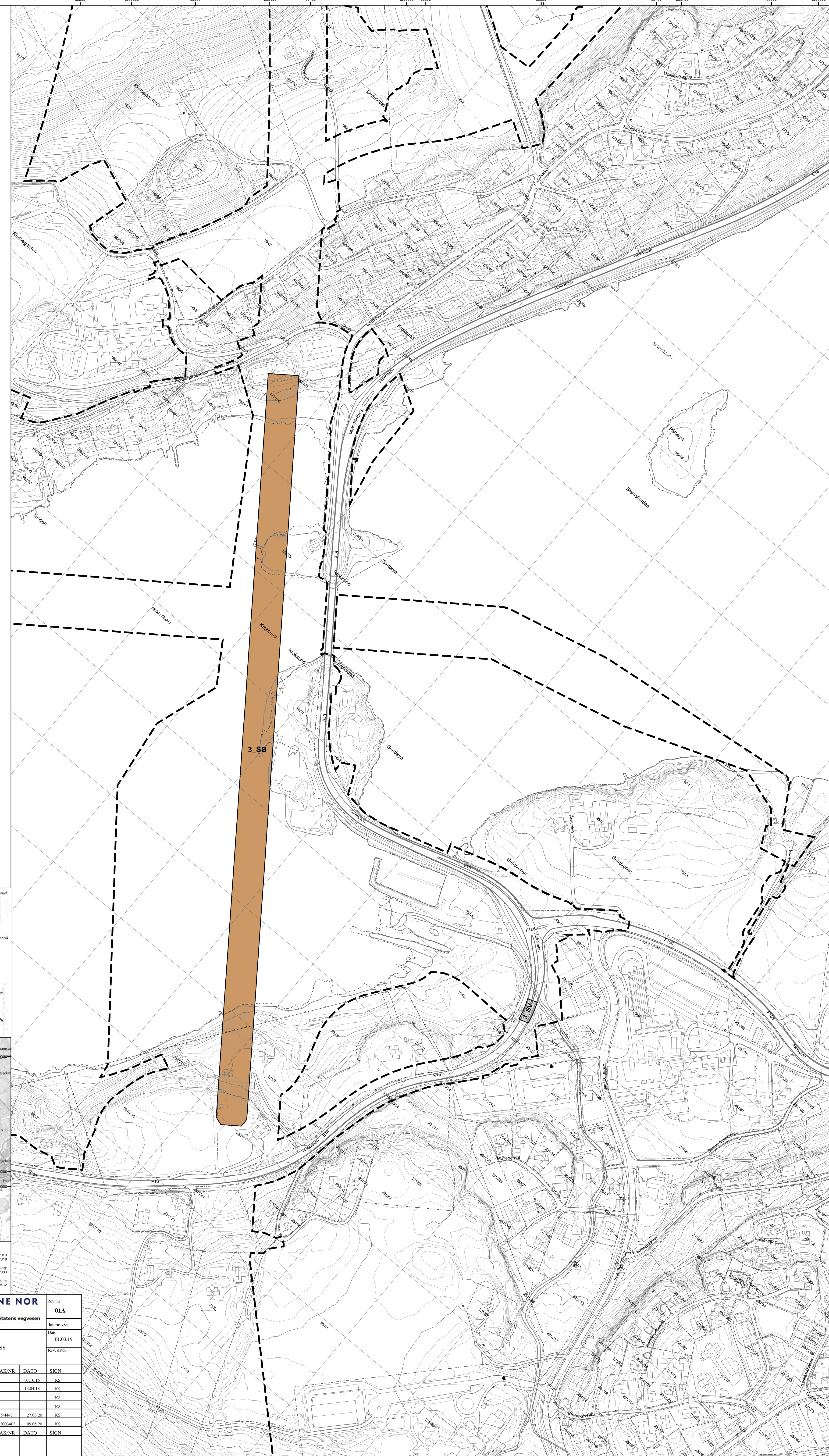
SAK.NR	DATO	SIGN	
Amnones / oppstartsvare	07.10.16	KS	
1. gangs behandling / KMD sin utlegningsvedtak ifl. PBL §3-7, 3. ledd	13.04.18	KS	
Offentlig ettersyn fra 19.04.2018 til 24.06.2018		KS	
Offentlig ettersyn av revisjonen/planforslag fra 16.11.2018 til 22.01.2019		KS	
Vedtak Kommunal- og moderniseringsdepartementet	15.04.17	27.03.20	KS
Kommisjonen	20.03.2012	05.05.20	KS

Kommunal- og moderniseringsdepartementet

Rev. nr:	05A
Intern: v8a	
Dato:	01.03.19
Rev. dato:	

88500 1228400 88600 1228500 88700 1228600 88800 1228700 88900 1228800 89000 1228900 89100 1229000 89200

- PBL § 12-5 AREALFORMÅL
2. Samferdselsanlegg og teknisk infrastruktur
- SV - Veg (2010)
 - SGS - Gang- sykkelveg (2015)
 - SB - Bane (2020)
3. Grønnstruktur
- GT - Turvei (3031)
- JURIDISKE LINJER OG SYMBOLER
- Planens avgrensning
 - Formålsgrense
- ILLUSTRASJONSLINJER OG -SYMBOLER
- Teiggrense



Kilde basiskart: SVV 31.02.2019
 Kilde eierskartsart: SVV 21.02.2019
 Geodetisk grunnlag: EURE99 - NTM10/UTM32, NN2000
 Prosjekt: EURE99 - UTM32

Forslagsstiller:
 Bane NOR og Statens vegvesen
 Doknr. FRE-00-X-26618 Kartserie 1 av 2

REGULERINGSPLAN med bestemmelser
 Fellesprosjektet Ringeriksbanen og E16 Høgkastet-Hønefoss
 Vert.nivå 3, kartutsnitt 18 av 38 - Sundvollen

SAKSBEHANDLING IFLG. PLAN- OG BYGNINGSLOVEN	SAK.NR	DATO	SIGN
Amnøse / oppstartsvase		07.10.16	KS
1. gangs behandling / KMD sin utlegingsvedtak, jf. PBL § 3-7, 3. ledd		13.04.18	KS
Offentlig ettersyn fra 19.04.2018 til 24.06.2018			KS
Offentlig ettersyn av revisorutvalget fra 16.11.2018 til 22.01.2019			KS
Vedtak Kommunal- og moderniseringsdepartementet	15/4447	27.03.20	KS
Kommisjonen	20/2003402	05.05.20	KS

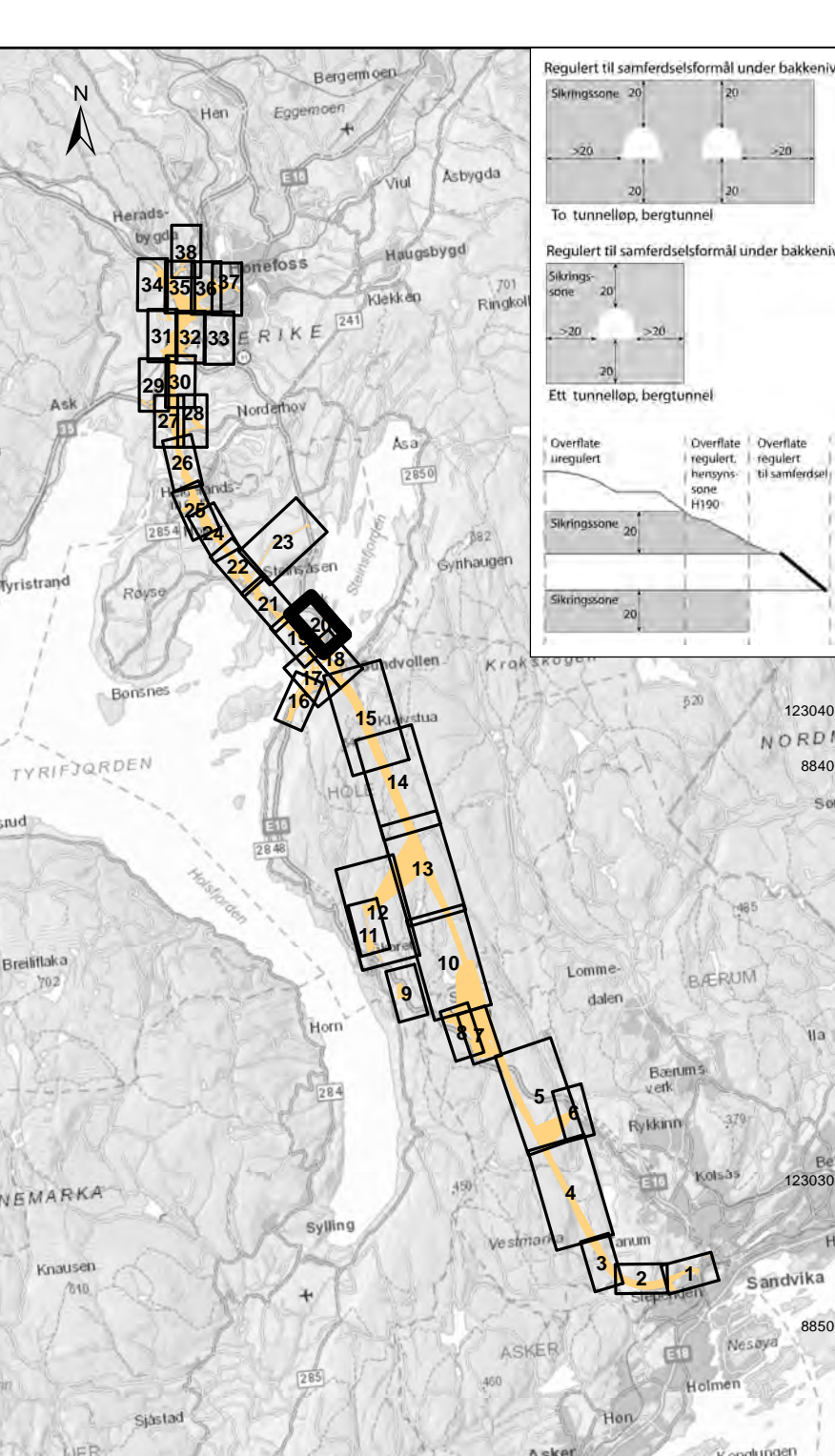
Rev. nr:	01A
Intern: v8a	
Dato:	01.03.19
Rev. dato:	

Kommunal- og moderniseringsdepartementet

- PBL § 12-5 AREALFORMÅL
2. Samferdselsanlegg og teknisk infrastruktur
- SV - Veg (2010)
 - SGS - Gang- sykkelveg (2015)
 - SB - Bane (2020)
3. Grønnstruktur
- GT - Turvei (3031)

- JURIDISKE LINJER OG SYMBOLER
- Planens avgrensning
 - Formålsgrense

- ILLUSTRASJONSLINJER OG -SYMBOLER
- Teiggrense



Kilde basiskart: SIV 31.02.2019
Kilde eierskapskart: SVV 21.02.2019

Geodetisk grunnlag: Eurefer - NTM10/UTM32, NN2000
Planark: Eurefer - UTM32

Forslagsstiller:
Bane NOR og Statens vegvesen

Doknr. FRE-00-X-26320 Kartserie 1 av 2

REGULERINGSPLAN med bestemmelser
Fellesprosjektet Ringeriksbanen og E16 Høgstet-Hønefoss
Vert.nivå 3, kartutsnitt 20 av 38 - Garningen

SAKSBEHANDLING IFLG. PLAN- OG BYGNINGSLOVEN	SAK.NR	DATO	SIGN
Åmøse / oppstartsvarsel		07.10.16	KS
1. gangs behandling / KMD sin utlegingsvedtak, jf. PBL § 3-7, 3. ledd		13.04.18	KS
Offentlig ettersyn fra 19.04.2018 til 24.06.2018			KS
Offentlig ettersyn av revisjonen/utkast fra 16.11.2018 til 22.01.2019			KS
Vedtak Kommunal- og moderniseringsdepartementet	15/447	27.03.20	KS
Kommisjonen	2020/0402	05.05.20	KS

Rev. nr: 05A
Intern: v8a
Dato: 01.03.19
Rev. dato:

Kommunal- og moderniseringsdepartementet

PBL § 12-5 AREALFORMÅL

2. Samferdselsanlegg og teknisk infrastruktur

- SV - Veg (2010)
- SGS - Gang- sykkelveg (2015)
- SB - Bane (2020)

3. Grønnstruktur

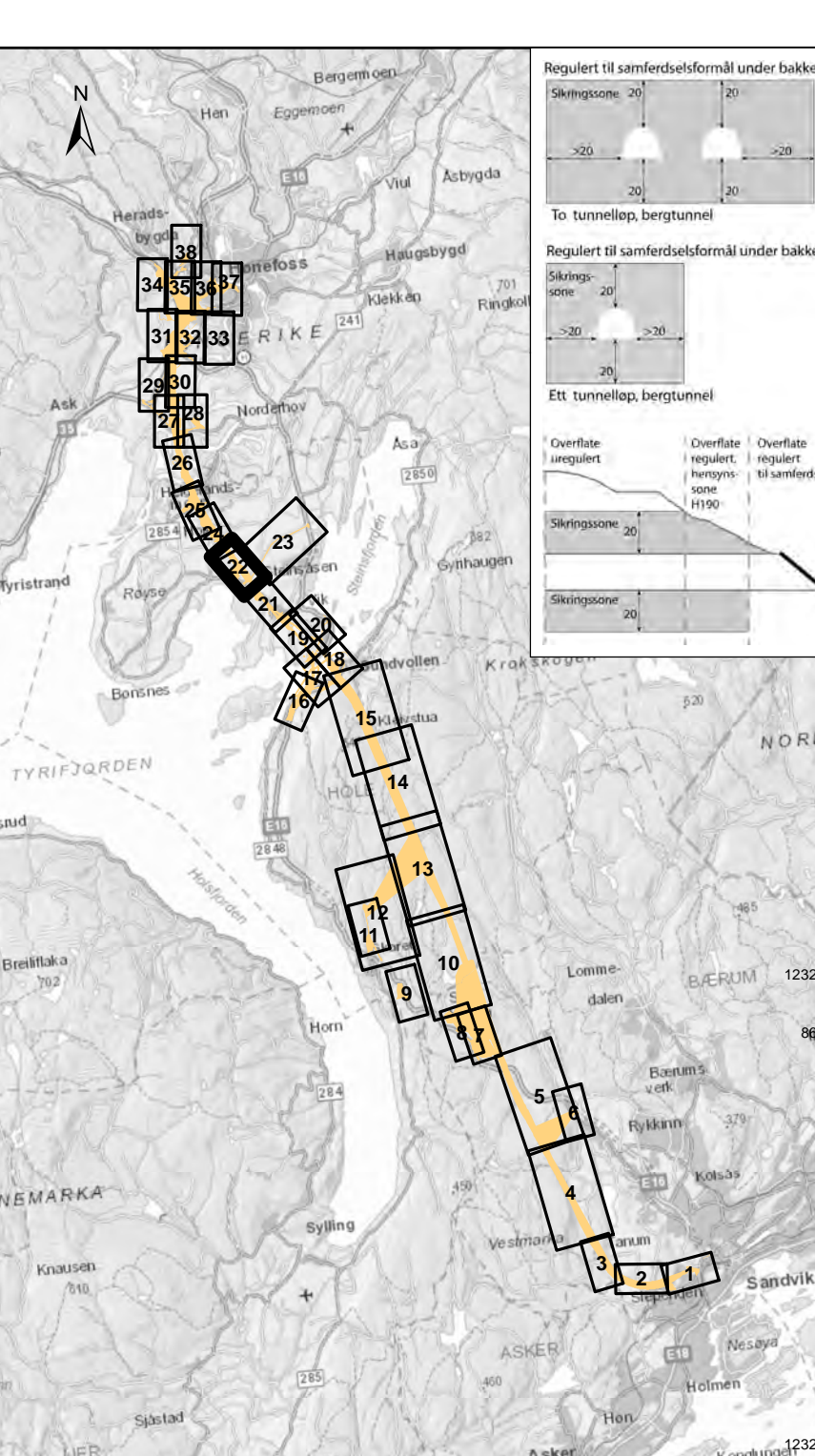
- GT - Turvei (3031)

JURIDISKE LINJER OG SYMBOLER

- Planens avgrensning
- Formålsgrense

ILLUSTRASJONSLINJER OG -SYMBOLER

- Teiggrense



0 25 50 100 m

Målestokk (A1) - 1:2 000

Ekvidistanse 1 m

Kilde basiskart: SIV 31.02.2019
Kilde eierskildkart: SVV 21.02.2019

Geodetisk grunnlag: EURE99 - NTM10/UTM32, NZ2000

Planark: EURE99 - UTM32

Rev. nr: 05A

Intern: v8a

Dato: 01.03.19

Rev. dato:

Forslagsstiller: Bane NOR og Statens vegvesen

Doknr. FRE-00-X-26322 Kartserie 1 av 2

REGULERINGSPLAN med bestemmelser
Fellesprosjektet Ringeriksbanen og E16 Høgkastet-Hønefoss
Vert.nivå 3, kartutsnitt 22 av 38 - Bymoen

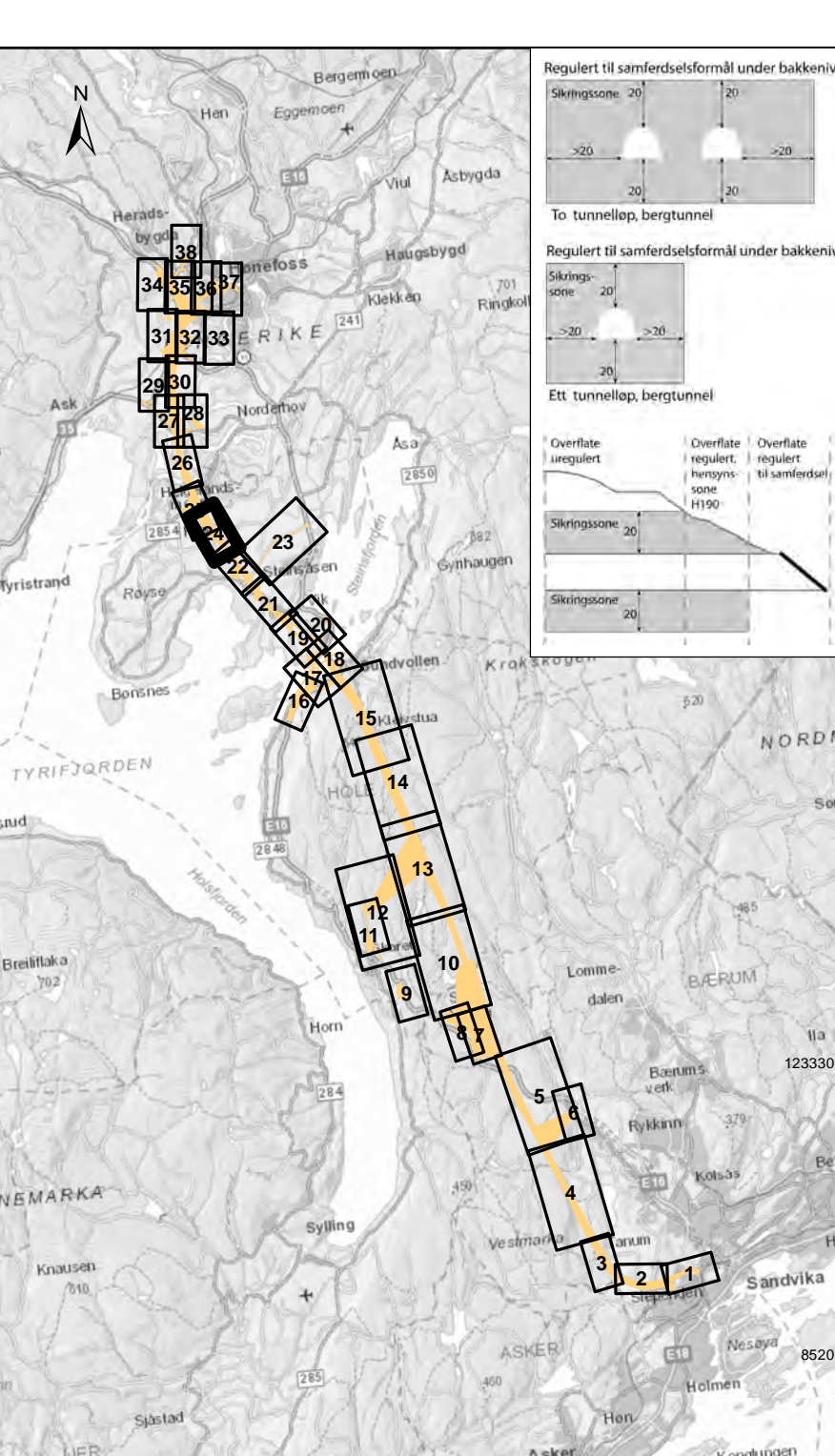
SAKSBEHANDLING IFLG. PLAN- OG BYGNINGSLOVEN	SAK.NR	DATO	SIGN
Åmnes- / oppstartsvare		07.10.16	KS
1. gangs behandling / KMD sin utlegingsvedtak, jf. PBL §3-7, 3. ledd		13.04.18	KS
Offentlig ettersyn fra 19.04.2018 til 24.06.2018			KS
Offentlig ettersyn av revisjonen/ettersyn fra 16.11.2018 til 22.01.2019			KS
Vedtak Kommunal- og moderniseringsdepartementet	15/4447	27.03.20	KS
Kommisjonen	2020/0402	05.05.20	KS

Kommunal- og moderniseringsdepartementet

- PBL § 12-5 AREALFORMÅL
2. Samferdselsanlegg og teknisk infrastruktur
- SV - Veg (2010)
 - SGS - Gang- sykkelveg (2015)
 - SB - Bane (2020)
3. Grønnstruktur
- GT - Turvei (3031)

- JURIDISKE LINJER OG SYMBOLER
- Planens avgrensning
 - Formålsgrense



- ILLUSTRASJONSLINJER OG -SYMBOLER
- Teiggrense



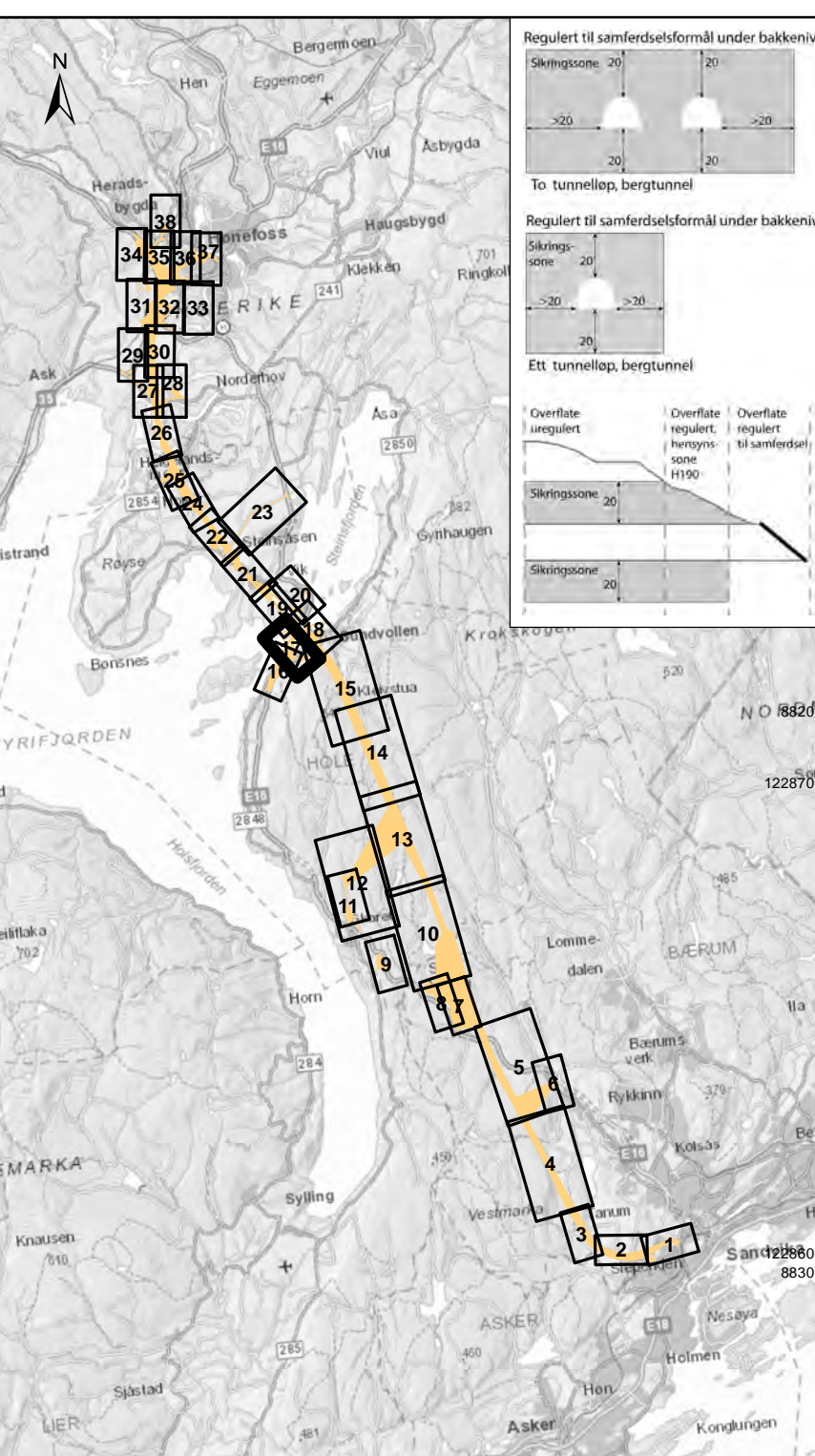
Kilde basiskart: SVV 21.02.2019
 Kilde eierskartsart: SVV 21.02.2019
 Geodetisk grunnlag: EURE99 - NTM10/UTM32, NN2000
 Prosjekt: EURE99 - UTM32

Forslagsstiller: Bane NOR og Statens vegvesen		Rev. nr.: 05A
Doknr. FRE-00-X-26324 Kartserie 1 av 2		Intern: v8a
REGULERINGSPLAN med bestemmelser Fellesprosjektet Ringeriksbanen og E16 Høgstet-Hønefoss Vert.nivå 3, kartutsnitt 24 av 38 - Svingerud		Dato: 01.03.19
		Rev. dato:
SAKSBEHANDLING IFLG. PLAN- OG BYGNINGSLOVEN	SAK.NR	DATO
Amnøse / oppstartsvær		07.10.16
1. gangs behandling / KMD sin utlegingsvedtak, jf. PBL §3-7, 3. ledd		13.04.18
Offentlig ettersyn fra 19.04.2018 til 24.06.2018		KS
Offentlig ettersyn av revisjonen/planforslag fra 16.11.2018 til 22.01.2019		KS
Vedtak Kommunal- og moderniseringsdepartementet	15/4447	27.03.20
Kommisjonen	202003402	05.05.20
Kommunal- og moderniseringsdepartementet	ARK.NR	SAK.NR
		DATO
		SIGN

PBL § 12-6 HENSYNSSONER
a. Sikrings-, støy og faresone

 H310 - Ras- og skredfare
 H320 - Flomfare

ILLUSTRASJONSLINJER OG -SYMBOLER
- - - - - Teiggrænse



Kilde basiskart: SVV 31.02.2019
Kilde eierskildkart: SVV 21.02.2019

Geodetisk grunnlag:
Eurefer - NTM10/UTM32, NZ2000

Planark:
Eurefer - UTM32

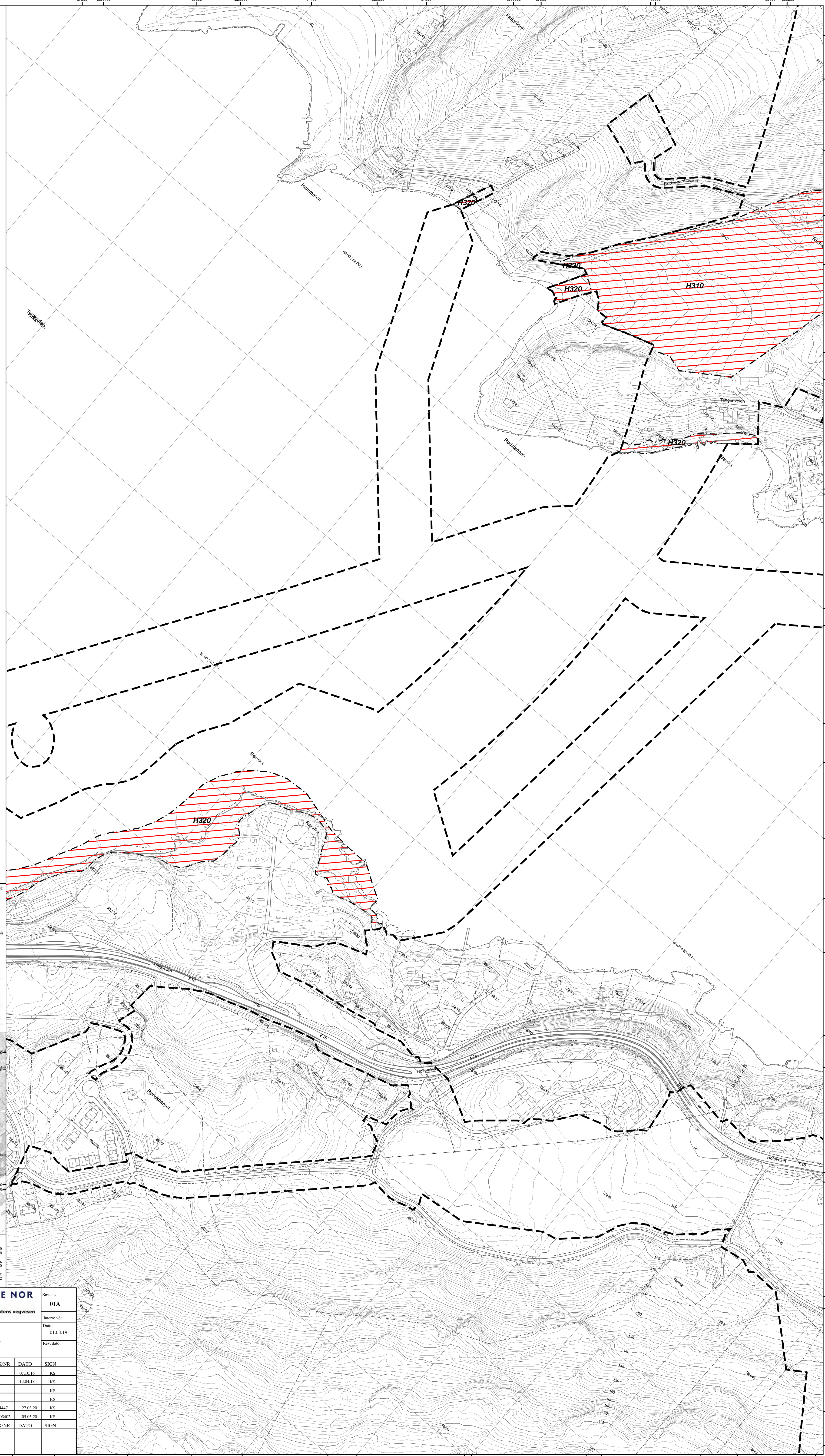
Forslagsstiller:
Bane NOR og Statens vegvesen

Doknr. FRE-00-X-26817 Kartserie 2/2

REGULERINGSPLAN med bestemmelser
Fellesprosjektet Ringeriksbanen og E16 Høgkastet-Hønefoss
Vert.nivå 2, kartutsnitt 17 av 38 - Rørvik

SAKSBEHANDLING I FLG. PLAN- OG BYGNINGSLOVEN	SAK.NR	DATO	SIGN
Åmnes- / oppstartsvare		07.10.16	KS
1. gangs behandling / Bane NOR / SVV sitt utlegningsvedtak, jf. PBL § 3-7, 3. ledd		13.04.18	KS
Offentlig ettersyn fra 19.04.2018 til 24.06.2018			KS
Offentlig ettersyn av revisjonen/ettersyn fra 16.11.2018 til 22.01.2019			KS
Vedtak Kommunal- og moderniseringsdepartementet	15/4447	27.03.20	KS
Kommisjonen	2020/3402	05.05.20	KS

Kommunal- og moderniseringsdepartementet




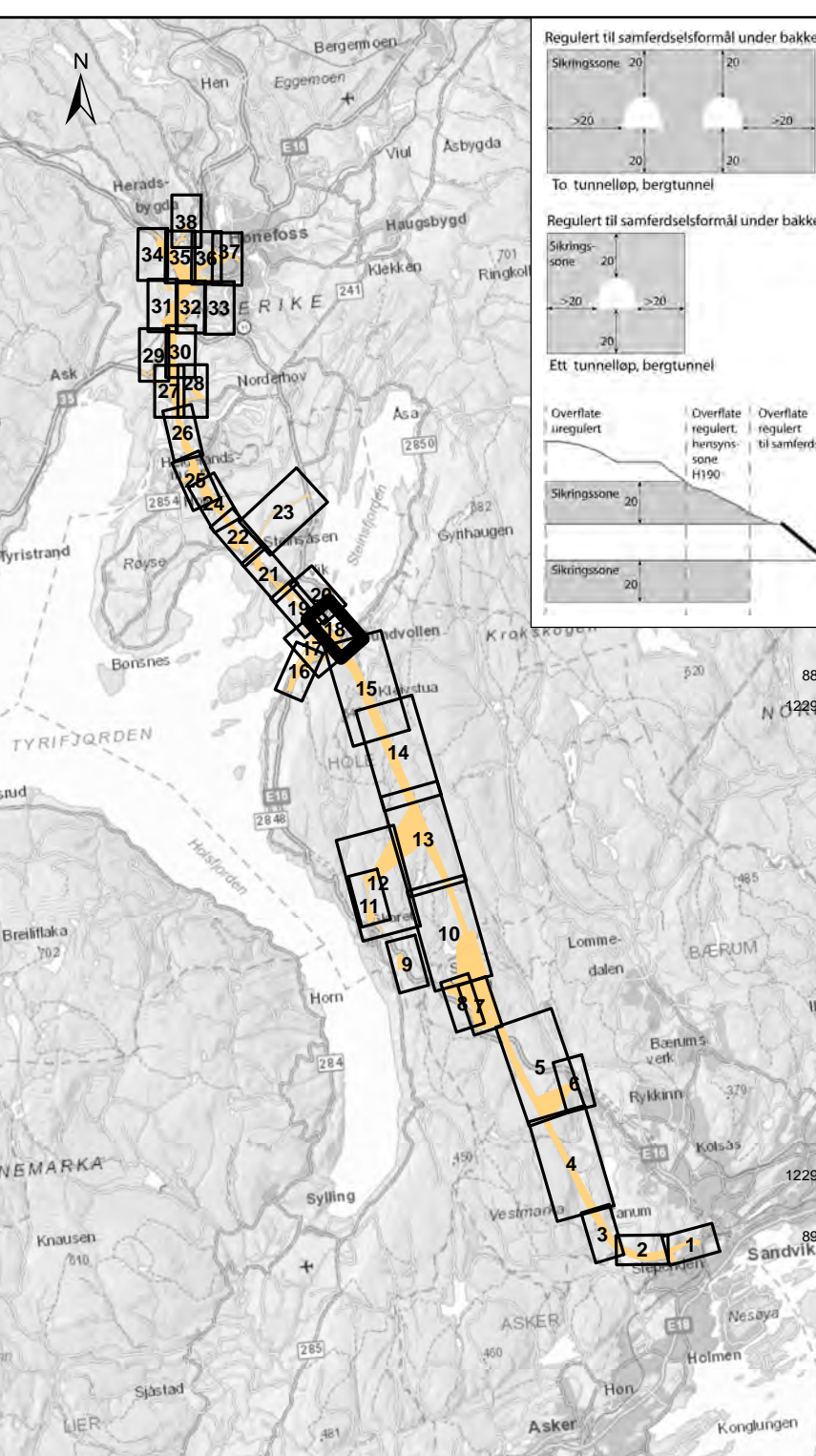
88500 1228400 88600 1228500 88700 1228600 88800 1228700 88900 1228800 89000 1228900 89100 1229000 89200

PBL § 12-6 HENSYNSSONER
a. Sikrings-, stay og faresone

 H310 - Ras- og skredfare
 H320 - Flomfare

ILLUSTRASJONSLINJER OG -SYMBOLER

 Teigsgrense



Kilde basiskart: SVV 31.02.2019
Kilde eierskildkart: SVV 21.02.2019

Geodetisk grunnlag: Euref89 - NTM10/UTM32, NN2000

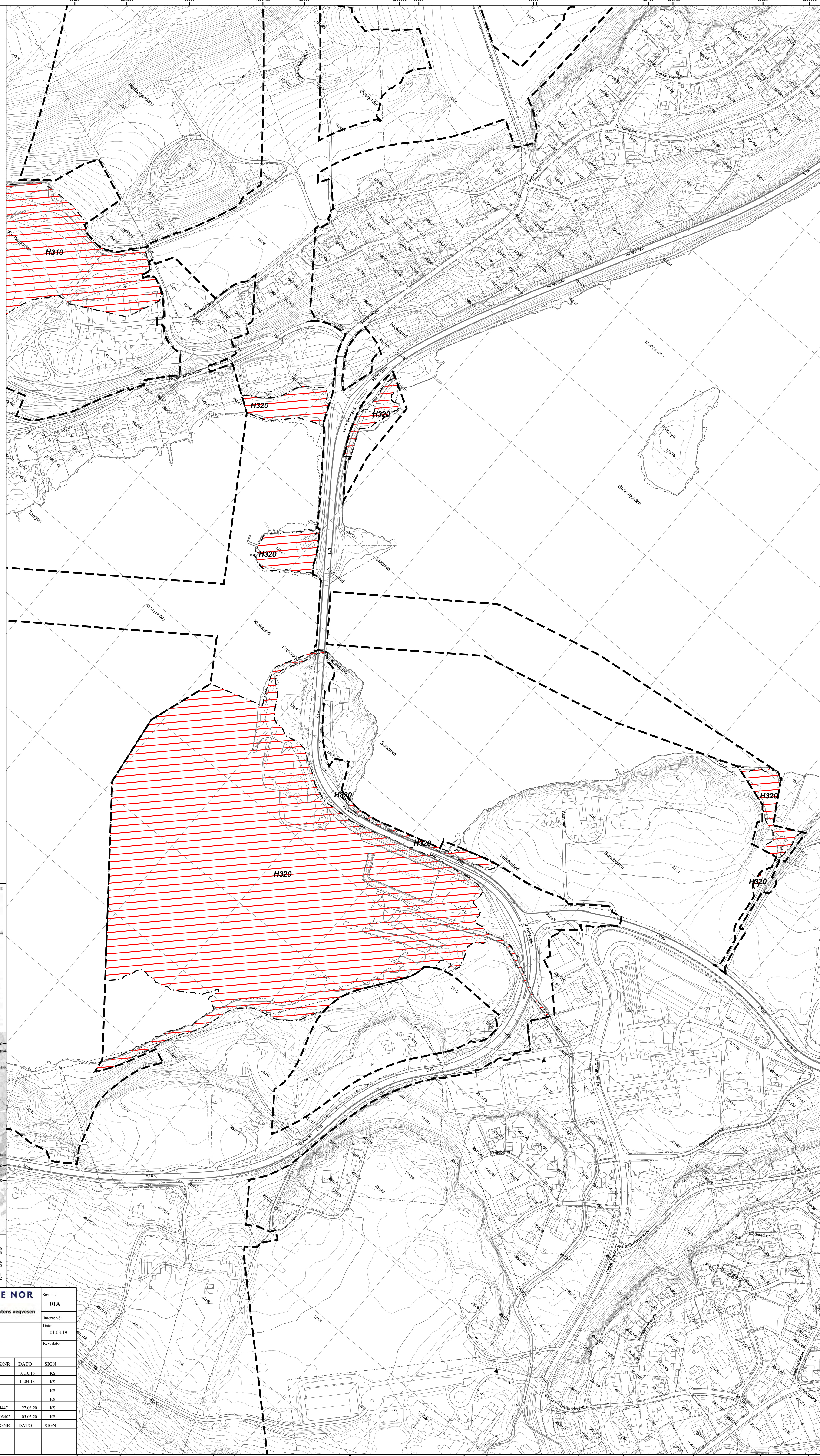
Planark: Euref89 - UTM32

Forslagsstiller:
Bane NOR og Statens vegvesen

Doknr. FRE-00-X-26818 Kartserie 2/2

REGULERINGSPLAN med bestemmelser
Fellesprosjektet Ringeriksbanen og E16 Høgkastet-Hønefoss
Vert.nivå 2, kartutsnitt 18 av 38 - Sundvollen



SAKSBEHANDLING IFLG. PLAN- OG BYGNINGSLOVEN	SAK.NR	DATO	SIGN
Årsmøte / oppstartsmøte		07.10.16	KS
1. gangs behandling / Bane NOR / SVV sitt utleggingsveshok, if. PBL §3.7, 3. ledd		13.04.18	KS
Offentlig ettersyn fra 19.04.2018 til 24.06.2018			KS
Offentlig ettersyn av revisordokumentasjon fra 16.11.2018 til 22.01.2019			KS
Vedtak Kommunal- og moderniseringsdepartementet	15/4447	27.03.20	KS
Kommisjonen	20/207402	05.05.20	KS
Kommunal- og moderniseringsdepartementet	ARKNR	SAK.NR	DATO
			SIGN




Rev. nr.: 01A
Intern: v8a
Dato: 01.03.19
Rev. dato:

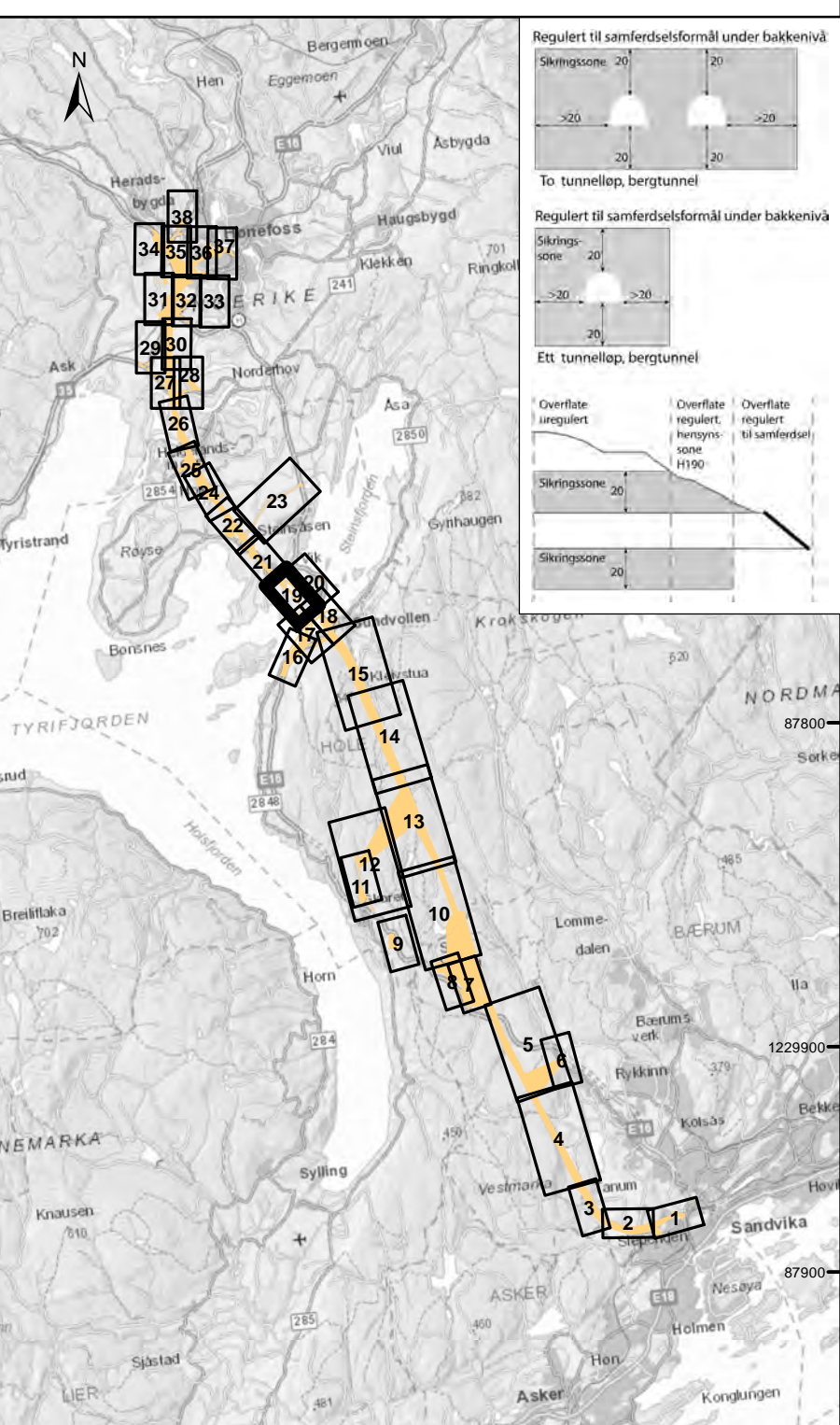
Kommunal- og moderniseringsdepartementet

PBL § 12-6 HENSYNSSONER
a. Sikrings-, støy og faresone

 H310 - Ras- og skredfare
 H320 - Flomfare

ILLUSTRASJONSLINJER OG -SYMBOLER

 Teiggrænse



0 25 50 100 m

Målestokk (A1) - 1:2 000

Ekvidistanse 1 m

Forslagsstiller:
Bane NOR og Statens vegvesen

Doknr. FRE-00-X-26719 Kartserie 2/2

REGULERINGSPLAN med bestemmelser
Fellesprosjektet Ringeriksbanen og E16 Høgkastet-Hønefoss
Vert.nivå 2, kartutsnitt 19 av 38 - Rudsøgarden

SAKSBEHANDLING IFLG. PLAN- OG BYGNINGSLOVEN	SAK.NR	DATO	SIGN
Amnøse / oppstartsvase		07.10.16	KS
1. gangs behandling / Bane NOR / SVV sitt utleggingsveshok, if. PBL §3.7.3. ledd		13.04.18	KS
Offentlig ettersyn fra 19.04.2018 til 24.06.2018			KS
Offentlig ettersyn av revisjonen/ettersyn fra 16.11.2018 til 22.01.2019			KS
Vedtak Kommunal- og moderniseringsdepartementet	15/4447	27.03.20	KS
Kommisjonen	20/203402	05.05.20	KS

Kommunal- og moderniseringsdepartementet



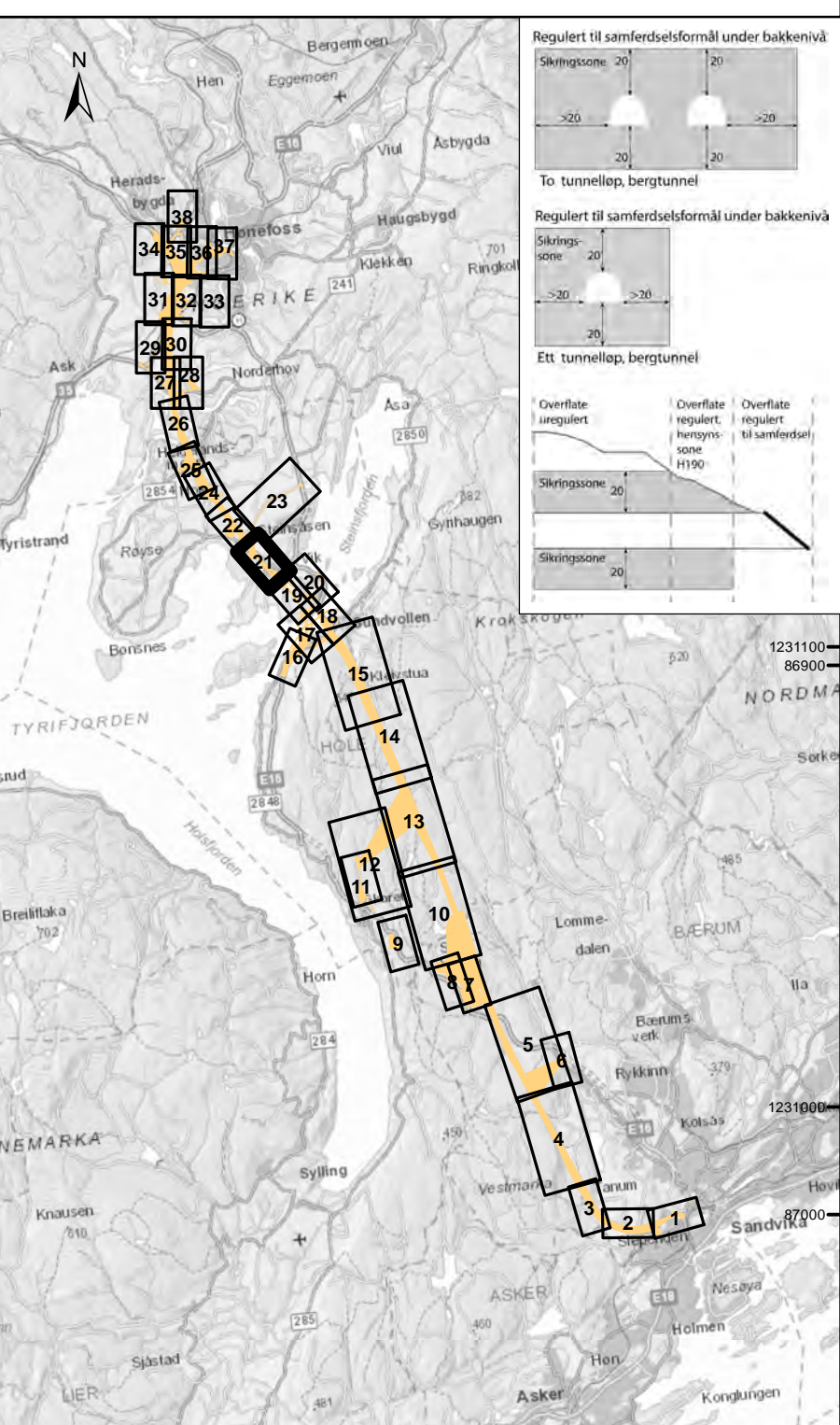
Rev. nr:	02A
Intern v8a	
Dato:	01.03.19
Rev. dato:	

88100 1229700 88200 88300 88400 1228900 88500 1230000 88600 1231100 88700 1232200 88800 1233300 88900 1234400

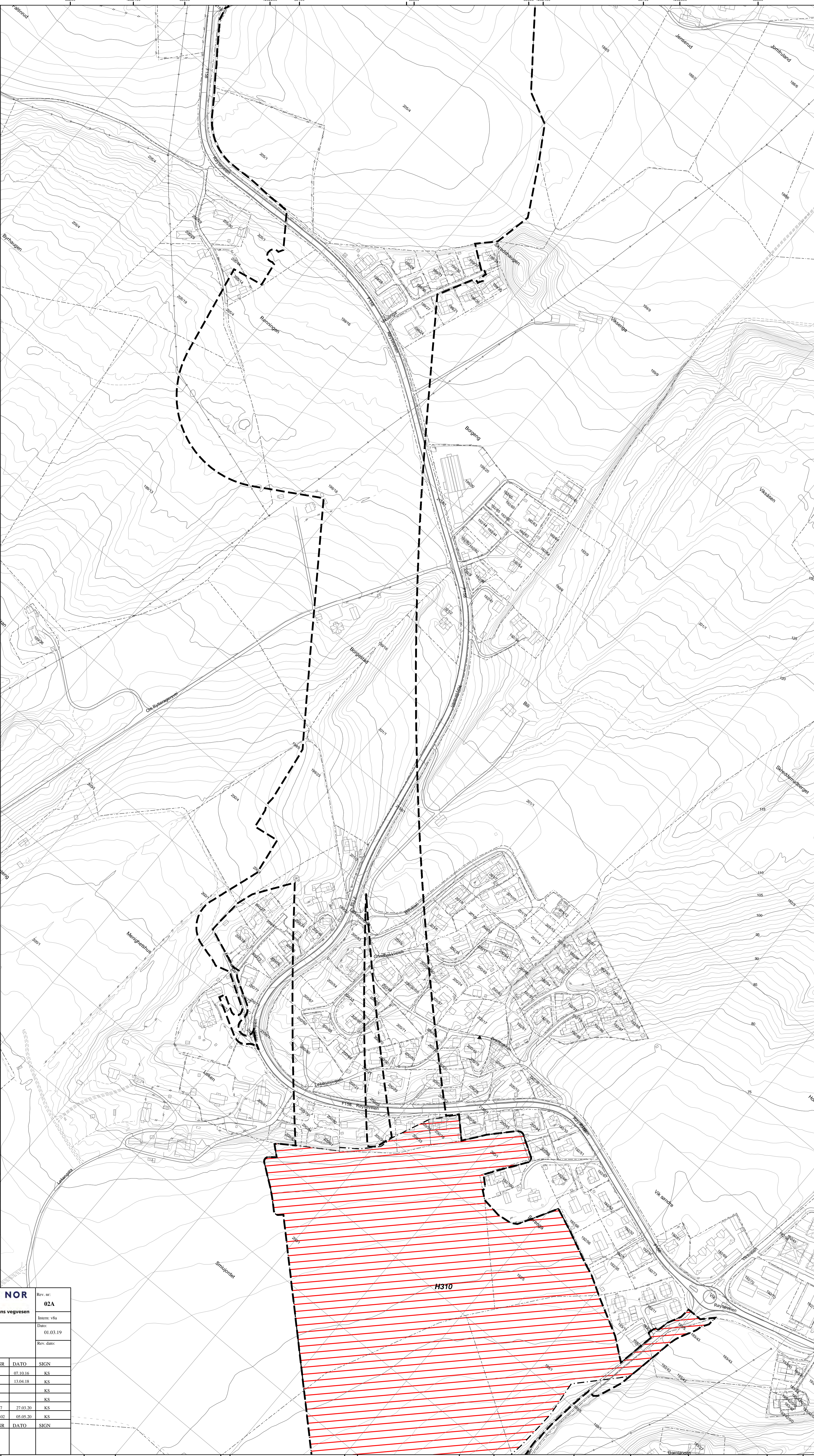
PBL § 12-6 HENSYNSSONER
a. Sikrings-, støy og faresone

 H310 - Ras- og skredfare
 H320 - Flomfare

ILLUSTRASJONSLINJER OG -SYMBOLER
- - - - - Teiggrænse





Forslagsstiller: BANE NOR Bane NOR og Statens vegvesen Doknr. FRE-00-X-26721 Kartserie 2/2				Rev. nr.: 02A Intern: v8a Dato: 01.03.19 Rev. dato:
REGULERINGSPLAN med bestemmelser Fellesprosjektet Ringeriksbanen og E16 Høgstet-Hønefoss Vert.nivå 2, kartutsnitt 21 av 38 - Løkenmoen				
SAKSBEHANDLING IFLG. PLAN- OG BYGNINGSLOVEN	SAK/NR	DATO	SIGN	
Amønsse / oppstartsvare		07.10.16	KS	
1. gangs behandling / Bane NOR / SVV sitt utleggingsveshak, if. PBL §3.7, 3. ledd		13.04.18	KS	
Offentlig ettersyn fra 19.04.2018 til 24.06.2018			KS	
Offentlig ettersyn av revisjonen/planforslag fra 16.11.2018 til 22.01.2019			KS	
Vedtak Kommunal- og moderniseringsdepartementet	15.4447	27.03.20	KS	
Kommisjonen	202003402	05.05.20	KS	
Kommunal- og moderniseringsdepartementet	ARKNR	SAK/NR	DATO	

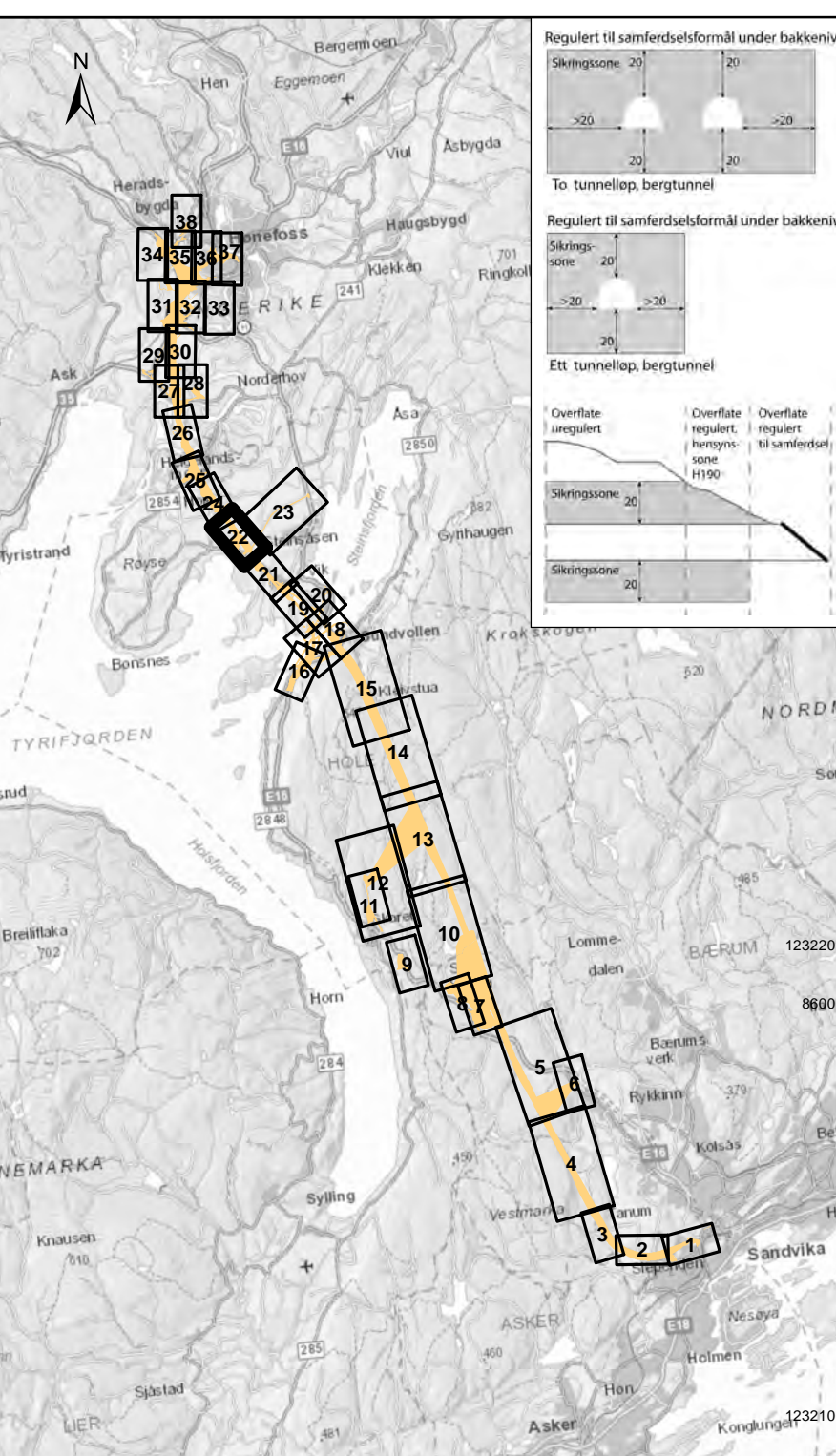


87200 123800 87300 87400 87500 1231000 87600 1231100 87700 1231200 87800 1231300 87900

PBL § 12-6 HENSYNSSONER
a. Sikrings-, støy og faresone

 H310 - Ras- og skredfare
 H320 - Flomfare

ILLUSTRASJONSLINJER OG -SYMBOLER
- - - - - Teiggrense



Kilde basiskart: SVV 31.02.2019
Kilde eendomskart: SVV 21.02.2019
Geodetisk grunnlag: EURE99 - NTM10/UTM32, NZ2000
Planark: EURE99 - UTM32

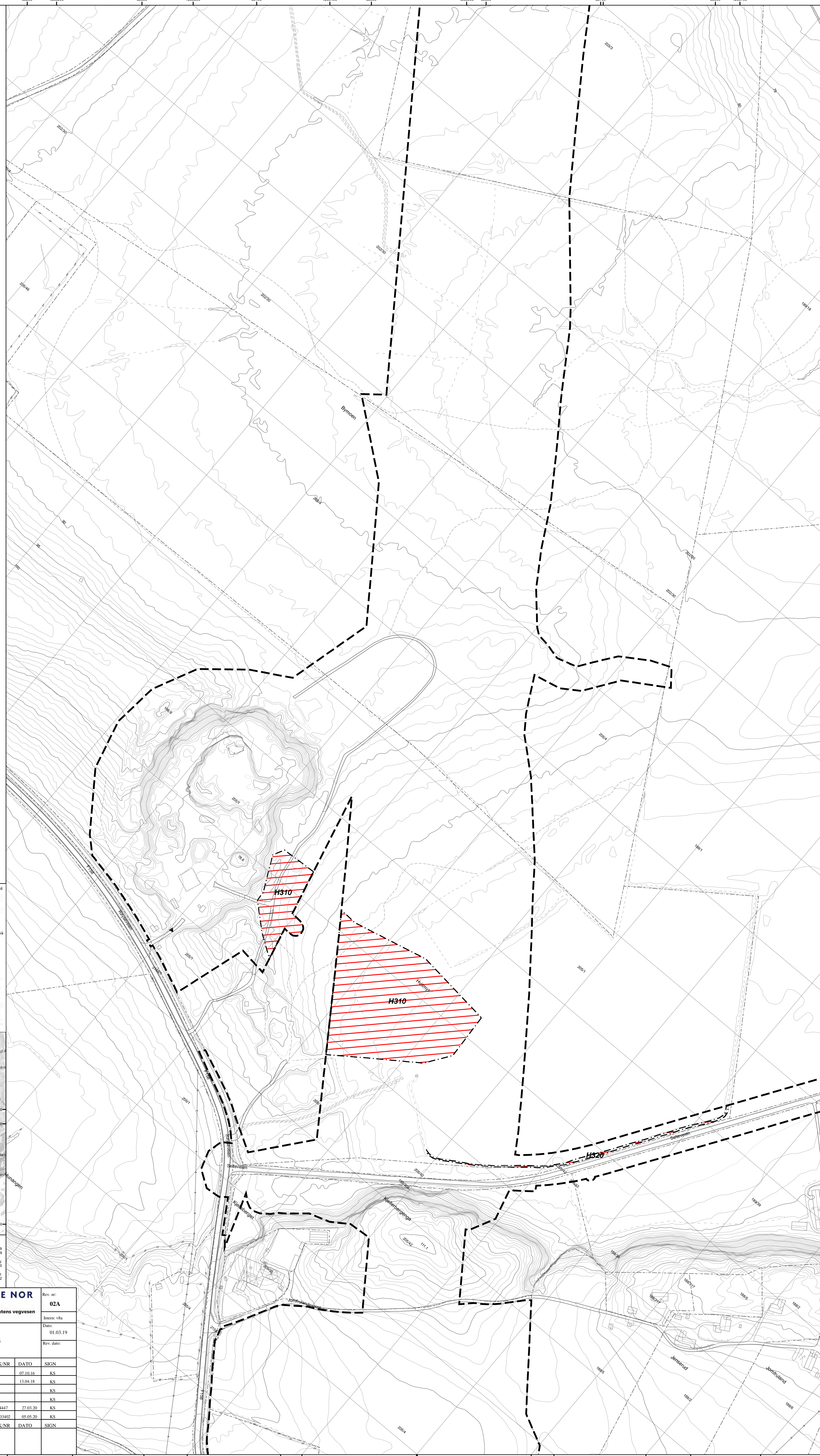
Forslagsstiller:
Bane NOR og Statens vegvesen

Doknr. FRE-00-X-26722 Kartserie 2/2

REGULERINGSPLAN med bestemmelser
Fellesprosjektet Ringeriksbanen og E16 Høgkastet-Hønefoss
Vert.nivå 2, kartutsnitt 22 av 38 - Bymoen



SAKSBEHANDLING IFLG. PLAN- OG BYGNINGSLOVEN	SAK.NR	DATO	SIGN
Amnøse / oppstartsvare		07.10.16	KS
1. gangs behandling / Bane NOR / SVV sitt utleggingsveshak, jf. PBL § 3-7, 3. ledd		13.04.18	KS
Offentlig ettersyn fra 19.04.2018 til 24.06.2018			KS
Offentlig ettersyn av revisjonen/planforslag fra 16.11.2018 til 22.01.2019			KS
Vedtak Kommunal- og moderniseringsdepartementet	15/4447	27.03.20	KS
Kommisjonen	2020/0402	05.05.20	KS

Kommunal- og moderniseringsdepartementet

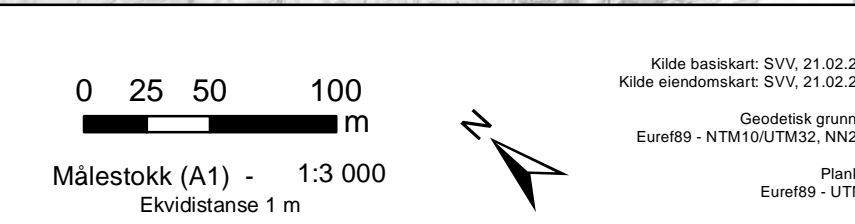
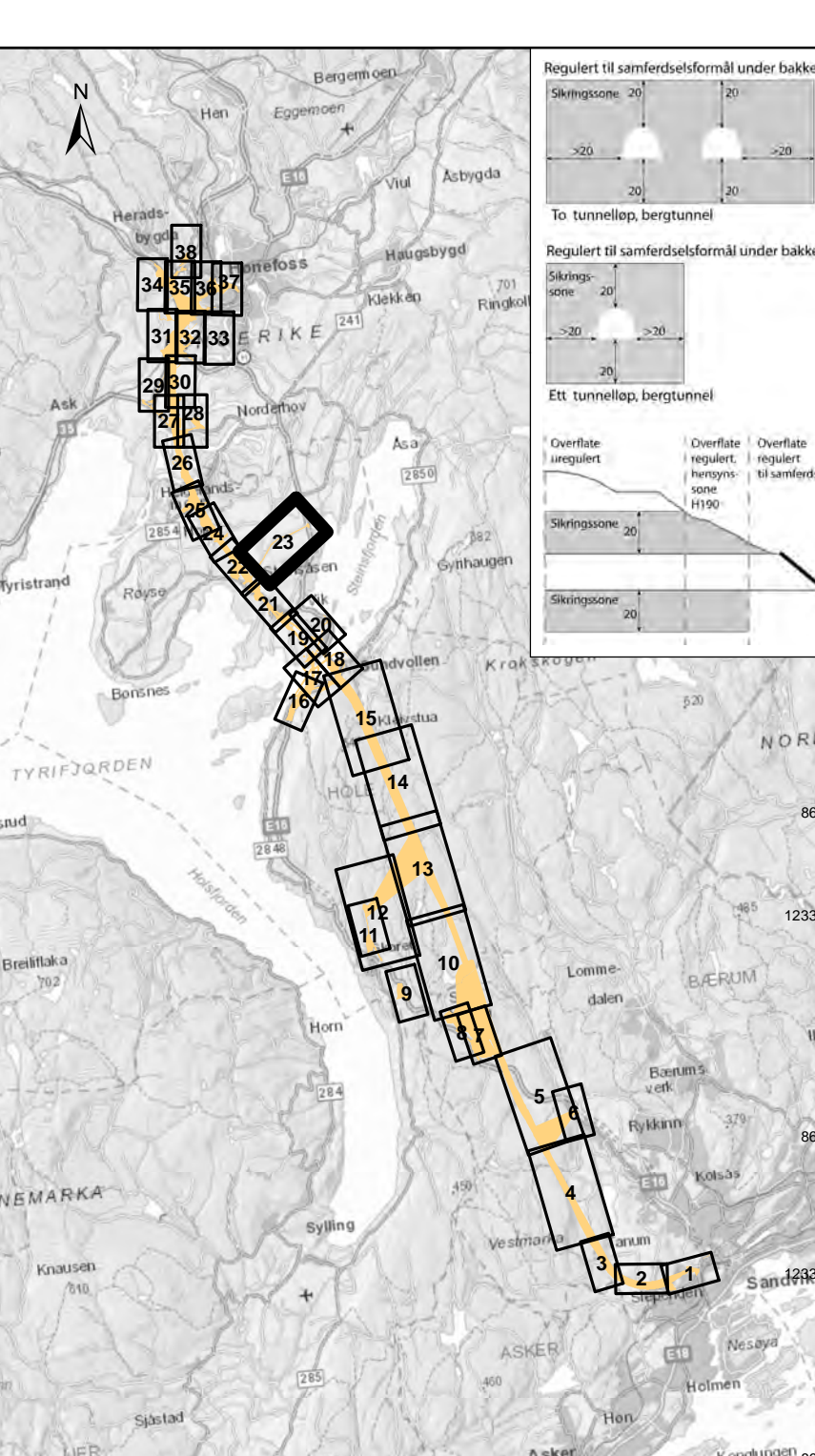


1231900 86300 1232000 86400 1232100 86500 1232200 86600 1232300 86700 1232400 86800 1232500 86900

PBL § 12-6 HENSYNSSONER
a. Sikrings-, støy og faresone

 H310 - Ras- og skredfare
 H320 - Flomfare

ILLUSTRASJONSLINJER OG -SYMBOLER
- - - - - Teiggrænse



Forslagsstiller:
Bane NOR og Statens vegvesen

Doknr. FRE-00-X-26723 Kartserie 2/2

BANE NOR
Statens vegvesen

Rev. nr.: 02A
Intern: v8a
Dato: 01.03.19
Rev. dato:

REGULERINGSPLAN med bestemmelser
Fellesprosjektet Ringeriksbanen og E16 Høgstet-Hønefoss
Vert.nivå 2, kartutsnitt 23 av 38 - Bråtan

SAKSBEHANDLING IFLG. PLAN- OG BYGNINGSLOVEN	SAK.NR	DATO	SIGN
Åmøse / oppstartsvare		07.10.16	KS
1. gangs behandling / Bane NOR / SVV sitt utleggingsveshak, jf. PBL §3-7, 3. ledd		13.04.18	KS
Offentlig ettersyn fra 19.04.2018 til 24.06.2018			KS
Offentlig ettersyn av revisjonen/planforslag fra 16.11.2018 til 22.01.2019			KS
Vedtak Kommunal- og moderniseringsdepartementet	15/4447	27.03.20	KS
Kommisjonen	20/203402	05.05.20	KS

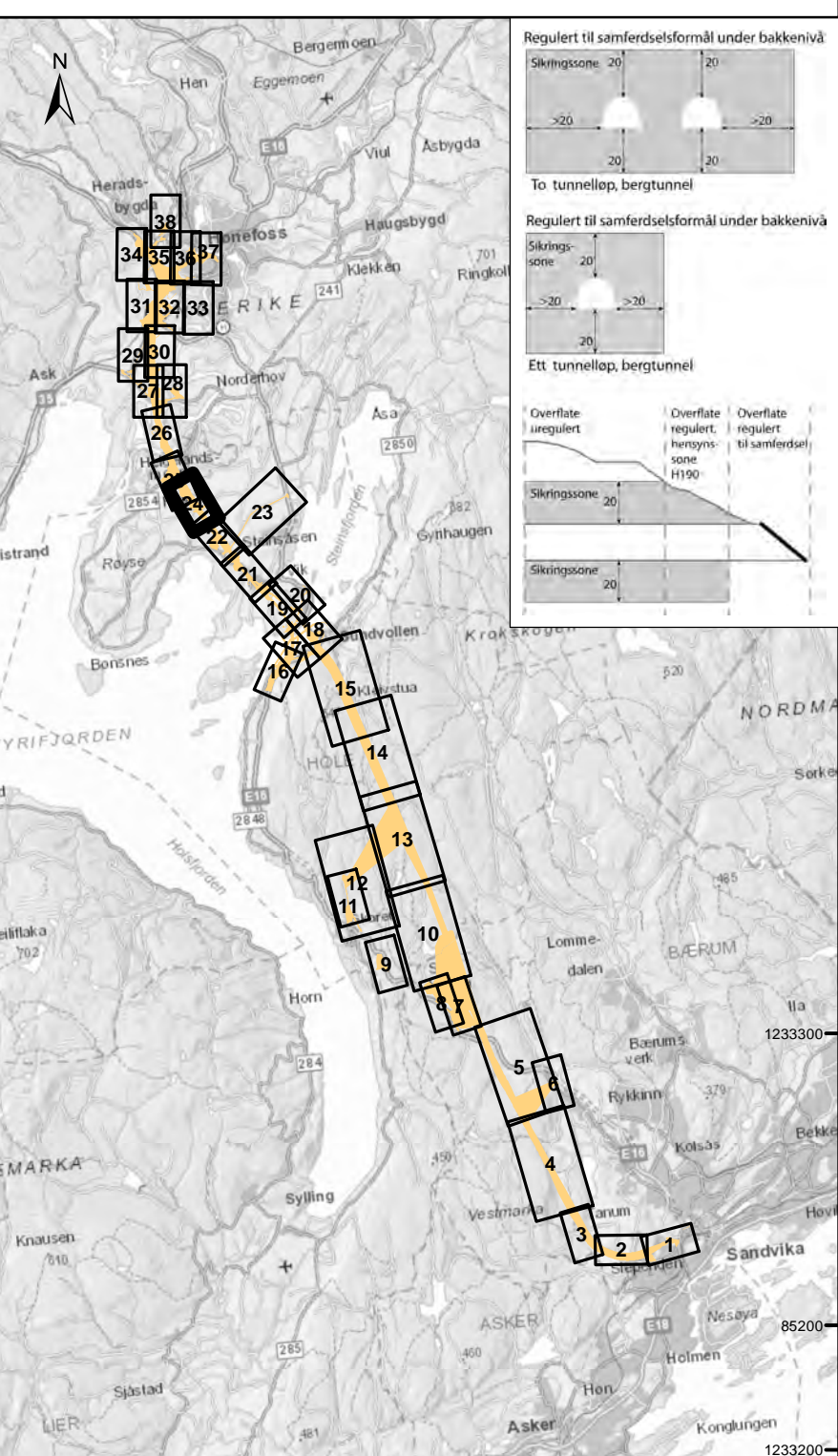
Kommunal- og moderniseringsdepartementet



PBL § 12-6 HENSYNSSONER
a. Sikrings-, stay og faresone

H310 - Ras- og skredfare
 H320 - Flomfare

ILLUSTRASJONSLINJER OG -SYMBOLER
- - - - - Teiggrænse



Forslagsstiller:
Bane NOR og Statens vegvesen
Doknr. FRE-00-X-26724 Kartserie 2/2

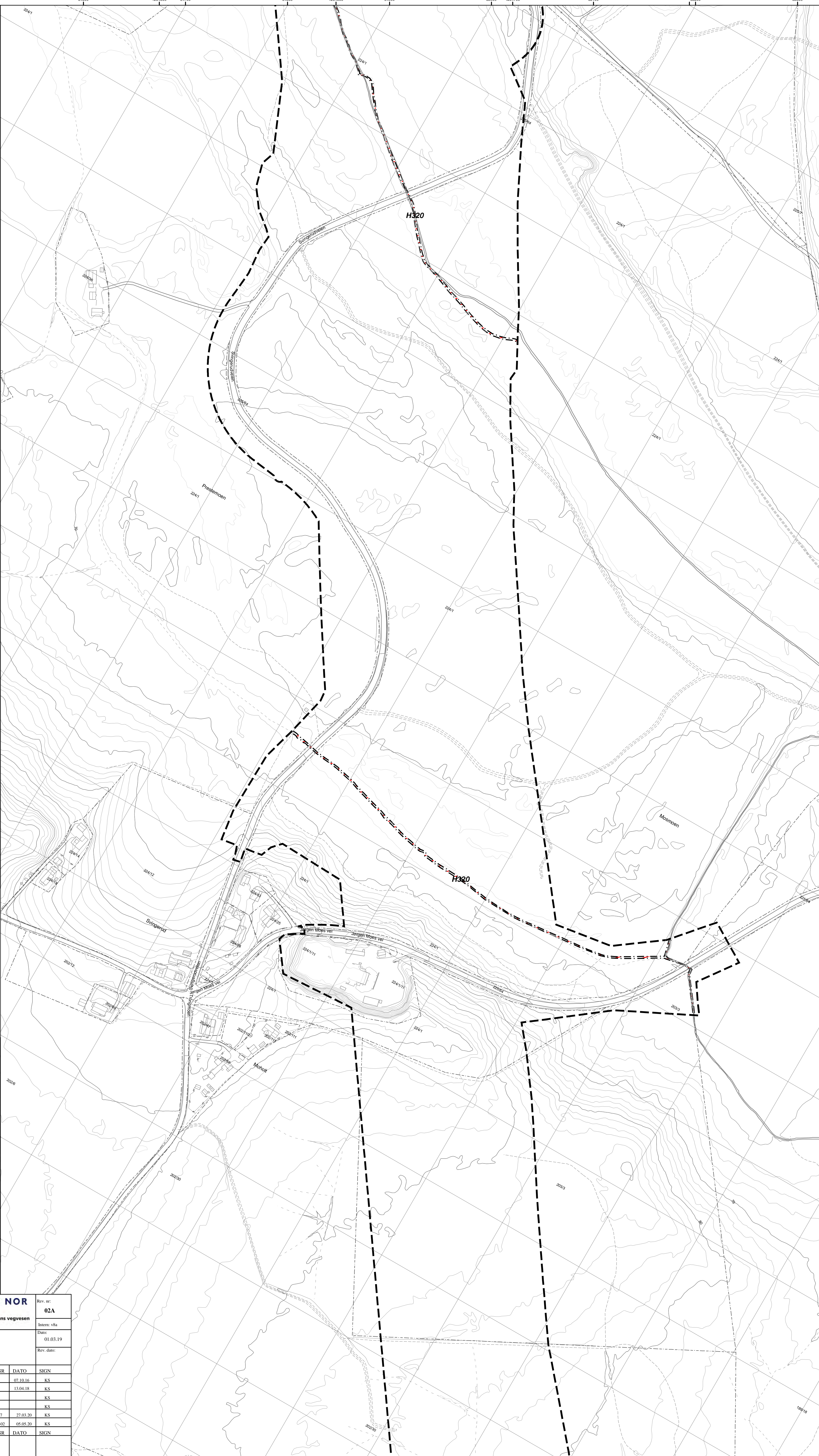


Rev. nr.:
02A
Intern: v8a
Dato:
01.03.19
Rev. dato:

REGULERINGSPLAN med bestemmelser
Fellesprosjektet Ringeriksbanen og E16 Høgstet-Hønefoss
Vert.nivå 2, kartutsnitt 24 av 38 - Svingerud

SAKSBEHANDLING IFLG. PLAN- OG BYGNINGSLOVEN	SAK.NR	DATO	SIGN
Ansøker / oppstartsvær		07.10.16	KS
1. gangs behandling / Bane NOR / SVV sitt utlegningsveshak, jf. PBL §3.7, 3. ledd		13.04.18	KS
Offentlig ettersyn fra 19.04.2018 til 24.06.2018			KS
Offentlig ettersyn av revisjonen/planforslag fra 16.11.2018 til 22.01.2019			KS
Vedtak Kommunal- og moderniseringsdepartementet	15/4447	27.03.20	KS
Kommisjonen	2020/3402	05.05.20	KS

Kommunal- og moderniseringsdepartementet




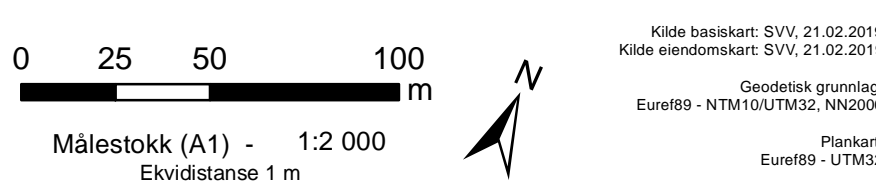
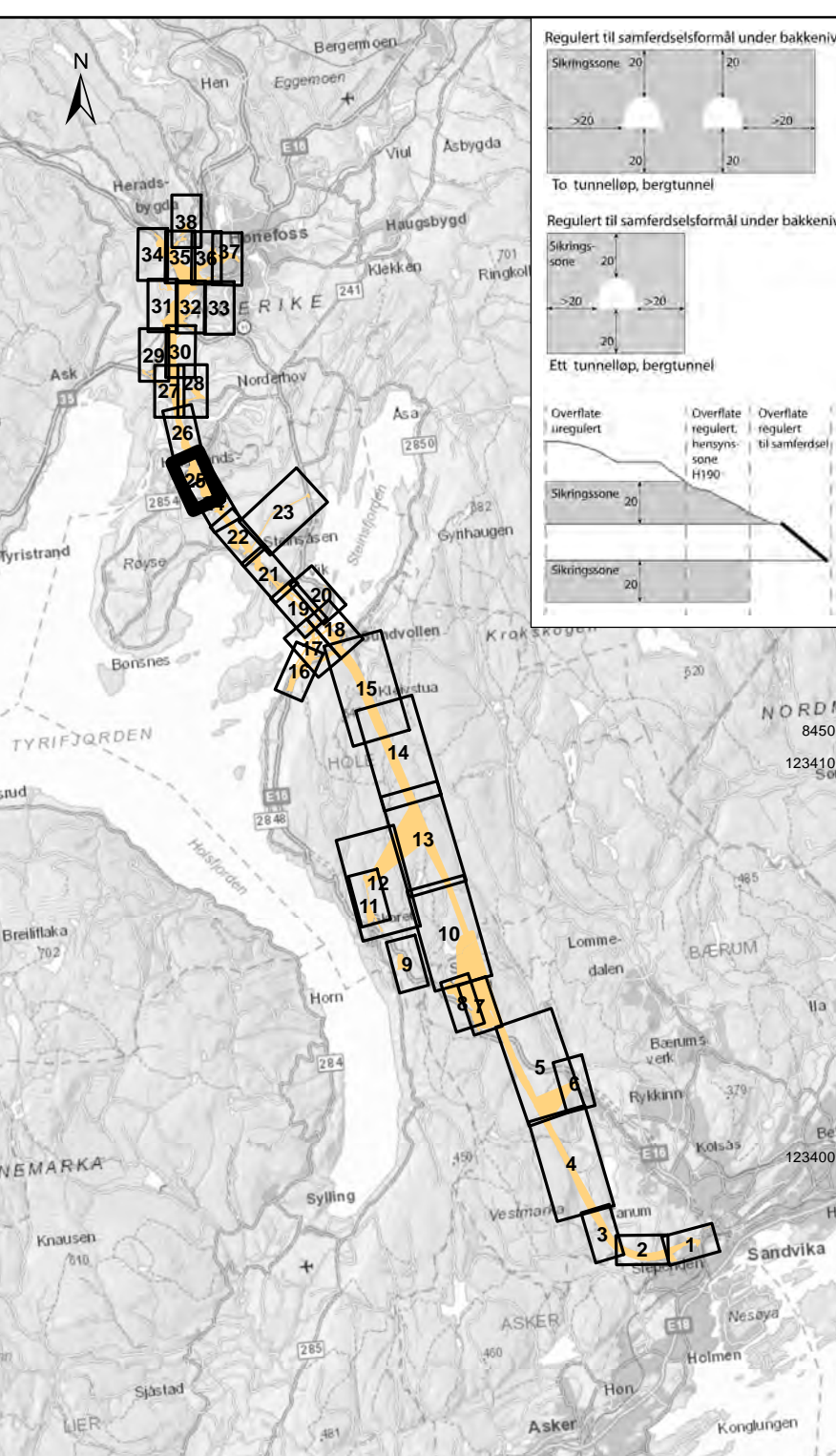
1233000 85400 85500 1233100 85600 85700 1233200 85800 85900 1233300 86000 86100 1233400 86200

PBL § 12-6 HENSYNSSONER
a. Sikrings-, stay og faresone

 H310 - Ras- og skredfare
 H320 - Flomfare

ILLUSTRASJONSLINJER OG -SYMBOLER

 Teiggrense



Kilde basiskart: SVV 31.02.2019
Kilde eierskartsart: SVV 21.02.2019

Geodetisk grunnlag: Euref89 - NTM10/UTM32, NN2000
Planark: Euref89 - UTM32

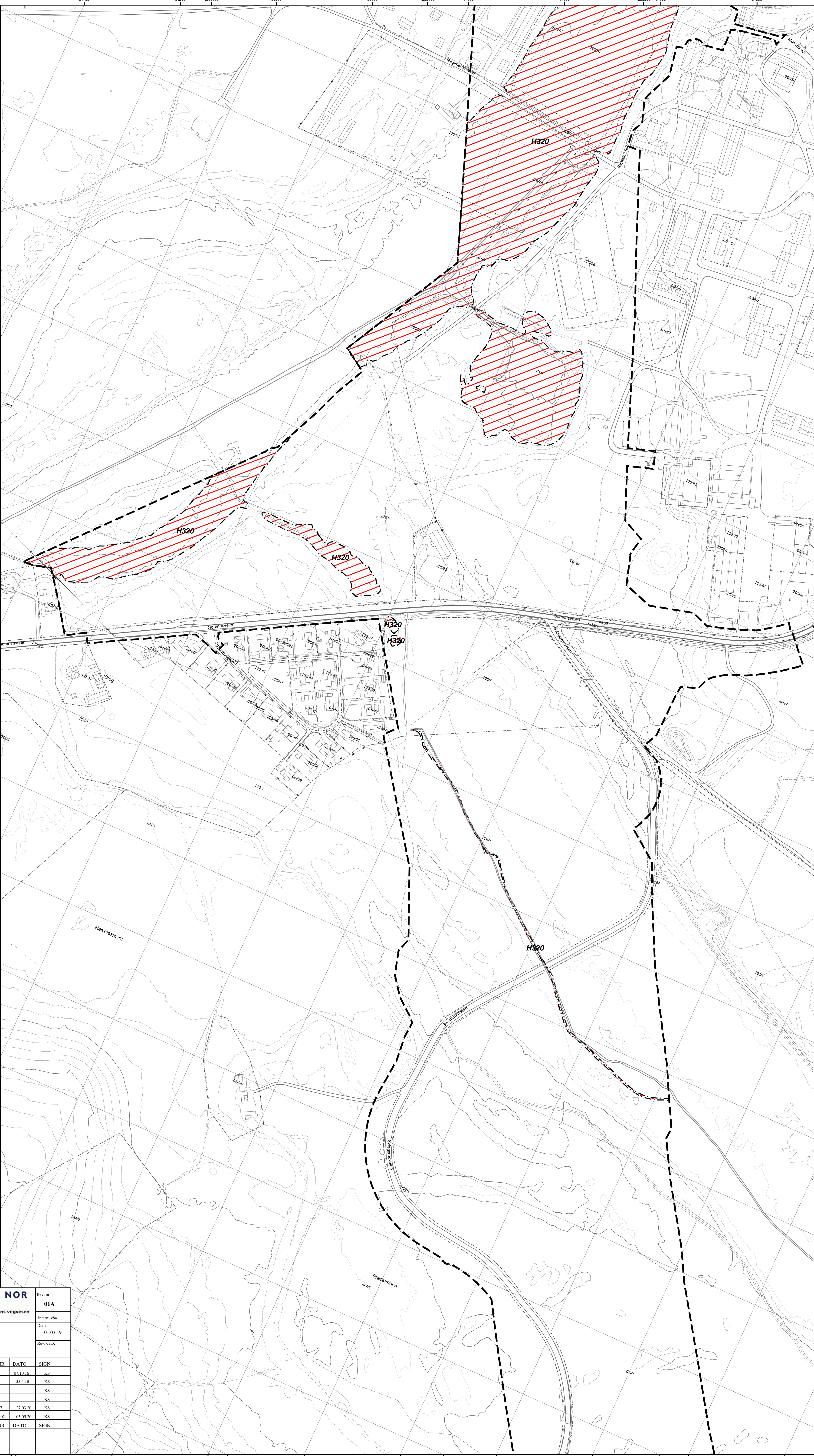
FORSLAGSSTILLER:
 Bane NOR
 Statens vegvesen

Rev. nr.: 01A
Intern: v8a
Dato: 01.03.19
Rev. dato:

REGULERINGSPLAN med bestemmelser
 Fellesprosjektet Ringeriksbanen og E16 Høgstet-Hønefoss
 Vert.nivå 2, kartutsnitt 25 av 38 - Helgelandsmoen

SAKSBEHANDLING IFLG. PLAN- OG BYGNINGSLOVEN	SAK.NR	DATO	SIGN
Årsmøte / oppstartsmøte		07.10.16	KS
1. gangs behandling / Bane NOR / SVV sitt utleggingsveshok, if. PBL §3-7, 3. ledd		13.04.18	KS
Offentlig ettersyn fra 19.04.2018 til 24.06.2018			KS
Offentlig ettersyn av revisjonen/ettersyn fra 16.11.2018 til 22.01.2019			KS
Vedtak Kommunal- og moderniseringsdepartementet	15/4447	27.03.20	KS
Kommisjonen	2020/0402	05.05.20	KS

Kommunal- og moderniseringsdepartementet



Utgitt Mai 2020

Utgitt av Bane NOR SF

Foto Bane NOR SF og Statens vegvesen

Postadresse Bane NOR SF, Postboks 4350, N-2308 Hamar

Epost postmottak@banenor.no

05280

Sentralbord/vakttelefon