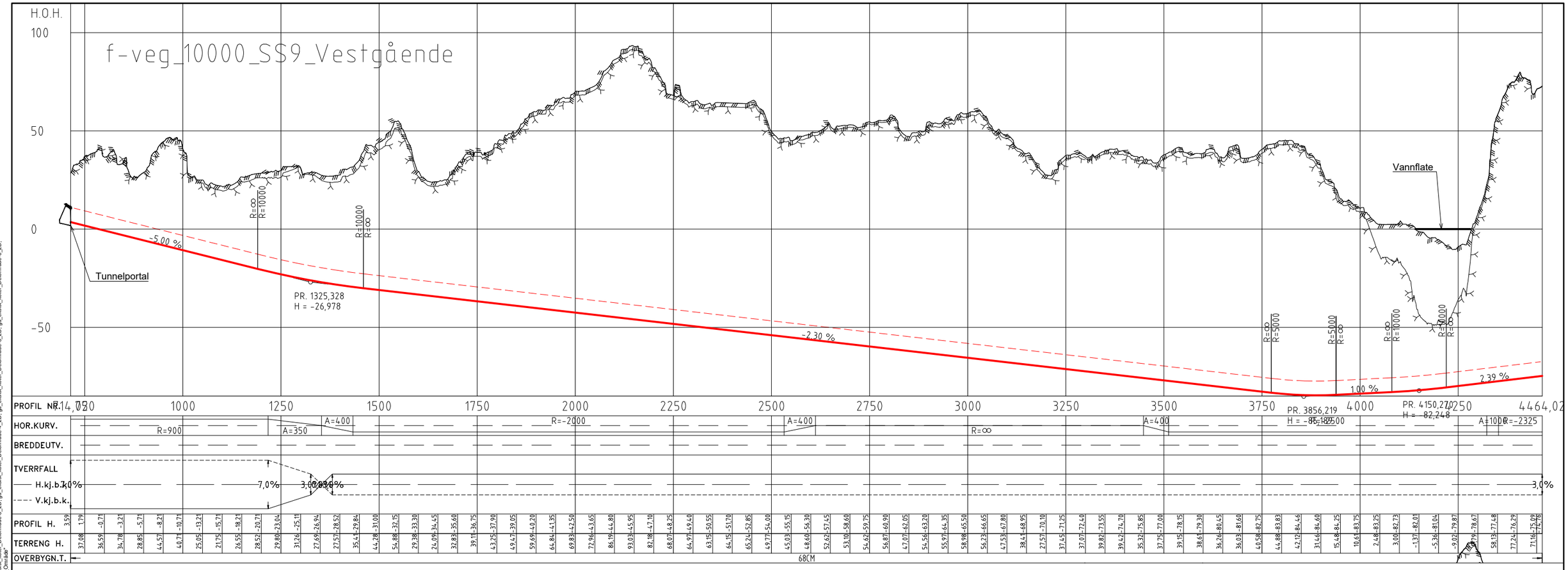

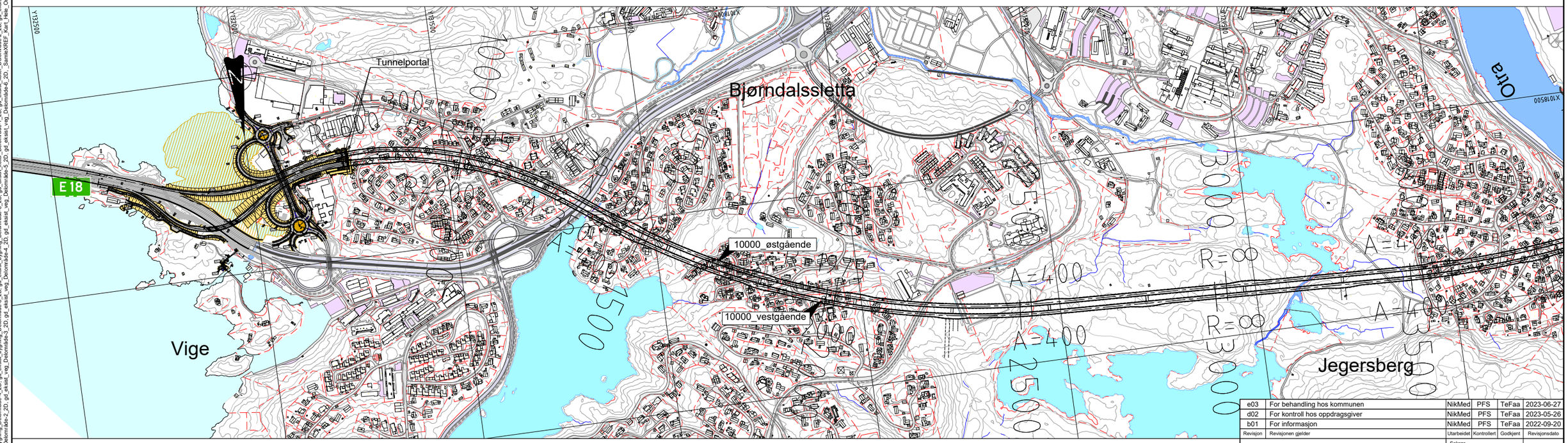

Tegnforklaring

- Kjøreareal
- Gang- og sykkelvei
- Skråningsutslag, grøfter, Sideområder
- Trafikkdelere / rabatter
- Rekkverk
- Støttemur
- Teiggrense
- 000 VIPS-henvisning

1:5000 0 100 200 300 400 500 m

e03	For behandling hos kommunen	NikMed	PFS	TeFaa	2023-06-27
d02	For kontroll hos oppdragsgiver	NikMed	PFS	TeFaa	2023-05-26
b01	For informasjon	NikMed	PFS	TeFaa	2022-09-20
Revisjon	Revisjonen gjelder	Utarbeidet	Kontrollert	Godkjent	Revisjonsdato

Saksnr.

NyeVeier

Utført av: Norconsult

Tegningsdato	20.09.2022
Bestiller	Thomas K. Jensen
Produsert for	Nye Veier AS
Prosjektnummer	115100
Arkivreferanse	100421
Byggverk nummer	
Koordinatsystem	NTM 7
Høydesystem	NN2000
Målestokk A1	1:5000/1000
Halv målestokk A3	1:10000/2000

E18 Ytre ringvei
Plan og lengdeprofil 714,02 - 4464,02
Primærveg tunnel vestgående

Reguleringsplan

Utarbeidet av	Kontrollert av	Godkjent av	Konsulentarkiv	Tegningsnummer/ revisjon
NikMed	PFS	TeFaa	5206182	C101 e03

"X:\norloppdrag\Sandvika\320161\62081828\BIM\VegAnlfil\Lay_C_SS9_dwg - PFS = Plotstt: 2022-09-22, 07:57:05 - LAYOUT = C101_vestgående - XREF = v_t-geom_veg_gh_mjlvann, gd_eksist_matrikkel_hele_område_2D, t_t-geom_veg_ss9_2_skr, gd_eksist_trafikkveg_Delområde-8_2D, gd_eksist_vann_Delområde-8_2D, gd_eksist_bane_Delområde-8_2D, gd_eksist_bygning_Delområde-8_2D, gd_eksist_koter_Delområde-8_2D, gd_eksist_veg_Delområde-8_2D, t_t-geom_veg_ss9_skravur, t_t-geom_veg_VS2.4_skravur, t_t-geom_tunnel_sprengingsprofil, t_kon_Gaustatoppen_2D, t_kon_Dalane_2D, t_kon_Vige_2D, _SamlexXREF_Konstruksjon, v_t_geom_veg_DS14_skravur, v_t-geom_veg_gh_Kløfjestø, t_t-geom_veg_ss9_3_skr, gd_eksist_vann_Delområde-3_2D, gd_eksist_bygning_Delområde-3_2D, gd_eksist_trafikkveg_Delområde-3_2D, gd_eksist_bane_Delområde-3_2D, gd_eksist_koter_Delområde-3_2D, gd_eksist_veg_Delområde-3_2D, t_K90-Veg-72200_002, t_D_K90-Veg-72200_001, t_D_K90-Veg-72200_000, t_K90-Veg-10000_006, _SamlexXREF_Varodbrua, gd_eksist_bygning_Delområde-7_2D, gd_eksist_koter_Delområde-7_2D, gd_eksist_veg_Delområde-7_2D, gd_eksist_bane_Delområde-7_2D, gd_eksist_vann_Delområde-7_2D, gd_eksist_trafikkveg_Delområde-7_2D, t_K90-Veg-61100_000, t_D_K90-Veg-61000_002, t_D_K90-Veg-60000_005, t_D_K90-Veg-40000_005, t_C_K90-Veg-11000_001, t_K_K10-FFB-Landkar-1_007, t_C_K90-Veg-10000_006, _SamlexXREF_Kart_Hele_Område, gd_eksist_trafikkveg_Delområde-1_2D, gd_eksist_ledning_Delområde-1_2D, gd_eksist_bygning_Delområde-1_2D, gd_eksist_vann_Delområde-1_2D, gd_eksist_bane_Delområde-1_2D, gd_eksist_koter_Delområde-1_2D, gd_eksist_veg_Delområde-1_2D, gd_eksist_trafikkveg_Delområde-2_2D, gd_eksist_ledning_Delområde-2_2D, gd_eksist_bygning_Delområde-2_2D, gd_eksist_vann_Delområde-2_2D, gd_eksist_bane_Delområde-2_2D, gd_eksist_koter_Delområde-2_2D, gd_eksist_veg_Delområde-2_2D, gd_eksist_trafikkveg_Delområde-3_2D, gd_eksist_ledning_Delområde-3_2D, gd_eksist_bygning_Delområde-3_2D, gd_eksist_vann_Delområde-3_2D, gd_eksist_bane_Delområde-3_2D, gd_eksist_koter_Delområde-3_2D, gd_eksist_veg_Delområde-3_2D, gd_eksist_trafikkveg_Delområde-4_2D, gd_eksist_ledning_Delområde-4_2D, gd_eksist_bygning_Delområde-4_2D, gd_eksist_vann_Delområde-4_2D, gd_eksist_bane_Delområde-4_2D, gd_eksist_koter_Delområde-4_2D, gd_eksist_veg_Delområde-4_2D, gd_eksist_trafikkveg_Delområde-5_2D, gd_eksist_ledning_Delområde-5_2D, gd_eksist_bygning_Delområde-5_2D, gd_eksist_vann_Delområde-5_2D, gd_eksist_bane_Delområde-5_2D, gd_eksist_koter_Delområde-5_2D, gd_eksist_veg_Delområde-5_2D, gd_eksist_trafikkveg_Delområde-6_2D, gd_eksist_ledning_Delområde-6_2D, gd_eksist_bygning_Delområde-6_2D, gd_eksist_vann_Delområde-6_2D, gd_eksist_bane_Delområde-6_2D, gd_eksist_koter_Delområde-6_2D, gd_eksist_veg_Delområde-6_2D, gd_eksist_trafikkveg_Delområde-7_2D, gd_eksist_ledning_Delområde-7_2D, gd_eksist_bygning_Delområde-7_2D, gd_eksist_vann_Delområde-7_2D, gd_eksist_bane_Delområde-7_2D, gd_eksist_koter_Delområde-7_2D, gd_eksist_veg_Delområde-7_2D, gd_eksist_trafikkveg_Delområde-8_2D, gd_eksist_ledning_Delområde-8_2D, gd_eksist_bygning_Delområde-8_2D, gd_eksist_vann_Delområde-8_2D, gd_eksist_bane_Delområde-8_2D, gd_eksist_koter_Delområde-8_2D, gd_eksist_veg_Delområde-8_2D, t_K90-Veg-72100_000, t_K90-Veg-72200_002, t_D_K90-Veg-72200_001, t_D_K90-Veg-72200_000, t_K90-Veg-10000_006, _SamlexXREF_Varodbrua, gd_eksist_bygning_Delområde-7_2D, gd_eksist_koter_Delområde-7_2D, gd_eksist_veg_Delområde-7_2D, gd_eksist_bane_Delområde-7_2D, gd_eksist_vann_Delområde-7_2D, gd_eksist_trafikkveg_Delområde-7_2D, t_K90-Veg-61100_000, t_D_K90-Veg-61000_002, t_D_K90-Veg-60000_005, t_D_K90-Veg-40000_005, t_C_K90-Veg-11000_001, t_K_K10-FFB-Landkar-1_007, t_C_K90-Veg-10000_006, _SamlexXREF_Kart_Hele_Område

"X:\norkoppdrag\Sandvika\620616\620618\2\BIM\VegAnlRiLay_C_SS9_dwg - PFS - Plotdat: 2022-09-22, 07:55:55 - LAYOUT = C102_vestgående - XREF = v_t-geom_veg_gh_miljørom, gd_eksist_matrikkel_hele_område_2D, t_t-geom_veg_ss9_C_M5000, A_tegnforklaring, t-ramme_32-p1-v01, f-veg_kvma_skravur, v_t-geom_veg_ss9_skravur, t_t-geom_tunnel_sprengningsprofil, t_kon_Gaulfatteren_2D, t_kon_Dalane_2D, t_kon_Vigo_2D, _SamlеXREF_Konstruksjon, v_t_geom_veg_DS14_skravur, v_t-geom_veg_gh_Kjettelsli, t_t-geom_veg_ss9_2, t_t-geom_veg_VS2.4_skravur, t_t-geom_tunnel_sprengningsprofil, t_kon_Dalane_2D, t_kon_Vigo_2D, gd_eksist_vann_Delområde-1_2D, gd_eksist_vann_Delområde-2_2D, gd_eksist_vann_Delområde-3_2D, gd_eksist_vann_Delområde-4_2D, gd_eksist_vann_Delområde-5_2D, gd_eksist_vann_Delområde-6_2D, gd_eksist_vann_Delområde-7_2D, gd_eksist_bane_Delområde-1_2D, gd_eksist_bane_Delområde-2_2D, gd_eksist_bane_Delområde-3_2D, gd_eksist_bane_Delområde-4_2D, gd_eksist_bane_Delområde-5_2D, gd_eksist_bane_Delområde-6_2D, gd_eksist_bane_Delområde-7_2D, gd_eksist_trakorveg_Delområde-1_2D, gd_eksist_trakorveg_Delområde-2_2D, gd_eksist_trakorveg_Delområde-3_2D, gd_eksist_trakorveg_Delområde-4_2D, gd_eksist_trakorveg_Delområde-5_2D, gd_eksist_trakorveg_Delområde-6_2D, gd_eksist_trakorveg_Delområde-7_2D, gd_eksist_ledning_Delområde-1_2D, gd_eksist_ledning_Delområde-2_2D, gd_eksist_ledning_Delområde-3_2D, gd_eksist_ledning_Delområde-4_2D, gd_eksist_ledning_Delområde-5_2D, gd_eksist_ledning_Delområde-6_2D, gd_eksist_ledning_Delområde-7_2D, gd_eksist_bygning_Delområde-1_2D, gd_eksist_bygning_Delområde-2_2D, gd_eksist_bygning_Delområde-3_2D, gd_eksist_bygning_Delområde-4_2D, gd_eksist_bygning_Delområde-5_2D, gd_eksist_bygning_Delområde-6_2D, gd_eksist_bygning_Delområde-7_2D, gd_eksist_koter_Delområde-1_2D, gd_eksist_koter_Delområde-2_2D, gd_eksist_koter_Delområde-3_2D, gd_eksist_koter_Delområde-4_2D, gd_eksist_koter_Delområde-5_2D, gd_eksist_koter_Delområde-6_2D, gd_eksist_koter_Delområde-7_2D, gd_eksist_veg_Delområde-1_2D, gd_eksist_veg_Delområde-2_2D, gd_eksist_veg_Delområde-3_2D, gd_eksist_veg_Delområde-4_2D, gd_eksist_veg_Delområde-5_2D, gd_eksist_veg_Delområde-6_2D, gd_eksist_veg_Delområde-7_2D, gd_eksist_matrikkel_hele_område_2D, t_t-geom_veg_gh_miljørom, gd_eksist_matrikkel_hele_område_2D, t_t-geom_veg_ss9_skravur, t_t-geom_veg_ss9_gh_Kjettelsli, t_t-geom_veg_ss9_2, t_t-geom_tunnel_sprengningsprofil, t_kon_Gaulfatteren_2D, t_kon_Dalane_2D, t_kon_Vigo_2D, _SamlеXREF_Konstruksjon, v_t_geom_veg_DS14_skravur, v_t-geom_veg_gh_Kjettelsli, t_t-geom_veg_ss9_2, t_t-geom_veg_VS2.4_skravur, t_t-geom_tunnel_sprengningsprofil, t_kon_Gaulfatteren_2D, t_kon_Dalane_2D, t_kon_Vigo_2D, gd_eksist_vann_Delområde-1_2D, gd_eksist_vann_Delområde-2_2D, gd_eksist_vann_Delområde-3_2D, gd_eksist_vann_Delområde-4_2D, gd_eksist_vann_Delområde-5_2D, gd_eksist_vann_Delområde-6_2D, gd_eksist_vann_Delområde-7_2D, gd_eksist_bane_Delområde-1_2D, gd_eksist_bane_Delområde-2_2D, gd_eksist_bane_Delområde-3_2D, gd_eksist_bane_Delområde-4_2D, gd_eksist_bane_Delområde-5_2D, gd_eksist_bane_Delområde-6_2D, gd_eksist_bane_Delområde-7_2D, gd_eksist_trakorveg_Delområde-1_2D, gd_eksist_trakorveg_Delområde-2_2D, gd_eksist_trakorveg_Delområde-3_2D, gd_eksist_trakorveg_Delområde-4_2D, gd_eksist_trakorveg_Delområde-5_2D, gd_eksist_trakorveg_Delområde-6_2D, gd_eksist_trakorveg_Delområde-7_2D, gd_eksist_ledning_Delområde-1_2D, gd_eksist_ledning_Delområde-2_2D, gd_eksist_ledning_Delområde-3_2D, gd_eksist_ledning_Delområde-4_2D, gd_eksist_ledning_Delområde-5_2D, gd_eksist_ledning_Delområde-6_2D, gd_eksist_ledning_Delområde-7_2D, gd_eksist_bygning_Delområde-1_2D, gd_eksist_bygning_Delområde-2_2D, gd_eksist_bygning_Delområde-3_2D, gd_eksist_bygning_Delområde-4_2D, gd_eksist_bygning_Delområde-5_2D, gd_eksist_bygning_Delområde-6_2D, gd_eksist_bygning_Delområde-7_2D, gd_eksist_koter_Delområde-1_2D, gd_eksist_koter_Delområde-2_2D, gd_eksist_koter_Delområde-3_2D, gd_eksist_koter_Delområde-4_2D, gd_eksist_koter_Delområde-5_2D, gd_eksist_koter_Delområde-6_2D, gd_eksist_koter_Delområde-7_2D, gd_eksist_veg_Delområde-1_2D, gd_eksist_veg_Delområde-2_2D, gd_eksist_veg_Delområde-3_2D, gd_eksist_veg_Delområde-4_2D, gd_eksist_veg_Delområde-5_2D, gd_eksist_veg_Delområde-6_2D, gd_eksist_veg_Delområde-7_2D, t_Hele_Område

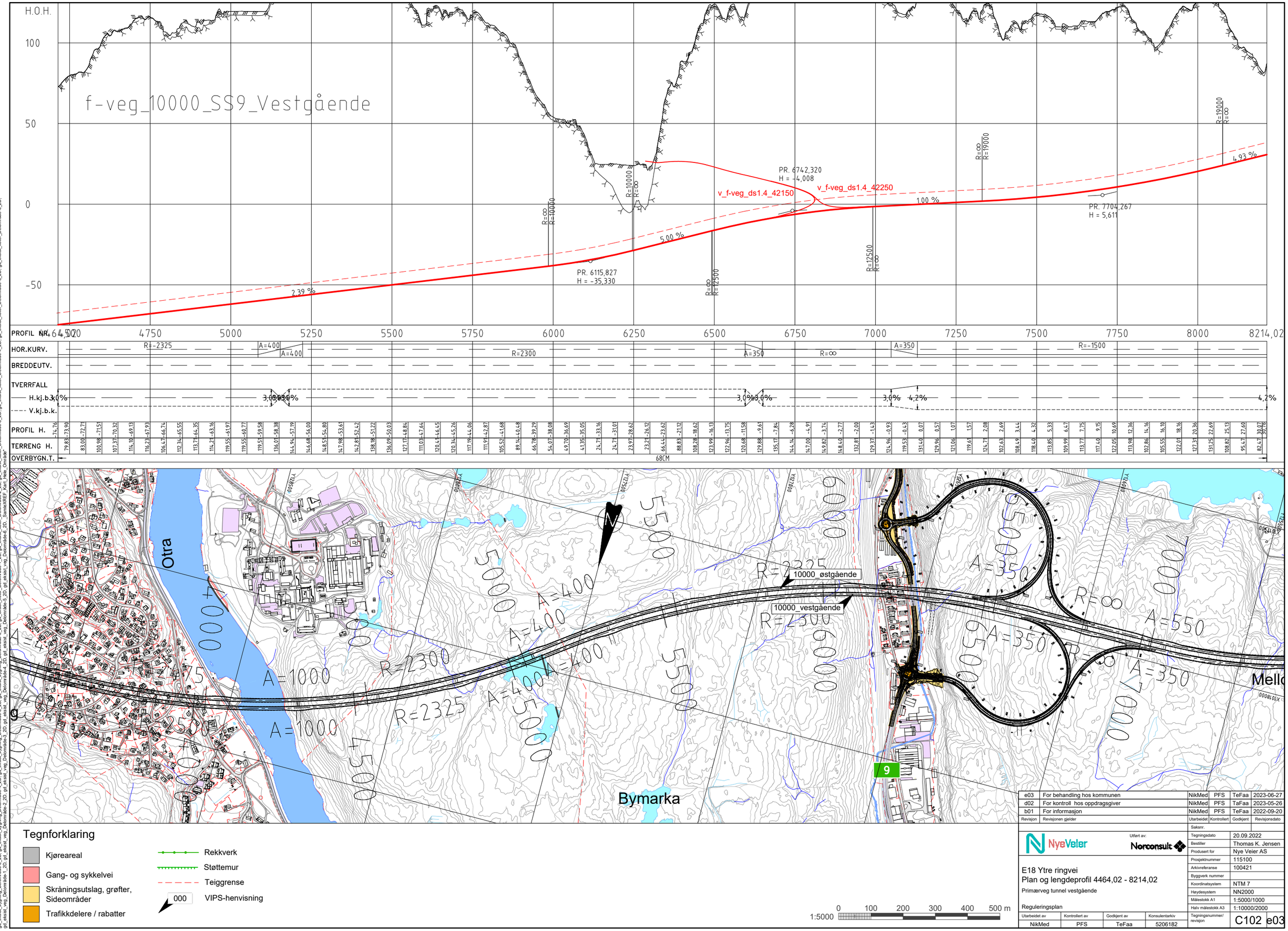

Tegnforklaring

- Kjøreareal
- Gang- og sykkelvei
- Skråningsutslag, grøfter, Sideområder
- Trafikkdelere / rabatter
- Rekkverk
- Støttemur
- Teiggrense
- 000 VIPS-henvisning

1:5000 0 100 200 300 400 500 m

e03	For behandling hos kommunen	NikMed	PFS	TeFaa	2023-06-27
d02	For kontroll hos oppdragsgiver	NikMed	PFS	TeFaa	2023-05-26
b01	For informasjon	NikMed	PFS	TeFaa	2022-09-20
Revisjon	Revisjonen gjelder	Utarbeidet	Kontrollert	Godkjent	Revisjonsdato

Saksnr.

NyeVeier

Utført av: Norconsult

Tegningsdato	20.09.2022
Bestiller	Thomas K. Jensen
Produsert for	Nye Veier AS
Prosjektnummer	115100
Arkivreferanse	100421
Byggverk nummer	
Koordinatsystem	NTM 7
Høydesystem	NN2000
Målestokk A1	1:5000/1000
Halv målestokk A3	1:10000/2000

E18 Ytre ringvei

Plan og lengdeprofil 4464,02 - 8214,02

Primærveg tunnel vestgående

Reguleringsplan

Utarbeidet av	Kontrollert av	Godkjent av	Konsulentarkiv	Tegningsnummer/ revisjon
NikMed	PFS	TeFaa	5206182	C102 e03

PROFIL NR.	8214,02 · 8250 · 8500 · 8750 · 9000 · 9250 · 9500 · 9750 · 10000 · 10250 · 10500 · 10750 · 11000 · 11250 · 11500 · 11750 · 11964,02
HOR.KURV.	R=-1500 · A=350 · R=-3712,5 · A=350 · A=350,061 · R=1994,75
BREDDEUTV.	
TVERRFALL — H.kj.b.k. / V.kj.b.k.	4,2% · 4,2% 3,0% · 3,0% 0,0% 3,0% · 3,0%
PROFIL H.	30,76 · 32,53 · 35,00 · 37,47 · 39,93 · 42,40 · 44,87 · 47,33 · 49,80 · 52,27 · 54,73 · 57,20 · 59,67 · 62,13 · 64,60 · 67,07 · 69,53 · 72,00 · 74,47 · 76,93 · 79,40 · 81,85 · 84,13 · 86,19 · 88,03 · 89,65 · 91,05 · 92,24 · 93,21 · 93,96 · 94,51 · 94,84 · 94,97 · 94,89 · 94,61 · 94,12 · 93,85
TERRENG H.	89,23 · 86,64 · 91,69 · 88,12 · 73,17 · 75,73 · 100,31 · 113,47 · 121,52 · 121,18 · 120,77 · 132,66 · 137,06 · 134,02 · 132,40 · 149,57 · 156,38 · 164,67 · 156,44 · 152,04 · 138,00 · 165,92 · 169,33 · 155,20 · 124,11 · 136,29 · 161,67 · 147,10
OVERBYGN.T.	68CM

Tegnforklaring

- Kjøreareal
- Gang- og sykkelvei
- Skråningsutslag, grøfter, Sideområder
- Trafikkdelere / rabatter
- Rekkverk
- Støttemur
- Teiggrense
- 000 VIPS-henvisning

0 100 200 300 400 500 m
1:5000

Revisjon	Revisjonen gjelder	Utarbeidet	Kontrollert	Godkjent	Revisjonsdato
e03	For behandling hos kommunen	NikMed	PFS	TeFaa	2023-06-27
d02	For kontroll hos oppdragsgiver	NikMed	PFS	TeFaa	2023-05-26
b01	For informasjon	NikMed	PFS	TeFaa	2022-09-20

NyeVeier — Utført av: Norconsult

E18 Ytre ringvei
Plan og lengdeprofil 8214,02 - 9628,05
Primærveg tunnel vestgående

Reguleringsplan

Utarbeidet av	Kontrollert av	Godkjent av	Konsulentarkiv
NikMed	PFS	TeFaa	5206182

Saksnr.	
Tegningsdato	20.09.2022
Bestiller	Thomas K. Jensen
Produsert for	Nye Veier AS
Prosjektnummer	115100
Arkivreferanse	100421
Byggverk nummer	
Koordinatsystem	NTM 7
Høydesystem	NN2000
Målestokk A1	1:5000/1000
Halv målestokk A3	1:10000/2000
Tegningsnummer/ revisjon	C103 e03

PROFIL NR.	683	750	1000	1250	1500	1750	2000	2250	2500	2750	3000	3250	3500	3750	4000	4250	4433

HOR.KURV.: R=600 A=300 R=925 A=350 A=400 R=-1975 A=400 R=∞ A=400 A=1000 R=-2300

BREDDEUTV.

TVERRFALL
H.kj.b.k. 8,0% 8,0% 6,9% 6,9% 3,0% 3,0% 3,0% 3,0%
V.kj.b.k.

PROFIL H.	TERRENG H.
4,05	
3,22	25,98
0,77	30,38
-1,68	32,30
-4,13	25,79
-6,58	25,83
-9,03	31,00
-11,48	23,57
-13,93	22,01
-16,38	22,75
-18,83	31,08
-21,28	32,60
-23,56	31,33
-25,60	27,01
-27,39	23,94
-28,92	28,16
-30,21	37,54
-31,37	45,56
-32,53	47,09
-33,68	23,69
-34,84	23,97
-36,00	29,67
-37,16	40,21
-38,32	43,41
-39,48	51,21
-40,63	61,31
-41,79	65,44
-42,95	69,61
-44,11	80,01
-45,27	90,70
-46,43	83,39
-47,58	67,28
-48,74	63,64
-49,90	62,92
-51,06	64,35
-52,22	64,07
-53,38	64,23
-54,54	47,27
-55,69	46,24
-56,85	48,24
-58,01	52,38
-59,17	51,36
-60,33	49,65
-61,49	47,58
-62,64	45,82
-63,80	53,40
-64,96	58,16
-66,12	59,12
-67,28	46,03
-68,44	40,73
-69,59	31,68
-70,75	29,53
-71,91	29,19
-73,07	29,52
-74,23	35,72
-75,39	35,88
-76,54	33,86
-77,70	40,58
-78,86	36,99
-80,02	41,01
-81,18	42,92
-82,34	36,79
-83,48	42,98
-84,29	41,93
-84,59	36,53
-84,39	22,59
-83,90	9,86
-83,40	2,47
-82,89	3,09
-82,21	1,51
-81,29	-3,33
-80,13	-9,87
-78,94	3,08
-77,74	58,72
-76,55	75,88
-75,35	62,38
-74,56	

OVERBYGN.T. 68CM

Tegnforklaring

- Kjøreareal
- Gang- og sykkelvei
- Skråningsutslag, grøfter, Sideområder
- Trafikkdelere / rabatter
- Teiggrense
- 000 VIPS-henvisning

1:5000 — 0 100 200 300 400 500 m

Revisjon	Revisjonen gjelder	Utarbeidet	Kontrollert	Godkjent	Revisjonsdato
e03	For behandling hos kommunen	NikMed	PFS	TeFaa	2023-06-27
d02	For kontroll hos oppdragsgiver	NikMed	PFS	TeFaa	2023-05-26
b01	For informasjon	NikMed	PFS	TeFaa	2022-09-20

NyeVeier — Utført av: Norconsult

E18 Ytre ringvei
Plan og lengdeprofil 683 - 4433
Primærveg tunnel østgående

Reguleringsplan

Utarbeidet av	Kontrollert av	Godkjent av	Konsulentarkiv
NikMed	PFS	TeFaa	5206182

Saksnr.	
Tegningsdato	20.09.2022
Bestiller	Thomas K. Jensen
Produsert for	Nye Veier AS
Prosjektnummer	115100
Arkivreferanse	100421
Byggverk nummer	
Koordinatsystem	NTM 7
Høydesystem	NN2000
Målestokk A1	1:5000/1000
Halv målestokk A3	1:10000/2000
Tegningsnummer/ revisjon	C201 e03

"X:\nor\oppdrag\Sandvika\520\61\5206182\BIM\Veg\Arkfil\Lay_C_SS9_.dwg - PFS - Plottet: 2022-09-22, 07:51:57 - LAYOUT = C201_østgående - XREF = v_t-geom_veg_gh_mjåvann, gd_eksist_matrikkel_hele_område_2D, t_t-geom_veg_ss9_CL_M5000, A_tegnforklaring, t-ramme, 32-p1-v01_f-veg_kvmø_skravur, v_t-geom_veg_gh_skravur, ..._SamleXREF_Kart_Hele_Område"

PROFIL H.	TERRENG H.
-74,56	71,73
-74,15	75,08
-72,96	91,85
-71,76	100,62
-70,57	107,66
-69,37	114,35
-68,18	105,16
-66,98	108,07
-65,79	110,62
-64,59	112,70
-63,39	119,66
-62,20	119,61
-61,00	123,05
-59,81	129,89
-58,61	130,80
-57,42	137,42
-56,22	133,50
-55,03	139,07
-53,83	139,00
-52,63	133,82
-51,44	135,19
-50,24	127,86
-49,05	116,59
-47,85	114,65
-46,66	118,05
-45,46	113,63
-44,26	114,99
-43,07	106,97
-41,87	96,90
-40,68	77,48
-39,48	60,18
-38,29	49,88
-37,01	41,75
-35,49	24,41
-33,72	24,61
-31,70	23,70
-29,43	23,28
-26,95	65,97
-24,45	86,31
-21,95	95,02
-19,45	120,14
-16,96	112,12
-14,63	113,69
-12,47	129,59
-10,50	135,27
-8,70	139,96
-7,08	145,92
-5,64	147,65
-4,38	141,78
-3,30	138,91
-2,40	129,13
-1,67	130,29
-1,12	116,59
-0,62	130,85
-0,12	127,43
0,38	125,70
0,88	112,84
1,38	117,84
1,89	108,37
2,51	108,02
3,27	111,57
4,16	116,09
5,17	111,69
6,32	109,60
7,61	115,90
9,02	119,00
10,57	118,78
12,24	97,38
14,05	96,69
15,99	113,87
18,07	114,38
20,27	122,58
22,61	104,29
25,07	83,26
27,57	74,70
30,07	
31,72	

Tegnforklaring

- Kjøreareal
- Gang- og sykkelvei
- Skråningsutslag, grøfter, Sideområder
- Trafikkdelere / rabatter
- Rekkverk
- Støttemur
- Teiggrense
- 000 VIPS-henvisning

1:5000 — 0 100 200 300 400 500 m

Revisjon	Revisjonen gjelder	Utarbeidet	Kontrollert	Godkjent	Revisjonsdato
e03	For behandling hos kommunen	NikMed	PFS	TeFaa	2023-06-27
d02	For kontroll hos oppdragsgiver	NikMed	PFS	TeFaa	2023-05-26
b01	For informasjon	NikMed	PFS	TeFaa	2022-09-20

NyeVeier — Utført av: Norconsult

E18 Ytre ringvei
Plan og lengdeprofil 4433 - 8183
Primærveg tunnel østgående

Reguleringsplan

Utarbeidet av	Kontrollert av	Godkjent av	Konsulentarkiv
NikMed	PFS	TeFaa	5206182

Saksnr.	
Tegningsdato	20.09.2022
Bestiller	Thomas K. Jensen
Produsert for	Nye Veier AS
Prosjektnummer	115100
Arkivreferanse	100421
Byggverk nummer	
Koordinatsystem	NTM 7
Høydesystem	NN2000
Målestokk A1	1:5000/1000
Halv målestokk A3	1:10000/2000
Tegningsnummer/ revisjon	C202 e03

Tegnforklaring

- Kjøreareal
- Gang- og sykkelvei
- Skråningsutslag, grøfter, Sideområder
- Trafikkdelere / rabatter
- Rekkverk
- Støttemur
- Teiggrense
- 000 VIPS-henvisning

1:5000 — 0 100 200 300 400 500 m

Revisjon	Revisjonen gjelder	Utarbeidet	Kontrollert	Godkjent	Revisjonsdato
e03	For behandling hos kommunen	NikMed	PFS	TeFaa	2023-06-27
d02	For kontroll hos oppdragsgiver	NikMed	PFS	TeFaa	2023-05-26
b01	For informasjon	NikMed	PFS	TeFaa	2022-09-20

NyeVeier — Utført av: Norconsult

E18 Ytre ringvei
Plan og lengdeprofil 8183 - 9562,23
Primærveg tunnel østgående

Reguleringsplan

Utarbeidet av	Kontrollert av	Godkjent av	Konsulentarkiv
NikMed	PFS	TeFaa	5206182

Saksnr.	
Tegningsdato	20.09.2022
Bestiller	Thomas K. Jensen
Produsert for	Nye Veier AS
Prosjektnummer	115100
Arkivreferanse	100421
Byggverk nummer	
Koordinatsystem	NTM 7
Høydesystem	NN2000
Målestokk A1	1:5000/1000
Halv målestokk A3	1:10000/2000
Tegningsnummer/ revisjon	C203 e03

Kai

Bru

Kulvert

Tunnelportal

71300
21300
41100
21600
71400
71200
41300
71100
11200
61100
21700
21200
11100
41200
71000
41000
41500
41400
61500
61600

Tegnforklaring

- Kjøreareal
- Gang- og sykkelvei
- Skråningsutslag, grøfter, Sideområder
- Trafikkdelere / rabatter
- Motfylling
- Rekkverk
- Teiggrense
- 000 VIPS-henvisning

1:1000 0 10 20 30 40 50 60 70 80 90 100 m

Revisjon	Revisjonen gjelder	Utarbeidet	Kontrollert	Godkjent	Revisjonsdato
e04	For behandling hos kommunen	NikMed	CS	TeFaa	2023-11-10
e03	For behandling hos kommunen	RoBEd	PFS	TeFaa	2023-06-27
d02	For kontroll hos oppdragsgiver	RoBEd	PFS	TeFaa	2023-05-26
b01	For informasjon	RoBEb	PFS	TeFaa	2022-09-20

Saksnr.

NyeVeier

Utført av: Norconsult

Tegningsdato	20.09.2022
Bestiller	Thomas K. Jensen
Produsert for	Nye Veier AS
Prosjektnummer	115100
Arkivreferanse	100421
Byggverk nummer	
Koordinatsystem	NTM 7
Høydesystem	NN2000
Målestokk A1	1:1000
Halv målestokk A3	1:2000
Tegningsnummer/ revisjon	C111 e04

E18 Ytre ringvei
Plantegning
Vige

Reguleringsplan

Utarbeidet av	Kontrollert av	Godkjent av	Konsulentarkiv
RoBEb	PFS	TeFaa	5206182

*X:\nor\oppdrag\Sandvika\520\61\52061820\BIM\Vegl\Arkfil\Vige_Kryss_Vurdering\\LAY_C_VS2.4.dwg - NikMed - Plottet: 2023-11-10, 12:44 - LAYOUT = C111 - XREF = v_t-geom_veg_gh_mjøvann, t-bru_kai, v_t-geom_veg_VS2.4_skravur, A_tegnforklaring, v_t-geom_veg_VS2.4, t_t-geom_veg_ss9, _SamleXREF_veg_f_kon_Grautheller...

X:\norl\oppdrag\Sandvika\520615\520616\2\BIM\Vegi\Arkfil\Vige_Kryss_Vurdering\LAY_C_VS2.4.dwg - NikMed - Plottet: 2023-11-10, 12:48:29 - LAYOUT = C112 - XREF = v_t-geom_veg.gh_mjavann, t-bru_kai, v_t-geom_veg_VS2.4_skravur, A_tegnforklaring, v_t-geom_veg_VS2.4, t_t-geom_veg_ss9, _SamleXREF_veg, f_kon_Grautheller_2D, f_kon_Dalane_2D, f_kon_Vige_2D, _SamleXREF_Konstruksjon, gd_eksist_bygninnlegg_Delområde-8_2D, gd_eksist_traktorveg_Delområde-8_2D, gd_eksist_vann_Delområde-8_2D, gd_eksist_koter_Delområde-8_2D, gd_eksist_veg_Delområde-0_2D, gd_eksist_koter_Delområde-0_2D, gd_eksist_bygning_Delområde-0_2D, gd_eksist_veg_Delområde-0_2D, A_LP_VS2.4, f_C_K90-Veg-11000_001, gd_ortofoto_ntm7, gd_eksist_matrikkel_hele_område_2D, gd_eksist_bygning_Delområde-7_2D, gd_eksist_vann_Delområde-1_2D, gd_eksist_traktorveg_Delområde-4_2D, gd_eksist_traktorveg_Delområde-5_2D, gd_eksist_bane_Delområde-6_2D, gd_eksist_ledning_Delområde-2_2D, gd_eksist_ledning_Delområde-3_2D, gd_eksist_bygning_Delområde-2_2D, gd_eksist_bygning_Delområde-3_2D, gd_eksist_bygning_Delområde-4_2D, gd_eksist_bygning_Delområde-5_2D, gd_eksist_bygning_Delområde-6_2D, gd_eksist_bygning_Delområde-7_2D, gd_eksist_bygning_Delområde-8_2D, gd_eksist_bane_Delområde-2_2D, gd_eksist_bane_Delområde-3_2D, gd_eksist_bane_Delområde-4_2D, gd_eksist_bane_Delområde-5_2D, gd_eksist_bane_Delområde-6_2D, gd_eksist_bane_Delområde-7_2D, gd_eksist_bane_Delområde-8_2D, gd_eksist_ledning_Delområde-1_2D, gd_eksist_ledning_Delområde-2_2D, gd_eksist_ledning_Delområde-3_2D, gd_eksist_ledning_Delområde-4_2D, gd_eksist_ledning_Delområde-5_2D, gd_eksist_ledning_Delområde-6_2D, gd_eksist_ledning_Delområde-7_2D, gd_eksist_ledning_Delområde-8_2D, gd_eksist_stedsnavn_hele_2D, gd_eksist_vann_Delområde-1_2D, gd_eksist_vann_Delområde-2_2D, gd_eksist_vann_Delområde-3_2D, gd_eksist_vann_Delområde-4_2D, gd_eksist_vann_Delområde-5_2D, gd_eksist_vann_Delområde-6_2D, gd_eksist_vann_Delområde-7_2D, gd_eksist_vann_Delområde-8_2D, gd_eksist_veg_Delområde-1_2D, gd_eksist_veg_Delområde-2_2D, gd_eksist_veg_Delområde-3_2D, gd_eksist_veg_Delområde-4_2D, gd_eksist_veg_Delområde-5_2D, gd_eksist_veg_Delområde-6_2D, _SamleXREF_f_kart_i_hele_Område

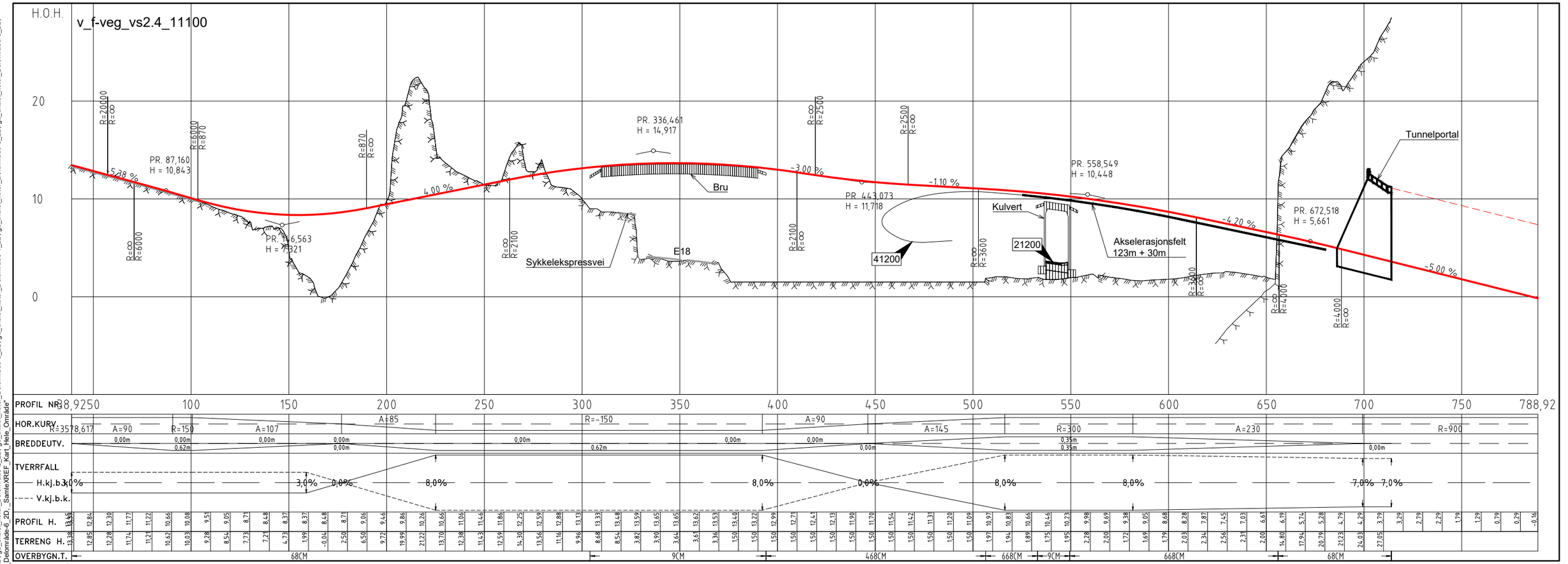

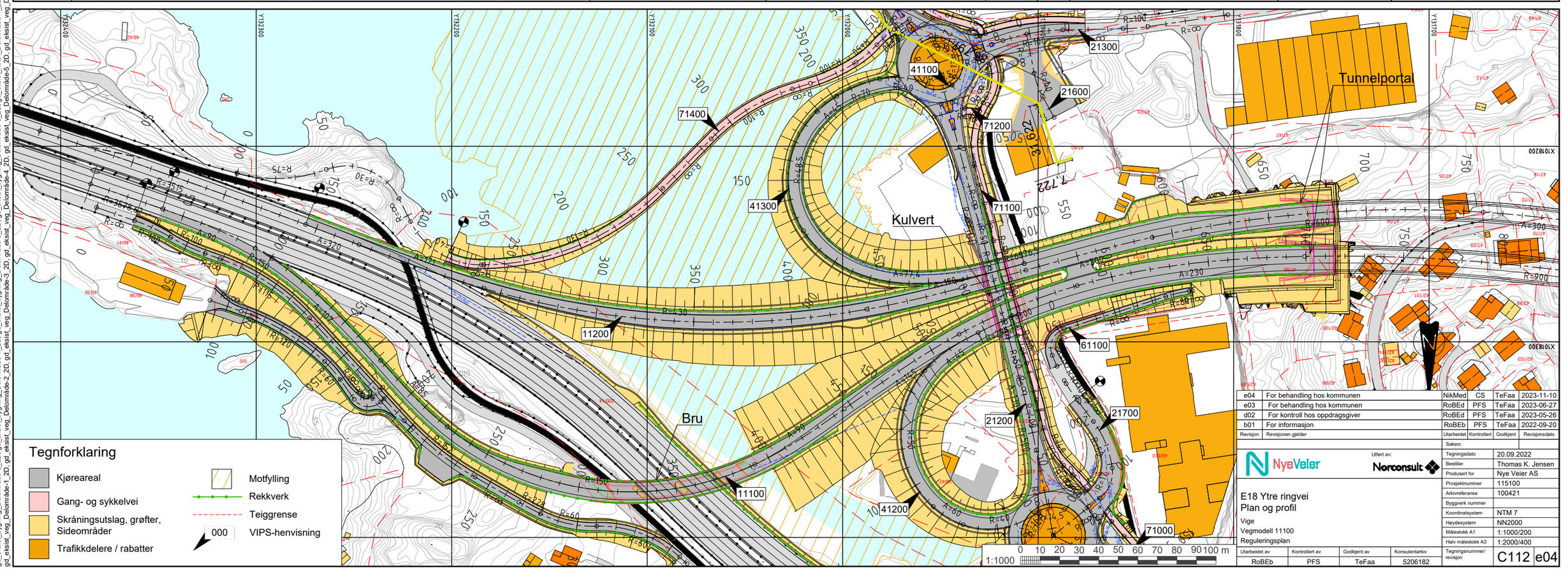

e04	For behandling hos kommunen	NikMed	CS	TeFaa	2023-11-10
e03	For behandling hos kommunen	RoBEd	PFS	TeFaa	2023-06-27
d02	For kontroll hos oppdragsgiver	RoBEd	PFS	TeFaa	2023-05-26
b01	For informasjon	RoBEb	PFS	TeFaa	2022-09-20
Revisjon	Revisjonen gjelder	Utarbeidet	Kontrollert	Godkjent	Revisjonsdato

Saksnr.	
Tegningsdato	20.09.2022
Bestiller	Thomas K. Jensen
Produsert for	Nye Veier AS
Prosjektnummer	115100
Arkivreferanse	100421
Byggverk nummer	
Koordinatsystem	NTM 7
Høydesystem	NN2000
Målestokk A1	1:1000/200
Halv målestokk A3	1:2000/400

Nye Veier

Utført av: Norconsult

E18 Ytre ringvei
Plan og profil
Vige
Vegmodell 11100
Reguleringsplan

Utarbeidet av	Kontrollert av	Godkjent av	Konsulentarkiv
RoBEb	PFS	TeFaa	5206182

Tegningsnummer/ revisjon: C112 e04

PROFIL NR.	PROFIL H.	TERRENG H.
100	12,29	
110	11,78	
120	11,29	
130	10,83	
140	10,39	
150	9,98	8,80
160	9,59	8,73
170	9,22	8,48
180	8,88	8,39
190	8,57	8,35
200	8,28	8,18
210	8,02	8,02
220	7,80	7,81
230	7,63	7,58
240	7,50	5,99
250	7,43	4,03
260	7,40	1,88
270	7,41	1,50
280	7,48	1,50
290	7,59	1,50
300	7,75	1,50
310	7,96	1,50
320	8,22	1,50
330	8,51	1,50
340	8,80	1,50
350	9,09	1,50
360	9,37	1,50
370	9,62	1,50
380	9,85	1,50
390	10,05	1,50
400	10,22	1,50
410	10,37	1,50
420	10,48	1,50
430	10,57	1,50
440	10,63	1,50
450	10,66	1,50
460	10,67	1,50
470	10,64	1,97
480	10,59	1,98
490	10,51	1,82
500	10,41	1,72
510	10,27	1,83
520	10,11	2,19
530	9,92	2,26
540	9,70	1,75
550	9,46	1,50
560	9,19	
570	8,88	1,73
580	8,56	1,95
590	8,20	2,33
600	7,81	2,43
610	7,40	2,14
620	6,98	1,71
630	6,56	15,38
640	6,13	17,67
650	5,67	17,95
660	5,18	19,20
670	4,69	19,99
680	4,20	20,41
690	3,71	
700	3,22	
710	2,73	
720	2,24	
730	1,75	
740	1,26	
750	0,77	
760	0,28	
770	-0,21	
780	-0,70	
790	-1,19	
800	-1,68	
810	-2,17	
820	-2,66	
830	-3,15	
840	-3,64	
850	-4,13	

Revisjon	Revisjonen gjelder	Utarbeidet	Kontrollert	Godkjent	Revisjonsdato
e04	For behandling hos kommunen	NikMed	CS	TeFaa	2023-11-10
e03	For behandling hos kommunen	RoBEd	PFS	TeFaa	2023-06-27
d02	For kontroll hos oppdragsgiver	RoBEd	PFS	TeFaa	2023-05-26
b01	For informasjon	RoBEb	PFS	TeFaa	2022-09-20

NyeVeier — Utført av: Norconsult

E18 Ytre ringvei
Plan og profil
Vige
Vegmodell 11200
Reguleringsplan

Saksnr.	
Tegningsdato	20.09.2022
Bestiller	Thomas K. Jensen
Produsert for	Nye Veier AS
Prosjektnummer	115100
Arkivreferanse	100421
Byggverk nummer	
Koordinatsystem	NTM 7
Høydesystem	NN2000
Målestokk A1	1:1000/200
Halv målestokk A3	1:2000/400
Tegningsnummer/ revisjon	C113 e04

Utarbeidet av	Kontrollert av	Godkjent av	Konsulentarkiv
RoBEb	PFS	TeFaa	5206182

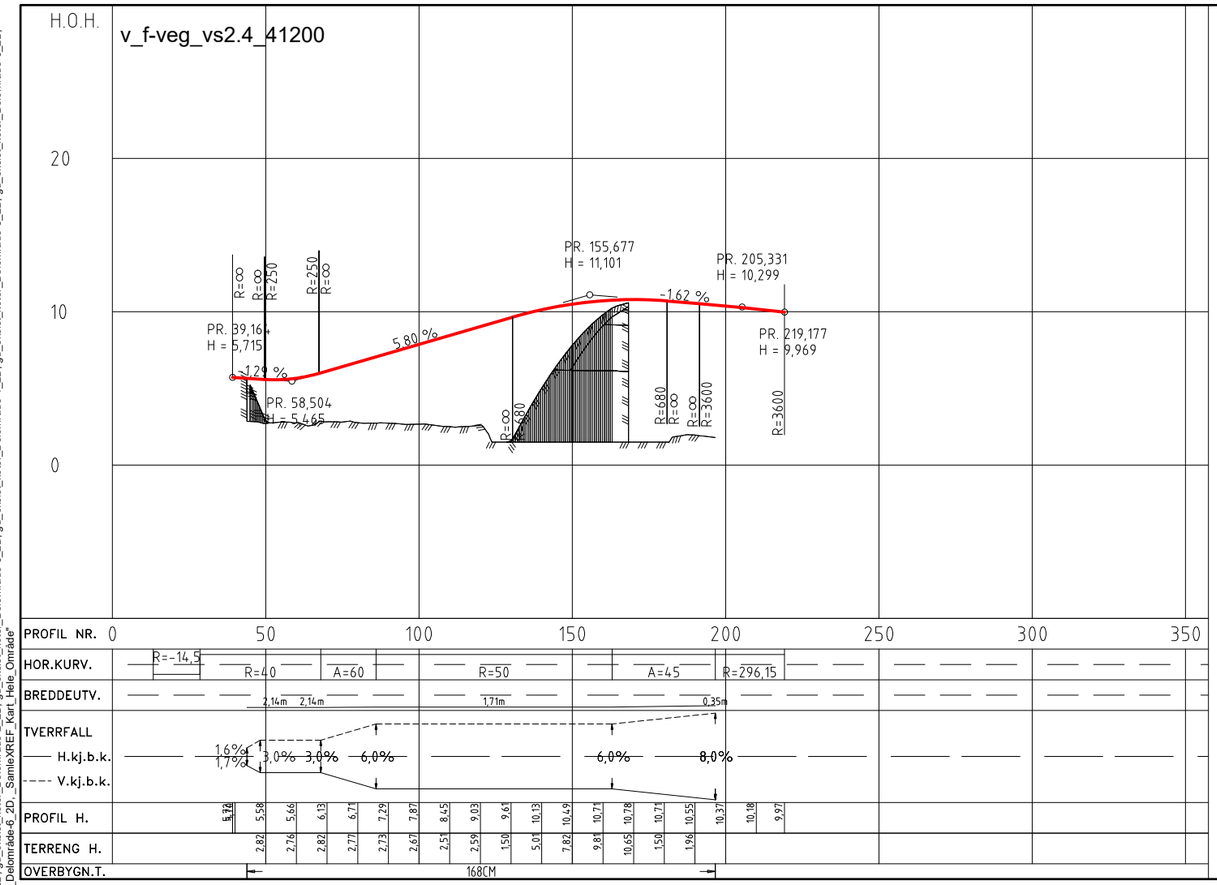

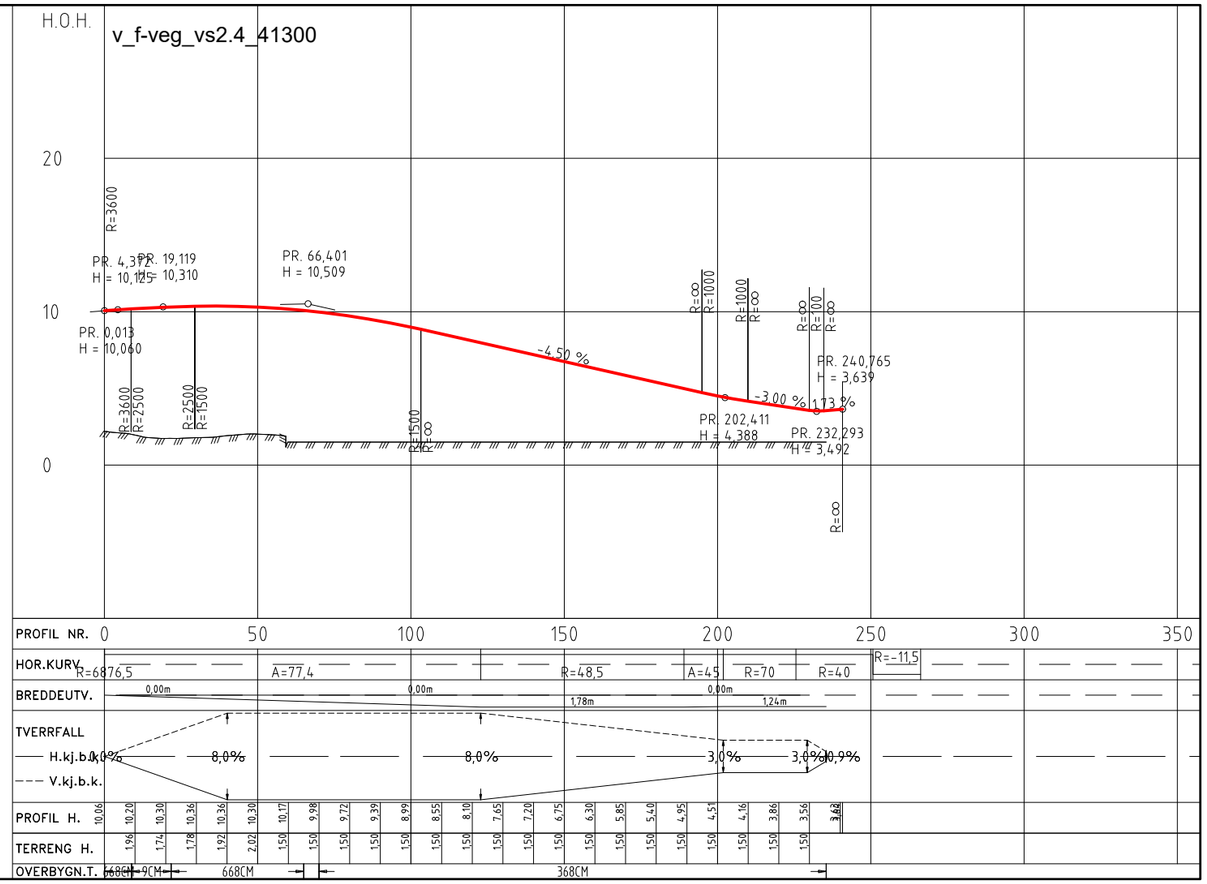

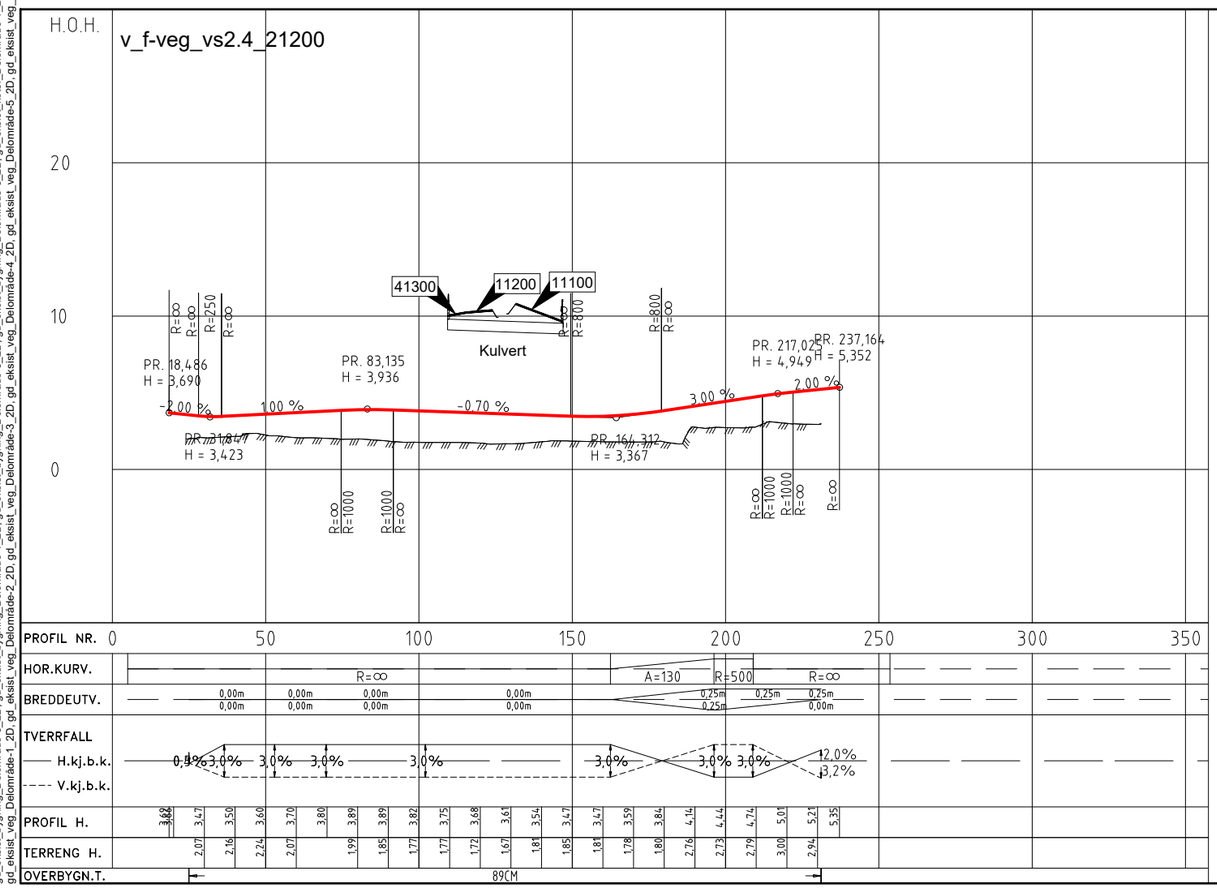

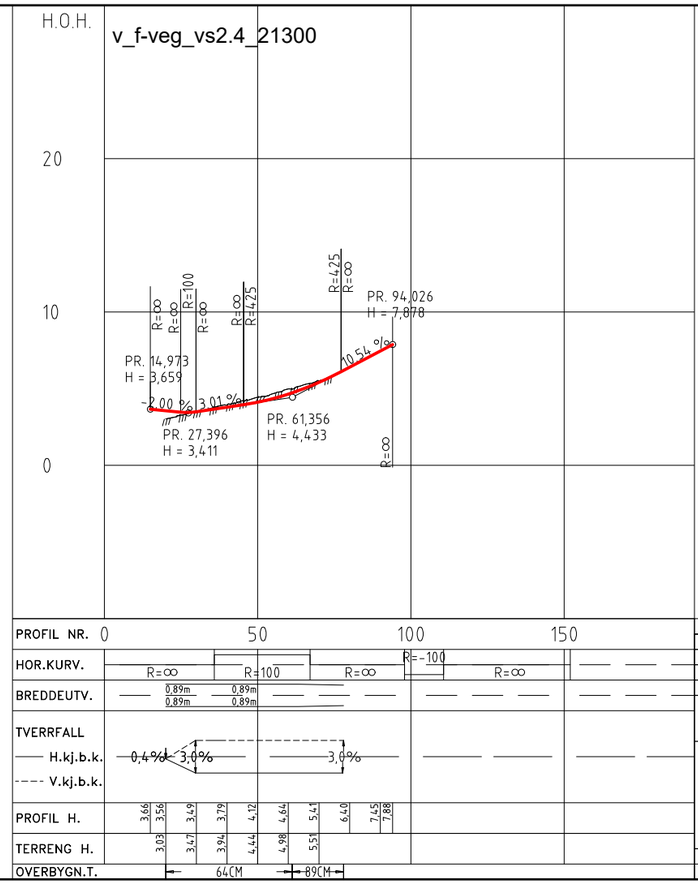

Revisjon	Revisjonen gjelder	Utarbeidet	Kontrollert	Godkjent	Revisjonsdato
e03	For behandling hos kommunen	RoBEd	PFS	TeFaa	2023-06-27
d02	For kontroll hos oppdragsgiver	RoBEd	PFS	TeFaa	2023-05-26
b01	For informasjon	RoBEb	PFS	TeFaa	2022-09-20

NyeVeier

Utført av: Norconsult

E18 Ytre ringvei
Lengdeprofil

Vige
Vegmodell 41200, 41300, 21200 og 21300
Reguleringsplan

Utarbeidet av	Kontrollert av	Godkjent av	Konsulentarkiv
RoBEb	PFS	TeFaa	5206182

Saksnr.	
Tegningsdato	20.09.2022
Bestiller	Thomas K. Jensen
Produsert for	Nye Veier AS
Prosjektnummer	115100
Arkivreferanse	100421
Byggverk nummer	
Koordinatsystem	NTM 7
Høydesystem	NN2000
Målestokk A1	1:1000/200
Halv målestokk A3	1:2000/400
Tegningsnummer/ revisjon	C114 e03

"X:\nor\oppdrag\Sandvika\520\61\5206182\BIM\Veg\Arkfil\Vige_Kryss_Vurdering\LAY_C_VS2.4.dwg - PFS - Plottet: 2022-09-21, 09:00:39 - LAYOUT = C114 - XREF = v_t-geom_veg_gh_mjåvann, f-bru_kai, v_t-geom_veg_VS2.4_skravur, A_tegnforklaring, v_t-geom_veg_VS2.4, t_t-geom_veg_ss9, _SamleXREF_veg, f_kon_Grautheileren_2D, f_kon_Dalane_2D, f_kon_Vige_2D, _SamleXREF_Konstruksjon, gd_eksist_traktorveg_Delområde-8_2D, gd_eksist_vann_Delområde-8_2D, gd_eksist_koter_Delområde-8_2D, gd_eksist_bygning_Delområde-8_2D, gd_eksist_veg_Delområde-8_2D, gd_eksist_bygnanlegg_Delområde-8_2D, gd_eksist_vann_Delområde-0_2D, gd_eksist_koter_Delområde-0_2D, gd_eksist_bygning_Delområde-0_2D, gd_eksist_veg_Delområde-0_2D, A_LP_VS2.4, f_C_K90-Veg-10000_006, f_K_K40-GS-bru-Overbygning_009, f_D_K90-Veg-70000_007, f_C_K90-Veg-11000_001, gd_ortofoto_ntm7, gd_eksist_matrikkel_hele_område_2D, gd_eksist_bygning_Delområde-7_2D, gd_eksist_traktorveg_Delområde-7_2D, gd_eksist_vann_Delområde-7_2D, gd_eksist_bane_Delområde-7_2D, gd_eksist_koter_Delområde-7_2D, gd_eksist_stedsnavn_hele_2D, gd_eksist_bane_Delområde-6_2D, gd_eksist_bane_Delområde-5_2D, gd_eksist_bane_Delområde-4_2D, gd_eksist_vann_Delområde-2_2D, gd_eksist_vann_Delområde-3_2D, gd_eksist_traktorveg_Delområde-3_2D, gd_eksist_traktorveg_Delområde-4_2D, gd_eksist_traktorveg_Delområde-5_2D, gd_eksist_traktorveg_Delområde-6_2D, gd_eksist_traktorveg_Delområde-2_2D, gd_eksist_traktorveg_Delområde-1_2D, gd_eksist_ledning_Delområde-1_2D, gd_eksist_ledning_Delområde-2_2D, gd_eksist_ledning_Delområde-3_2D, gd_eksist_ledning_Delområde-4_2D, gd_eksist_ledning_Delområde-5_2D, gd_eksist_ledning_Delområde-6_2D, gd_eksist_ledning_Delområde-6_2D, gd_eksist_ledning_Delområde-5_2D, gd_eksist_ledning_Delområde-4_2D, gd_eksist_ledning_Delområde-3_2D, gd_eksist_ledning_Delområde-2_2D, gd_eksist_ledning_Delområde-1_2D, gd_eksist_bygning_Delområde-1_2D, gd_eksist_bygning_Delområde-2_2D, gd_eksist_bygning_Delområde-3_2D, gd_eksist_bygning_Delområde-4_2D, gd_eksist_bygning_Delområde-5_2D, gd_eksist_bygning_Delområde-6_2D, gd_eksist_koter_Delområde-1_2D, gd_eksist_koter_Delområde-2_2D, gd_eksist_koter_Delområde-3_2D, gd_eksist_koter_Delområde-4_2D, gd_eksist_koter_Delområde-5_2D, gd_eksist_koter_Delområde-6_2D, gd_eksist_veg_Delområde-1_2D, gd_eksist_veg_Delområde-2_2D, gd_eksist_veg_Delområde-3_2D, gd_eksist_veg_Delområde-4_2D, gd_eksist_veg_Delområde-5_2D, gd_eksist_veg_Delområde-6_2D, _SamleXREF_Kart_Hele_Område"

"X:\nor\oppdrag\Sandvika\520\61\5206182\BIM\Veg\Arkfil\Vige_Kryss_Vurdering\\LAY_C_VS2.4.dwg - PFS - Plottet: 2022-09-21, 09:01:45 - LAYOUT = C115 - XREF = v_t-geom_veg_gh_mjåvann, f-bru_kai, v_t-geom_veg_VS2.4_skravur, A_tegnforklaring, v_t-geom_veg_VS2.4, t_t-geom_veg_ss9, _SamleXREF_veg, f_kon_Grauthelleren_2D, f_kon_Dalane_2D,
f_kon_Vige_2D, _SamleXREF_Konstruksjon, gd_eksist_traktorveg_Delområde-8_2D, gd_eksist_vann_Delområde-8_2D, gd_eksist_koter_Delområde-8_2D, gd_eksist_bygning_Delområde-8_2D, gd_eksist_veg_Delområde-8_2D, gd_eksist_bygnanlegg_Delområde-8_2D, gd_eksist_vann_Delområde-0_2D, gd_eksist_koter_Delområde-0_2D,
gd_eksist_bygning_Delområde-0_2D, gd_eksist_veg_Delområde-0_2D, A_LP_VS2.4, f_C_K90-Veg-10000_006, f_K_K40-GS-bru-Overbygning_009, f_D_K90-Veg-70000_007, f_C_K90-Veg-11000_001, gd_ortofoto_ntm7, gd_eksist_matrikkel_hele_område_2D, gd_eksist_bygning_Delområde-7_2D, gd_eksist_traktorveg_Delområde-7_2D, ...

e03	For behandling hos kommunen	RoBEd	PFS	TeFaa	2023-06-27
d02	For kontroll hos oppdragsgiver	RoBEd	PFS	TeFaa	2023-05-26
b01	For informasjon	RoBEb	PFS	TeFaa	2022-09-20
Revisjon	Revisjonen gjelder	Utarbeidet	Kontrollert	Godkjent	Revisjonsdato

NyeVeier

Utført av: Norconsult

E18 Ytre ringvei
Lengdeprofil

Vige
Vegmodell 21400, 21500, 21600, 21700, 21800 og 21900
Reguleringsplan

Utarbeidet av	Kontrollert av	Godkjent av	Konsulentarkiv
RoBEb	PFS	TeFaa	5206182

Saksnr.	
Tegningsdato	20.09.2022
Bestiller	Thomas K. Jensen
Produsert for	Nye Veier AS
Prosjektnummer	115100
Arkivreferanse	100421
Byggverk nummer	
Koordinatsystem	NTM 7
Høydesystem	NN2000
Målestokk A1	1:1000/200
Halv målestokk A3	1:2000/400
Tegningsnummer/ revisjon	C115 e03

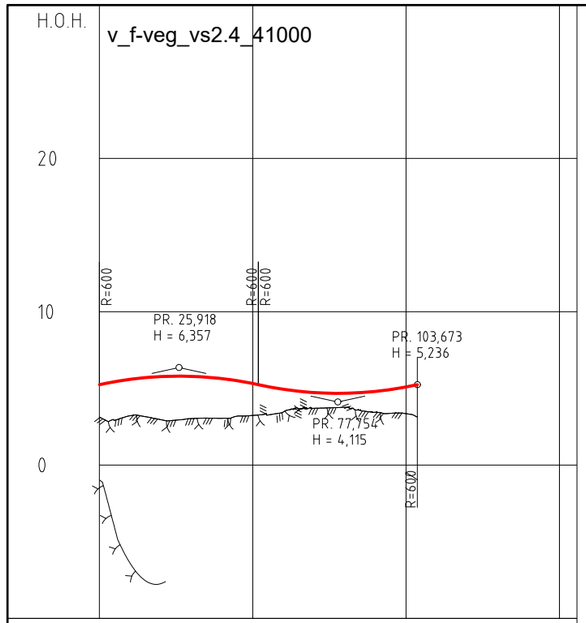

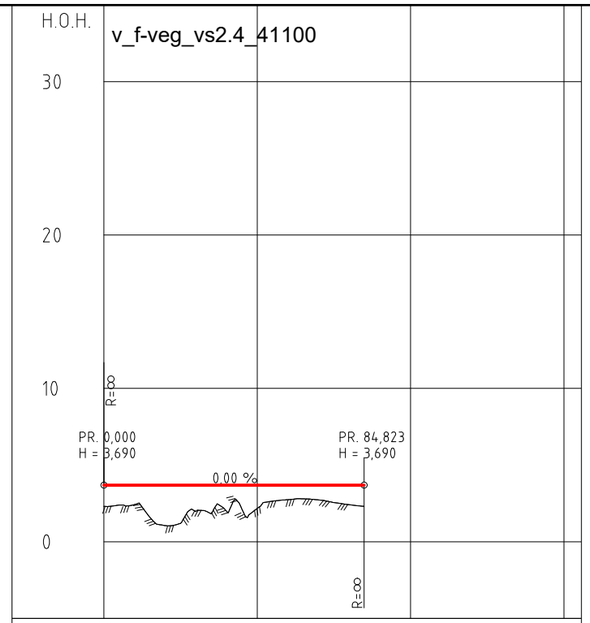

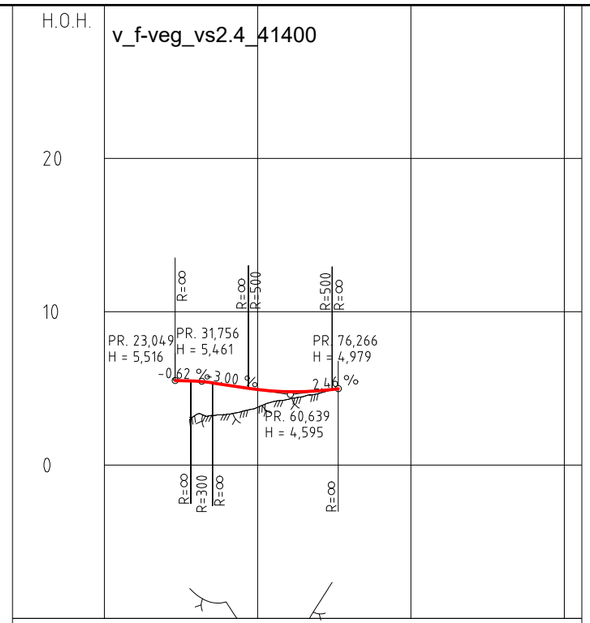

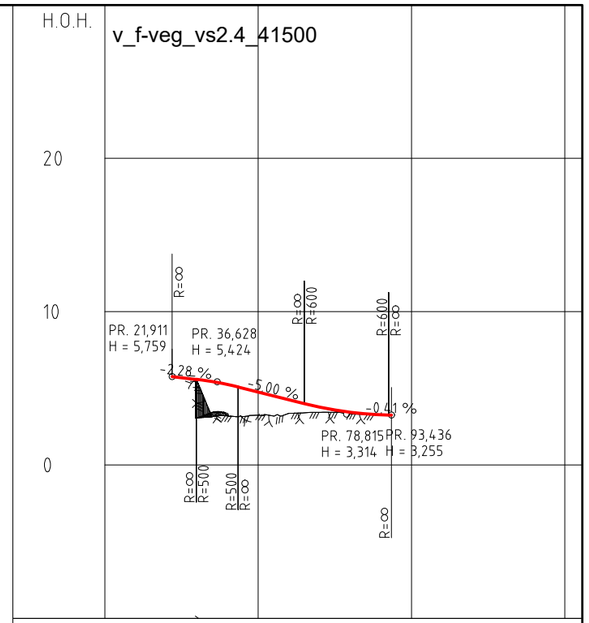

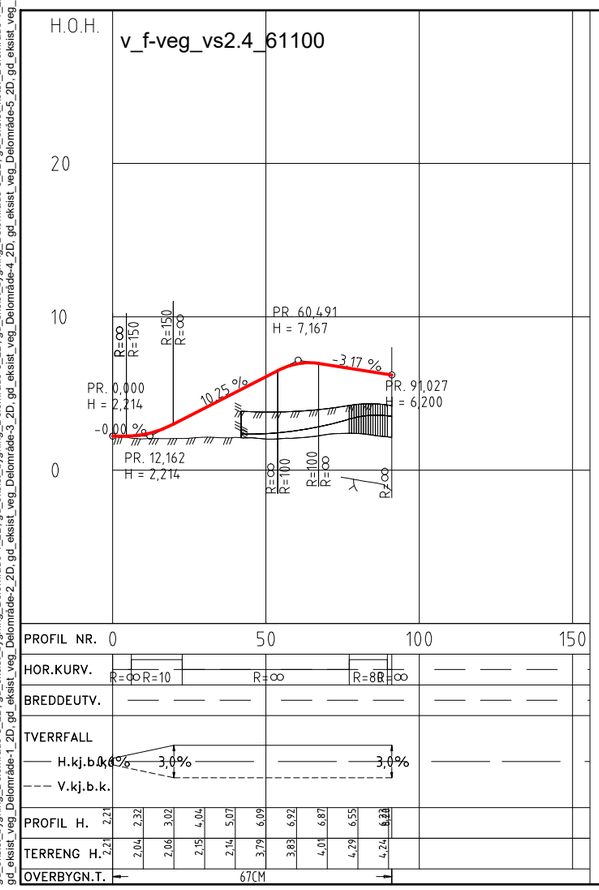

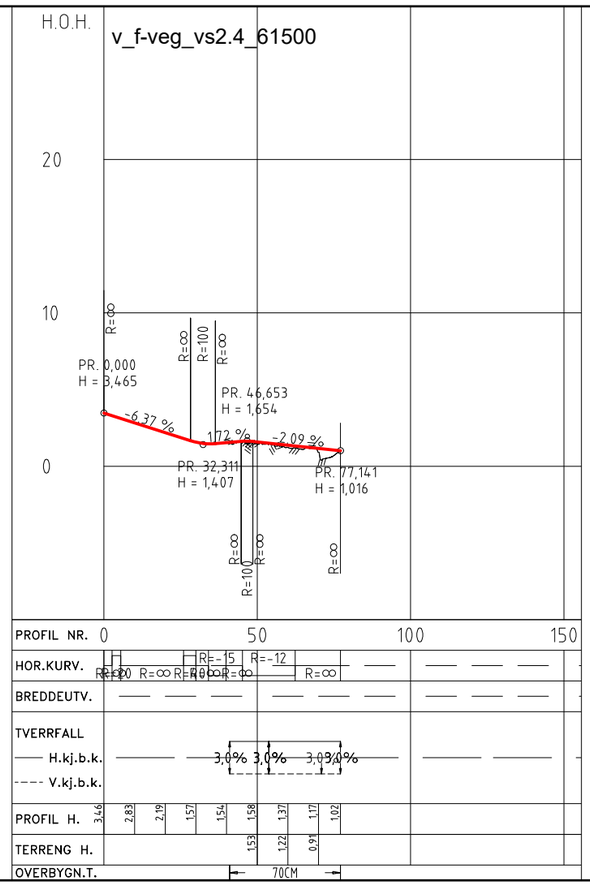

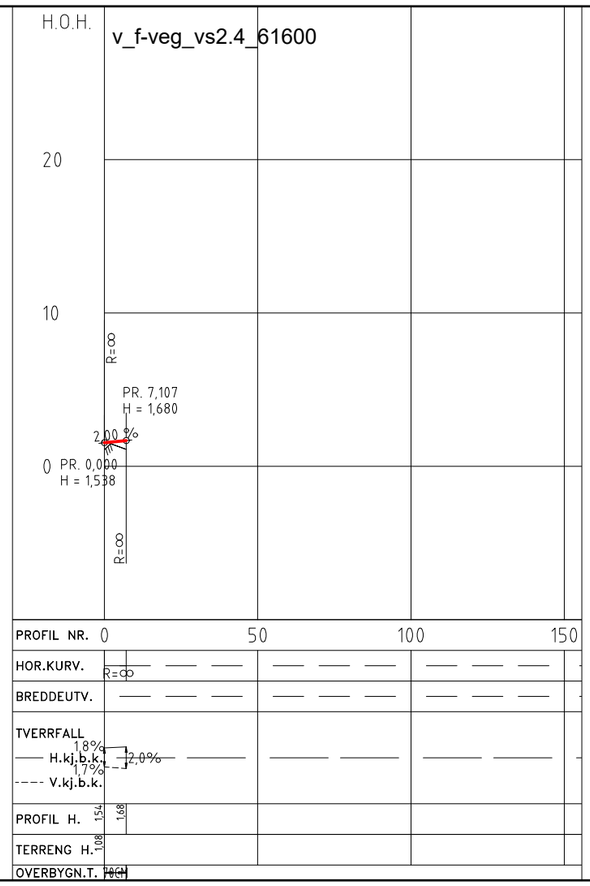

e03	For behandling hos kommunen	RoBEd	PFS	TeFaa	2023-06-27
d02	For kontroll hos oppdragsgiver	RoBEd	PFS	TeFaa	2023-05-26
b01	For informasjon	RoBEb	PFS	TeFaa	2022-09-20
Revisjon	Revisjonen gjelder	Utarbeidet	Kontrollert	Godkjent	Revisjonsdato

Saksnr.

NyeVeier — Utført av: Norconsult

E18 Ytre ringvei
Lengdeprofil
Vige
Vegmodell 41000, 41100, 41400, 41500, 61100, 61500 og 61600
Reguleringsplan

Tegningsdato	20.09.2022
Bestiller	Thomas K. Jensen
Produsert for	Nye Veier AS
Prosjektnummer	115100
Arkivreferanse	100421
Byggverk nummer	
Koordinatsystem	NTM 7
Høydesystem	NN2000
Målestokk A1	1:1000/200
Halv målestokk A3	1:2000/400

Utarbeidet av	Kontrollert av	Godkjent av	Konsulentarkiv
RoBEb	PFS	TeFaa	5206182

Tegningsnummer/revisjon: C116 e03

*X:\no\oppdrag\Sandvika\520611520\182\BIM\Vegi\Arkfil\Vige_Kryss_Vurdering\LAY_C_VS2.4.dwg - PFS - Plottet: 2022-09-21, 09:03:04 - LAYOUT = C116 - XREF = v_f-veg_vs2.4_61100_v_t-geom_veg_VS2.4_t_t-geom_veg_ss9_-_SamleXREF_veg_f_kon_Grautheller...

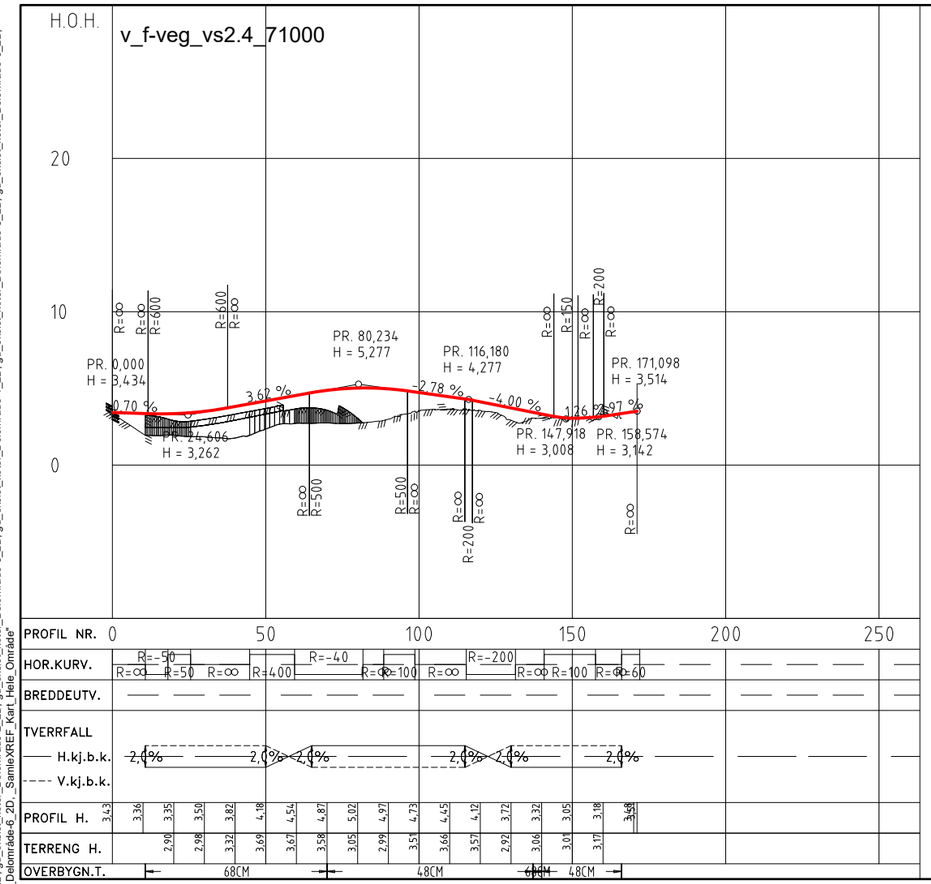

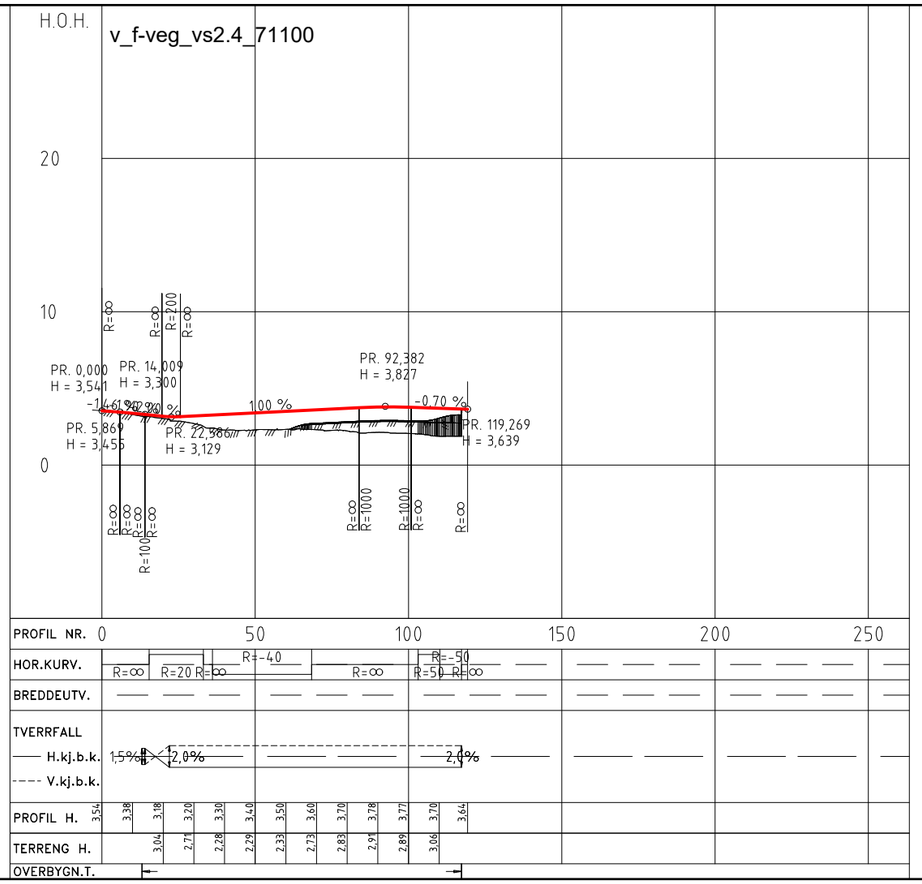



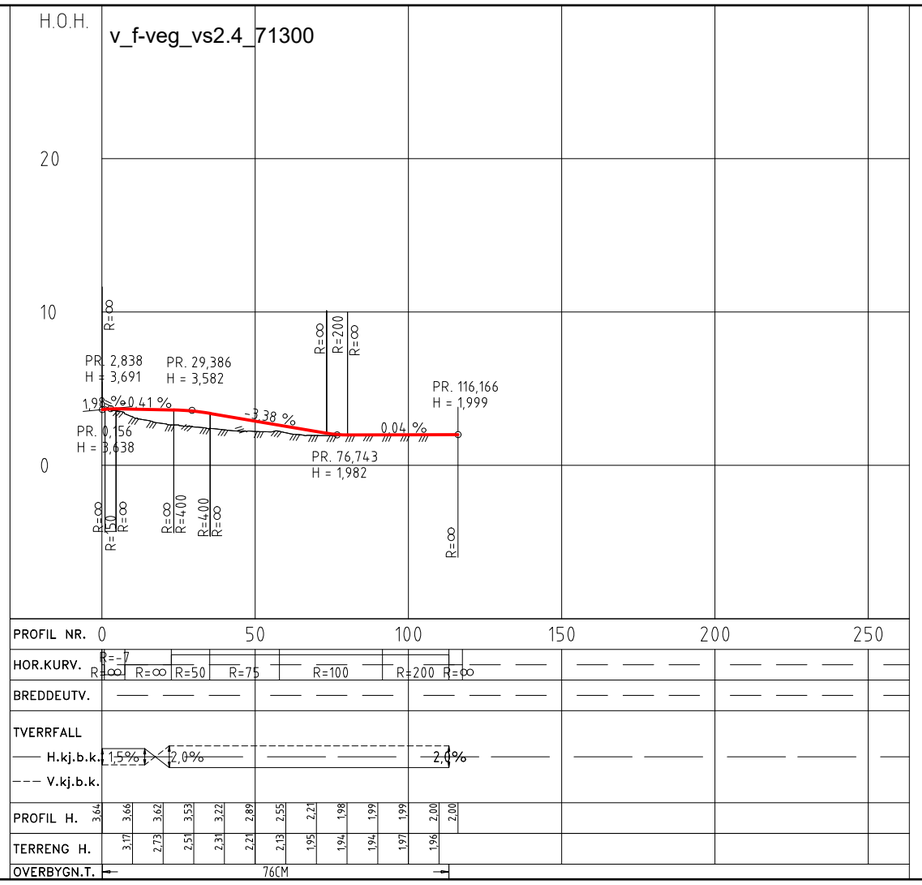

e03	For behandling hos kommunen	RoBEd	PFS	TeFaa	2023-06-27
d02	For kontroll hos oppdragsgiver	RoBEd	PFS	TeFaa	2023-05-26
b01	For informasjon	RoBEb	PFS	TeFaa	2022-09-20
Revisjon	Revisjonen gjelder	Utarbeidet	Kontrollert	Godkjent	Revisjonsdato

Saksnr.

Utført av: Norconsult

Tegningsdato	20.09.2022
Bestiller	Thomas K. Jensen
Produsert for	Nye Veier AS
Prosjektnummer	115100
Arkivreferanse	100421
Byggverk nummer	
Koordinatsystem	NTM 7
Høydesystem	NN2000
Målestokk A1	1:1000/200
Halv målestokk A3	1:2000/400

E18 Ytre ringvei
Lengdeprofil
Vige
Vegmodell 71000, 71100, 71200 og 71300
Reguleringsplan

Utarbeidet av	Kontrollert av	Godkjent av	Konsulentarkiv
RoBEb	PFS	TeFaa	5206182

Tegningsnummer/revisjon: C117 e03

X:\no\oppdrag\Sandvika\520\61\52061820\BIM\Vegi\Arkfil\Vige_Kryss_Vurdering\LAY_C_VS2.4.dwg - PFS - Plottet: 2022-09-21, 09:04:22 - LAYOUT = C117 - XREF = v_f-veg_vs2.4_71000_skravur, A_tegnforklaring, v_f-veg_vs2.4_71100_skravur, A_tegnforklaring, v_f-veg_vs2.4_71200_skravur, A_tegnforklaring, v_f-veg_vs2.4_71300_skravur, A_tegnforklaring, v_f-veg_vs2.4, v_f-veg_gh_mjåvann, f-bru_kai, v_f-geom_veg_VS2.4, skravur, A_tegnforklaring, v_f-geom_veg_VS2.4, t_f-geom_veg_ss9, _SamleXREF_veg, f_kon_Grautheilleren_2D, f_kon_Dalane_2D, f_kon_Vige_2D, _SamleXREF_Konstruksjon, gd_eksist_bygninnlegg_Delområde-8_2D, gd_eksist_traktorveg_Delområde-8_2D, gd_eksist_vann_Delområde-8_2D, gd_eksist_koter_Delområde-8_2D, gd_eksist_veg_Delområde-0_2D, gd_eksist_bygning_Delområde-0_2D, gd_eksist_bane_Delområde-0_2D, gd_eksist_ledning_Delområde-0_2D, gd_eksist_koter_Delområde-0_2D, K90-Veg-11000_001, gd_ortofoto_ntm7, gd_eksist_matrikkel_hele_område_2D, gd_eksist_bygning_Delområde-7_2D, gd_eksist_traktorveg_Delområde-7_2D, gd_eksist_bane_Delområde-7_2D, gd_eksist_vann_Delområde-7_2D, gd_eksist_ledning_Delområde-7_2D, gd_eksist_koter_Delområde-7_2D, gd_eksist_stedsnavn_hele_2D, gd_eksist_vann_Delområde-4_2D, gd_eksist_traktorveg_Delområde-4_2D, gd_eksist_bygning_Delområde-4_2D, gd_eksist_ledning_Delområde-4_2D, gd_eksist_koter_Delområde-4_2D, gd_eksist_vann_Delområde-3_2D, gd_eksist_traktorveg_Delområde-3_2D, gd_eksist_bygning_Delområde-3_2D, gd_eksist_ledning_Delområde-3_2D, gd_eksist_koter_Delområde-3_2D, gd_eksist_vann_Delområde-2_2D, gd_eksist_traktorveg_Delområde-2_2D, gd_eksist_bygning_Delområde-2_2D, gd_eksist_ledning_Delområde-2_2D, gd_eksist_koter_Delområde-2_2D, gd_eksist_vann_Delområde-1_2D, gd_eksist_traktorveg_Delområde-1_2D, gd_eksist_bygning_Delområde-1_2D, gd_eksist_ledning_Delområde-1_2D, gd_eksist_koter_Delområde-1_2D, gd_eksist_veg_Delområde-6_2D, gd_eksist_veg_Delområde-5_2D, gd_eksist_veg_Delområde-4_2D, gd_eksist_veg_Delområde-3_2D, gd_eksist_veg_Delområde-2_2D, gd_eksist_veg_Delområde-1_2D, gd_eksist_koter_Delområde-6_2D, gd_eksist_koter_Delområde-5_2D, gd_eksist_koter_Delområde-4_2D, gd_eksist_koter_Delområde-3_2D, gd_eksist_koter_Delområde-2_2D, gd_eksist_koter_Delområde-1_2D, gd_eksist_veg_Delområde-6_2D, _SamleXREF_f_kart_i_Hele_Område

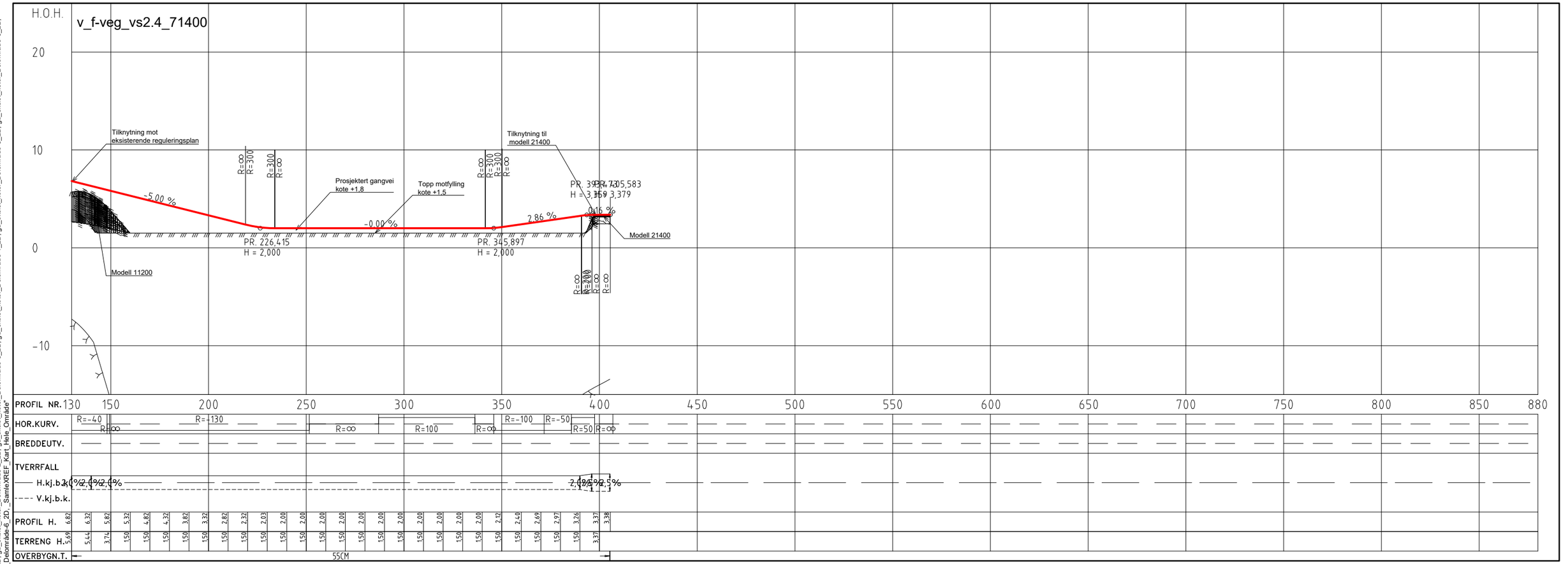

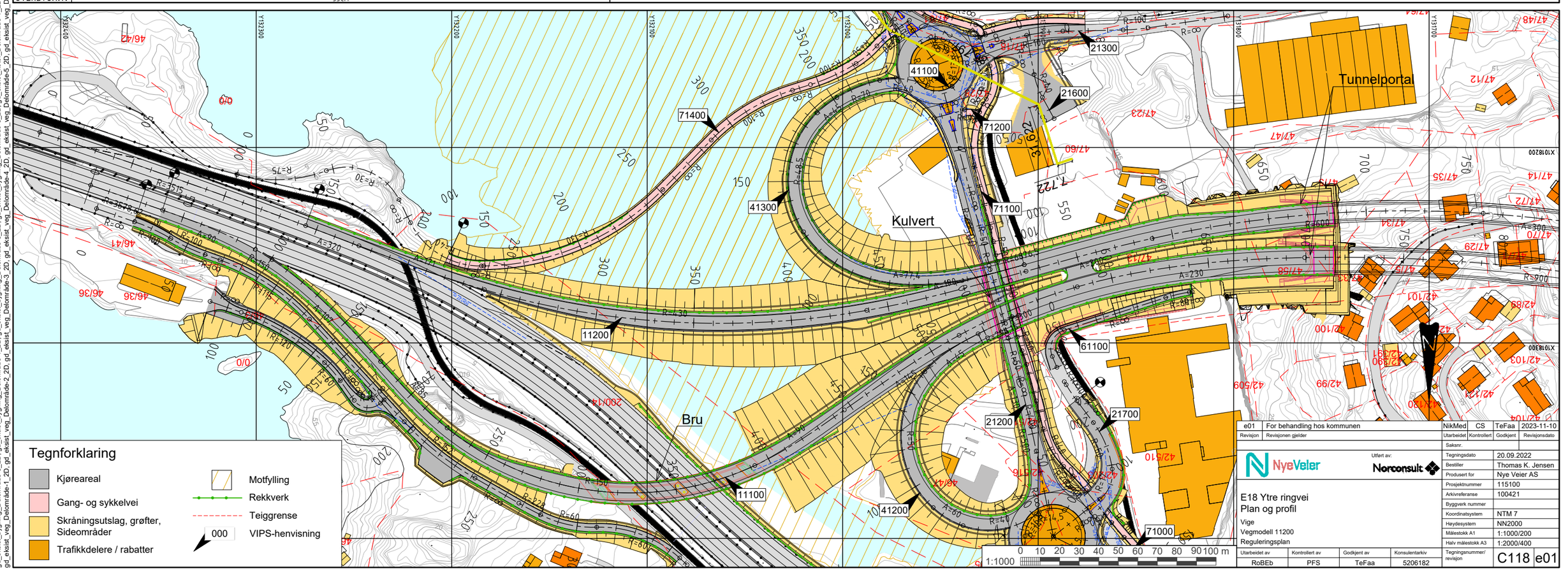

Revisjon	Revisjonen gjelder	Utarbeidet	Kontrollert	Godkjent	Revisjonsdato
e01	For behandling hos kommunen	NikMed	CS	TeFaa	2023-11-10

NyeVeier

Utført av: Norconsult

E18 Ytre ringvei
Plan og profil
Vige
Vegmodell 11200
Reguleringsplan

Saksnr.	
Tegningsdato	20.09.2022
Bestiller	Thomas K. Jensen
Produsert for	Nye Veier AS
Prosjektnummer	115100
Arkivreferanse	100421
Byggverk nummer	
Koordinatsystem	NTM 7
Høydesystem	NN2000
Målestokk A1	1:1000/200
Halv målestokk A3	1:2000/400

Utarbeidet av	Kontrollert av	Godkjent av	Konsulentarkiv	Tegningsnummer/ revisjon
RoBEb	PFS	TeFaa	5206182	C118 e01

"X:\nor\oppdrag\Sandvika\520\61\5206182\BIM\Veg\Arkfil\Vige_Kryss_Vurdering\LAY_C_VS2.4.dwg - NikMed - Plottet: 2023-11-10, 13:00:53 - LAYOUT = C118 - XREF = v_t-geom_veg_gh_mjåvann, f-bru_kai, v_t-geom_veg_VS2.4_skravur, A_tegnforklaring, v_t-geom_veg_VS2.4, t_t-geom_veg_ss9, _SamleXREF_veg, f_kon_Grauthelleren_2D, f_kon_Dalane_2D, f_kon_Vige_2D, _SamleXREF_Konstruksjon, gd_eksist_traktorveg_Delområde-8_2D, gd_eksist_vann_Delområde-8_2D, gd_eksist_koter_Delområde-8_2D, gd_eksist_bygning_Delområde-8_2D, gd_eksist_bygning_Delområde-0_2D, gd_eksist_koter_Delområde-0_2D, gd_eksist_bygning_Delområde-0_2D, gd_eksist_veg_Delområde-0_2D, A_LP_VS2.4, f_C_K90-Veg-10000_006, f_K_K40-GS-bru-Overbygning_009, f_D_K90-Veg-70000_007, f_C_K90-Veg-11000_001, gd_ortofoto_ntm7, gd_eksist_matrikkel_hele_område_2D, gd_eksist_bygning_Delområde-7_2D, gd_eksist_traktorveg_Delområde-7_2D, gd_eksist_vann_Delområde-7_2D, gd_eksist_vann_Delområde-7_2D, gd_eksist_bane_Delområde-7_2D, gd_eksist_bane_Delområde-6_2D, gd_eksist_bane_Delområde-5_2D, gd_eksist_bane_Delområde-4_2D, gd_eksist_vann_Delområde-4_2D, gd_eksist_vann_Delområde-3_2D, gd_eksist_traktorveg_Delområde-3_2D, gd_eksist_traktorveg_Delområde-2_2D, gd_eksist_traktorveg_Delområde-1_2D, gd_eksist_traktorveg_Delområde-1_2D, gd_eksist_bygning_Delområde-1_2D, gd_eksist_bygning_Delområde-2_2D, gd_eksist_bygning_Delområde-3_2D, gd_eksist_bygning_Delområde-4_2D, gd_eksist_bygning_Delområde-5_2D, gd_eksist_bygning_Delområde-6_2D, gd_eksist_koter_Delområde-1_2D, gd_eksist_koter_Delområde-2_2D, gd_eksist_koter_Delområde-3_2D, gd_eksist_koter_Delområde-4_2D, gd_eksist_koter_Delområde-5_2D, gd_eksist_koter_Delområde-6_2D, gd_eksist_veg_Delområde-1_2D, gd_eksist_veg_Delområde-2_2D, gd_eksist_veg_Delområde-3_2D, gd_eksist_veg_Delområde-4_2D, gd_eksist_veg_Delområde-5_2D, gd_eksist_veg_Delområde-6_2D, _SamleXREF_Kart_Hele_Område"

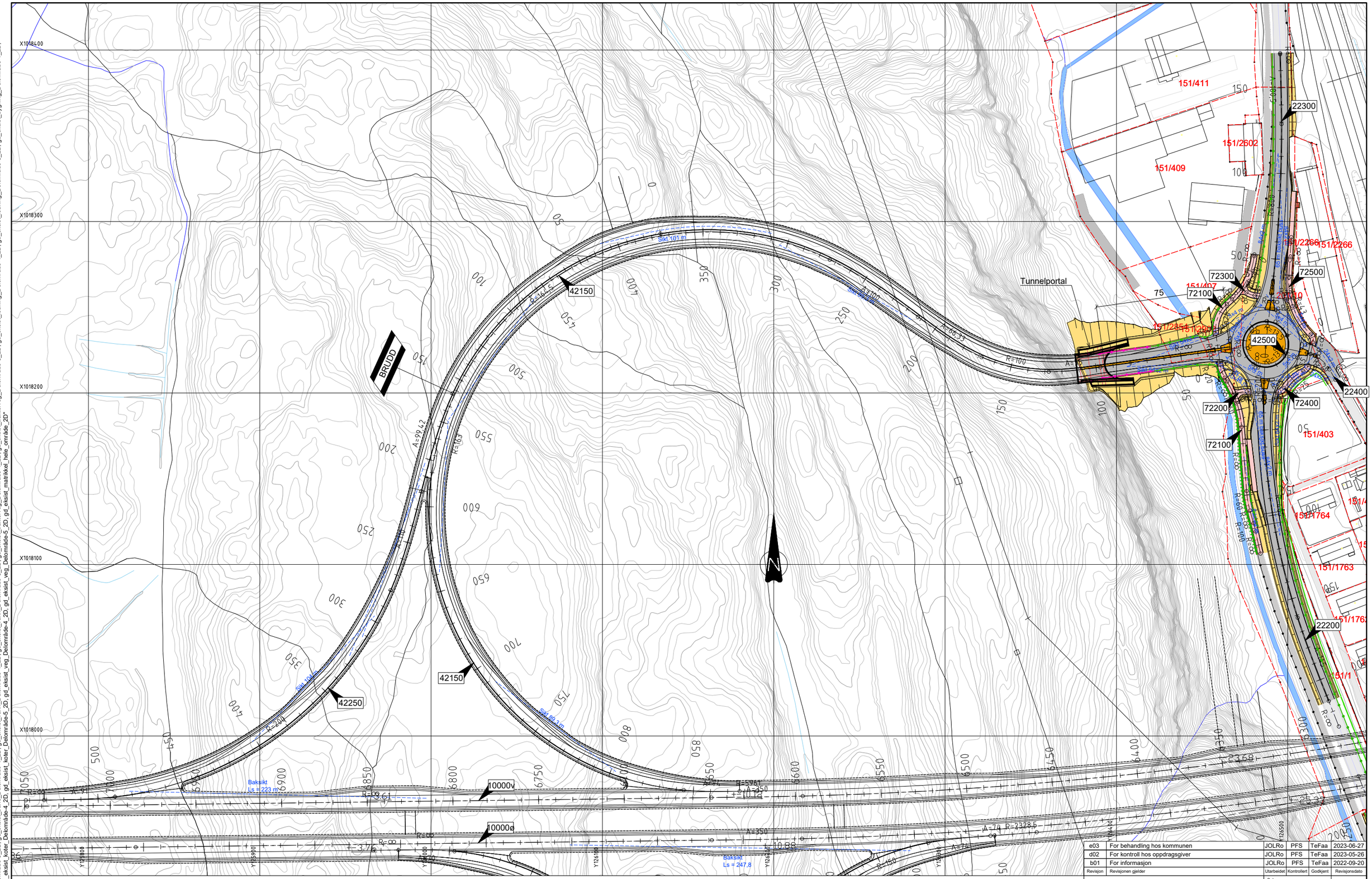

Tegnforklaring

- Kjøreareal
- Gang- og sykkelvei
- Skråningsutslag, grøfter, Sideområder
- Trafikkdelere / rabatter
- Rekkverk
- Støttemur
- Teiggrense
- 000 VIPS-henvisning

1:1000 0 10 20 30 40 50 60 70 80 90 100 m

Revisjon	Revisjonen gjelder	Utarbeidet	Kontrollert	Godkjent	Revisjonsdato
e03	For behandling hos kommunen	JOLRo	PFS	TeFaa	2023-06-27
d02	For kontroll hos oppdragsgiver	JOLRo	PFS	TeFaa	2023-05-26
b01	For informasjon	JOLRo	PFS	TeFaa	2022-09-20

NyeVeier

Utført av: Norconsult

E18 Ytre ringvei
Plantegning
Dalane

Reguleringsplan

Saksnr.	
Tegningsdato	20.09.2022
Bestiller	Thomas K. Jensen
Produsert for	Nye Veier AS
Prosjektnummer	115100
Arkivreferanse	100421
Byggverk nummer	
Koordinatsystem	NTM 7
Høydesystem	NN2000
Målestokk A1	1:1000
Halv målestokk A3	1:2000
Tegningsnummer/ revisjon	C121 e03

Utarbeidet av	Kontrollert av	Godkjent av	Konsulentarkiv
JOLRo	PFS	TeFaa	5206182

X:\nor\oppdrag\Sandvika\520\61\5206182\BIM\Veg\Arkfil\Dalane_Kryss_Vurdering\DS1.4\Lay_C_DS1.4.dwg - PFS - Plottet: 2022-09-21, 09:07:49 - LAYOUT = C121 - XREF = v_t-geom_veg_gh_mjåvann, t_t-geom_tunnel_sprengningsprofil, gd_eksist_bygnanlegg_Delområde-5_2D, gd_eksist_bygnanlegg_Delområde-4_2D, A_tegnforklaring, f_kon_Grauthelleren_2D, f_kon_Dalane_2D, f_kon_Vige_2D, _SamleXREF_Konstruksjon, v_t_geom_veg_DS1.4_skravur, A_LP_DS1.4, v_t-geom_veg_gh_viltgjerde, t_t-geom_veg_ss9_sikt, v_t-geom_veg_VS2.4_Snuplass pumpestasjon, t-geom_veg_3d_ss9_sikt_bak_lomme_i_tunnel, v_t-geom_veg_VS2.4, v_t_geom_veg_DS1.4, v_t-geom_veg_ss9_gh, t_t-geom_veg_ss9, _SamleXREF_veg, gd_eksist_bane_Delområde-5_2D, gd_eksist_bane_Delområde-4_2D, gd_eksist_vann_Delområde-5_2D, gd_eksist_traktorveg_Delområde-4_2D, gd_eksist_ledning_Delområde-5_2D, gd_eksist_ledning_Delområde-4_2D, gd_eksist_bygning_Delområde-5_2D, gd_eksist_bygning_Delområde-4_2D, gd_eksist_koter_Delområde-5_2D, gd_eksist_koter_Delområde-4_2D, gd_eksist_veg_Delområde-5_2D, gd_eksist_veg_Delområde-4_2D, gd_eksist_matrikkel_hele_område_2D

"X:\nor\oppdrag\Sandvika\520\61\5206182\BIM\Veg\Arkfil\Dalane_Kryss_Vurdering\DS1.4\\Lay_C_DS1.4.dwg - PFS - Plottet: 2022-09-21, 09:09:34 - LAYOUT = C122 - XREF = v_t-geom_veg_gh_mjåvann, t_t-geom_tunnel_sprengningsprofil, gd_eksist_bygnanlegg_Delområde-5_2D, gd_eksist_bygnanlegg_Delområde-4_2D, A_tegnforklaring, f_kon_Grauthelleren_2D, f_kon_Dalane_2D, f_kon_Vige_2D, _SamleXREF_Konstruksjon, v_t_geom_veg_DS1.4_skravur, A_LP_DS1.4, v_t-geom_veg_gh_viltgjerde, t_t-geom_veg_ss9_sikt, v_t-geom_veg_VS2.4_Snuplass pumpestasjon, t-geom_veg_3d_ss9_sikt_bak_lomme_i_tunnel, v_t-geom_veg_VS2.4, v_t_geom_veg_DS1.4, v_t-geom_veg_ss9_gh, t_t-geom_veg_ss9, _SamleXREF_veg, gd_eksist_bane_Delområde-5_2D, gd_eksist_bane_Delområde-4_2D, gd_eksist_vann_Delområde-4_2D, gd_eksist_vann_Delområde-5_2D, gd_eksist_traktorveg_Delområde-4_2D, gd_eksist_traktorveg_Delområde-5_2D, gd_eksist_ledning_Delområde-4_2D, gd_eksist_ledning_Delområde-5_2D, gd_eksist_bygning_Delområde-4_2D, gd_eksist_bygning_Delområde-5_2D, gd_eksist_koter_Delområde-4_2D, gd_eksist_koter_Delområde-5_2D, gd_eksist_veg_Delområde-4_2D, gd_eksist_veg_Delområde-5_2D, gd_eksist_matrikkel_hele_område_2D"

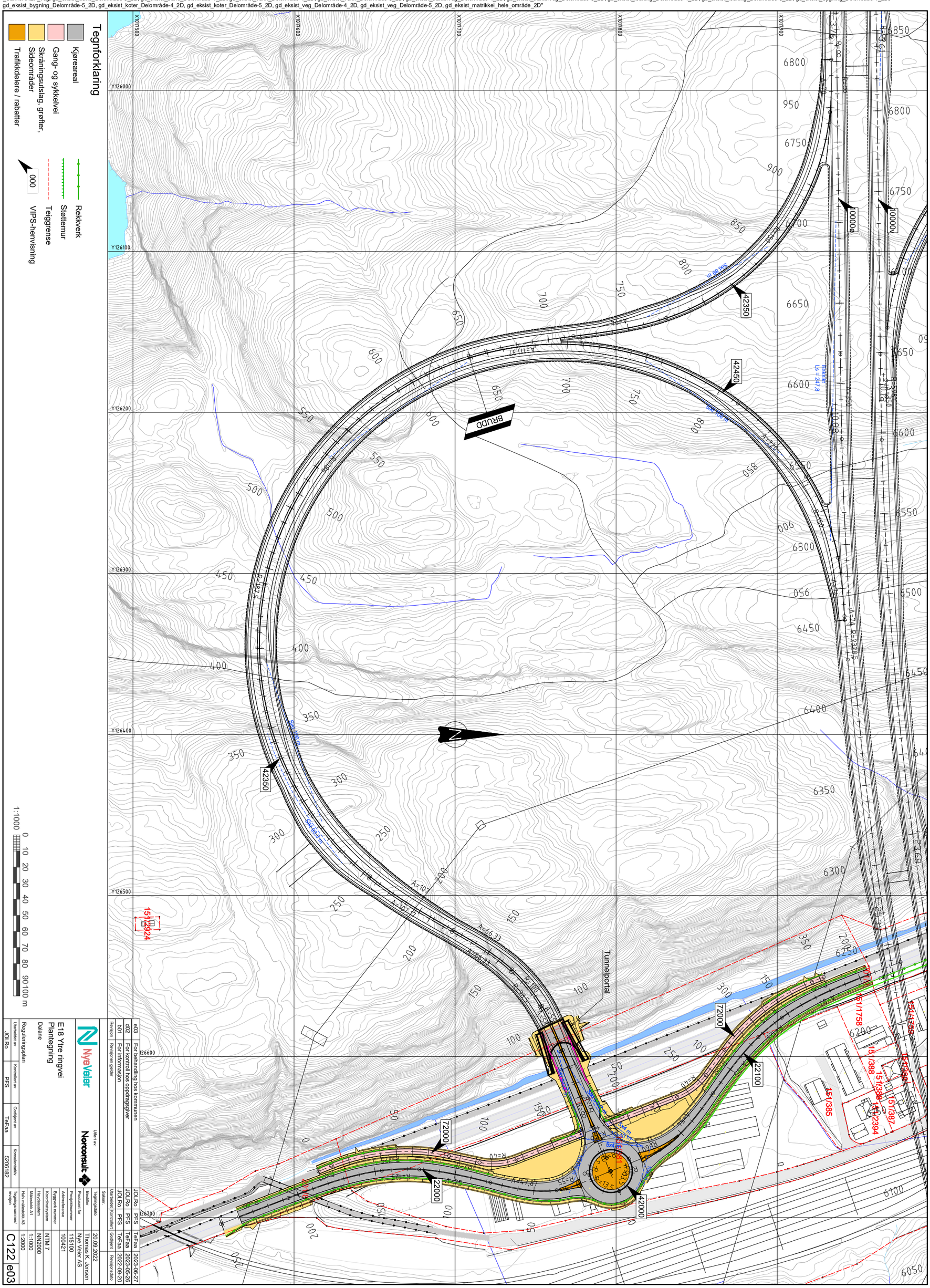

e03	For behandling hos kommunen	JOLRo	PFS	TeFaa	2023-06-27
d02	For kontroll hos oppdragsgiver	JOLRo	PFS	TeFaa	2023-05-26
b01	For informasjon	JOLRo	PFS	TeFaa	2022-09-20
Revisjon	Revisjonen gjelder	Utarbeidet	Kontrollert	Godkjent	Revisjonsdato

Utført av: Norconsult

Saksnr.

Tegningsdato	20.09.2022
Bestiller	Thomas K. Jensen
Produsert for	Nye Veier AS
Prosjektnummer	115100
Arkivreferanse	100421
Byggverk nummer	
Koordinatsystem	NTM 7
Høydesystem	NN2000
Målestokk A1	1:1000
Halv målestokk A3	1:2000
Tegningsnummer/ revisjon	C122 e03

NyeVeier

E18 Ytre ringvei
Plantegning
Dalane

Reguleringsplan

Utarbeidet av	Kontrollert av	Godkjent av	Konsulentarkiv
JOLRo	PFS	TeFaa	5206182

X:\norkoppdrag\Sandvika\52061\52061821\BIM\Veg\Arkfil\Dalane_Kryss_Vurdering\DS1.4\Lay_C_DS1.4.dwg - PFS - Plottet: 2022-09-21, 09:10:32 - LAYOUT = C123 - XREF = v_t-geom_veg_gh_mjåvann, t_t-geom_tunnel_sprengningsprofil, gd_eksist_bygnanlegg_Delområde-5_2D, gd_eksist_bygnanlegg_Delområde-4_2D, A_tegnforklaring, f_kon_Grautheilleren_2D, f_kon_Dalane_2D, f_kon_Vige_2D, _SamlexXREF_Konstruksjon, v_t-geom_veg_DS1.4_skravur, A_LP_DS1.4, v_t-geom_veg_gh_viltgjerde, t_t-geom_veg_ss9_sikt, v_t-geom_veg_ss9_gh, t_t-geom_veg_ss9, _SamlexXREF_veg, gd_eksist_bane_Delområde-5_2D, gd_eksist_bane_Delområde-4_2D, gd_eksist_vann_Delområde-5_2D, gd_eksist_traktorveg_Delområde-4_2D, gd_eksist_bygning_Delområde-5_2D, gd_eksist_bygning_Delområde-4_2D, gd_eksist_koter_Delområde-5_2D, gd_eksist_koter_Delområde-4_2D, gd_eksist_ledning_Delområde-5_2D, gd_eksist_ledning_Delområde-4_2D, gd_eksist_veg_Delområde-5_2D, gd_eksist_veg_Delområde-4_2D, gd_eksist_matrikkel_tekst, gd_eksist_matrikkel_tekst_område_2D

H.O.H.

v_f-veg_ds1.4_42150

160
140
120
100
80
60
40
20
0

Gang og sykkelveg, 72100

Tunnelportal

PR. 0,000
H = 26,705

PR. 33,664
H = 25,695

PR. 113,619
H = 27,294

3,00 %
3,00 %
-5,00 %

R=∞ R=∞ R=250 R=∞
R=∞ R=1500
R=1500 R=∞
R=∞ R=2500
R=2500 R=3000
R=3000 R=14000
R=14000

PR. 826,108
H = -8,319

PR. 856,115
H = -9,360

PR. 877,076
H = -10,239

PR. 887,138
H = -10,675

PROFIL NR.	0	100	200	300	400	500	600	700	800	900	1000	1100	1200
HOR.KURV.	R=∞	A=55	R=100	A=66,332	A=100	R=-163	A=74 R=-5961						
BREDDEUTV.	0,89m / 0,89m				0,58m	0,58m							
TVERRFALL H.kj.b.k.	0,6%	3,0%	3,0%	8,0%	8,0%	0,0%	8,0%	8,0%	8,0%	8,0%	3,0%		
TVERRFALL V.kj.b.k.	0,8%												
PROFIL H.	26,70	26,10	25,82	26,22	26,50	26,52	26,27	25,75	24,96	23,98	22,98	21,98	20,98
TERRENG H.		24,01	26,83	31,18	40,65	68,24	96,54	95,46	99,91	105,14	105,07	107,13	110,41
OVERBYGN.T.		168CM											

PROFIL NR.	1300	1400	1500	1600	1700	1800	1900	2000	2100	2200	2300	2400	2500	2600	2700	2800	2900	3000	3100	3200	3300	3400	3500	3600	3700	3800	3900	4000	4100	4200
HOR.KURV.	R=-163																													
BREDDEUTV.	0,58m																													
TVERRFALL H.kj.b.k.	8,0%																													
PROFIL H.	19,98	18,98	17,98	16,98	15,98	14,98	13,98	12,98	11,98	10,98	9,98	8,98	7,98	6,98	5,98	4,98	3,98	2,98	1,98	0,98	-0,02	-1,02	-2,02	-3,02	-4,02	-5,02	-6,01	-7,01	-7,98	-8,80
TERRENG H.	109,74	110,36	110,04	110,69	109,22	119,56	119,13	122,08	129,07	130,15	134,17	135,50	142,63	149,00	150,40	149,64	149,15	149,31	150,26	149,64	148,59	148,57	150,06	150,09	148,08	145,22	138,30	136,13	133,40	130,28
OVERBYGN.T.	68CM																													

Revisjon	Revisjonen gjelder	Utarbeidet	Kontrollert	Godkjent	Revisjonsdato
e03	For behandling hos kommunen	JOLRo	PFS	TeFaa	2023-06-27
d02	For kontroll hos oppdragsgiver	JOLRo	PFS	TeFaa	2023-05-26
b01	For informasjon	JOLRo	PFS	TeFaa	2022-09-20

Utført av: Norconsult

NyeVeier

E18 Ytre ringvei
Lengdeprofil
Dalane
Vegmodell 42150
Reguleringsplan

Sakanr.	
Tegningsdato	20.09.2022
Bestiller	Thomas K. Jensen
Produsert for	Nye Veier AS
Prosjektnummer	115100
Arkivreferanse	100421
Byggverk nummer	
Koordinatsystem	NTM 7
Høydesystem	NN2000
Målestokk A1	1:1000/200
Halv målestokk A3	1:2000/400

Utarbeidet av	Kontrollert av	Godkjent av	Konsulentarkiv
JOLRo	PFS	TeFaa	5206182

Tegningsnummer/ revisjon: C123 e03

"X:\nor\oppdrag\Sandvika\520\61\520616\BIM\Veg\Arkfil\Dalane_Kryss_Vurdering\DS14\Lay_C_DS14.dwg - PFS - Plottet: 2022-09-21, 09:10:56 - LAYOUT = C124 - XREF = v_t-geom_veg_gh_mjåvann, t_t-geom_tunnel_sprengningsprofil, gd_eksist_bygnanlegg_Delområde-5_2D, gd_eksist_bygnanlegg_Delområde-4_2D, A_tegnforklaring, f_kon_Grauthelleren_2D, f_kon_Dalane_2D, f_kon_Vige_2D, _SamlеXREF_Konstruksjon, v_t-geom_veg_DS14, v_t-geom_veg_VS2.4, v_t-geom_veg_ss9_sikt, v_t-geom_veg_VS2.4_Snuplass pumpestasjon, t-geom_veg_3d, ss9_sikt_bak_lomme_t_tunnel, v_t-geom_veg_VS2.4, v_t-geom_veg_DS14, v_t-geom_veg_ss9_gh, t_t-geom_veg_ss9, _SamlеXREF_veg, gd_eksist_bane_Delområde-5_2D, gd_eksist_bane_Delområde-4_2D, gd_eksist_vann_Delområde-4_2D, gd_eksist_vann_Delområde-5_2D, gd_eksist_traktorveg_Delområde-5_2D, gd_eksist_traktorveg_Delområde-4_2D, gd_eksist_ledning_Delområde-5_2D, gd_eksist_ledning_Delområde-4_2D, gd_eksist_bygning_Delområde-5_2D, gd_eksist_bygning_Delområde-4_2D, gd_eksist_Koter_Delområde-5_2D, gd_eksist_Koter_Delområde-4_2D, gd_eksist_veg_Delområde-5_2D, gd_eksist_veg_Delområde-4_2D, gd_eksist_matrikkel_hete_område_2D"

H.O.H.

v_f-veg_ds1.4_42250

160

140

120

100

80

60

40

20

0

R=∞

PR. 0,000
H = 14,355

BRUDD

-4,95 %

R=∞
R=2500

R=2500
R=∞

R=∞
R=15000
R=∞

0,84 %

1,00 %

PR. 341,729
H = -2,567

PR. 515,397
H = -1,102

PR. 542,177
H = -0,834

R=∞

PROFIL NR.	0	100	200	300	400	500	600	700	800	900	1000	1100
HOR.KURV.	R=-164,5	A=99,416	A=110	R=200	A=91	R=∞						
BREDDEUTV.				0,48m								
TVERRFALL												
H.kj.b.k.	8,0%	0,0%	8,0%		8,0%	2,0%						
V.kj.b.k.												
PROFIL H.	14,36	13,37	12,37	11,38	10,39	9,40	8,41	7,42	6,43	5,44	4,45	3,46	2,47	1,48	0,51	-0,31	-0,98	-1,48	-1,83	-2,01	-2,04	-1,91	-1,74	-1,57	-1,40	-1,23	-1,05	-0,86
TERRENG H.									148,04	150,64	149,86	148,54	147,01	147,37	146,75	144,51	145,59	145,11	145,60	144,96	145,80	144,93	133,60	129,72	132,12	129,19	128,13	
OVERBYGN.T.									68CM																			

Revisjon	Revisjonen gjelder	Utarbeidet	Kontrollert	Godkjent	Revisjonsdato
e03	For behandling hos kommunen	JOLRo	PFS	TeFaa	2023-06-27
d02	For kontroll hos oppdragsgiver	JOLRo	PFS	TeFaa	2023-05-26
b01	For informasjon	JOLRo	PFS	TeFaa	2022-09-20

NyeVeier

Utført av: Norconsult

E18 Ytre ringvei
Lengdeprofil
Dalane
Vegmodell 42250
Reguleringsplan

Utarbeidet av	Kontrollert av	Godkjent av	Konsulentarkiv
JOLRo	PFS	TeFaa	5206182

Saksnr.	
Tegningsdato	20.09.2022
Bestiller	Thomas K. Jensen
Produsert for	Nye Veier AS
Prosjektnummer	115100
Arkivreferanse	100421
Byggverk nummer	
Koordinatsystem	NTM 7
Høydesystem	NN2000
Målestokk A1	1:1000/200
Halv målestokk A3	1:2000/400
Tegningsnummer/ revisjon	C124 e03

Revisjon	Revisjonen gjelder	Utarbeidet	Kontrollert	Godkjent	Revisjonsdato
e03	For behandling hos kommunen	JOLRo	PFS	TeFaa	2023-06-27
d02	For kontroll hos oppdragsgiver	JOLRo	PFS	TeFaa	2023-05-26
b01	For informasjon	JOLRo	PFS	TeFaa	2022-09-20

Saksnr.

NyeVeier

Utført av: Norconsult

E18 Ytre ringvei
Lengdeprofil
Dalane
Vegmodell 42350
Reguleringsplan

Tegningsdato	20.09.2022
Bestiller	Thomas K. Jensen
Produsert for	Nye Veier AS
Prosjektnummer	115100
Arkivreferanse	100421
Byggverk nummer	
Koordinatsystem	NTM 7
Høydesystem	NN2000
Målestokk A1	1:1000/200
Halv målestokk A3	1:2000/400

Utarbeidet av	Kontrollert av	Godkjent av	Konsulentarkiv
JOLRo	PFS	TeFaa	5206182

Tegningsnummer/revisjon: C125 e03

"X:\no\oppdrag\Sandvika\520\61\5206182\BIM\Veg\Arkfil\Dalane_Kryss_Vurdering\DS1.4\Lay_C_DS1.4.dwg - PFS - Plottet: 2022-09-21, 09:11:19 - LAYOUT = C125 - XREF = v_t-geom_veg_gh_mjåvann, t_t-geom_tunnel_sprengningsprofil, gd_eksist_bygnanlegg_Delområde-5_2D, gd_eksist_bygnanlegg_Delområde-4_2D, A_tegnforklaring, f_kon_Grauthelleren_2D, f_kon_Dalane_2D, f_kon_Vige_2D, _SamleXREF_Konstruksjon, v_t_geom_veg_DS1.4_skravur, A_LP_DS1.4, v_t-geom_veg_gh_viltgjerde, t_t-geom_veg_ss9_sikt, v_t-geom_veg_VS2.4_Snuplass pumpestasjon, t-geom_veg_3d_ss9_sikt_bak_lomme_i_tunnel, v_t-geom_veg_VS2.4, v_t_geom_veg_DS1.4, v_t-geom_veg_ss9_gh, t_t-geom_veg_ss9, _SamleXREF_veg, gd_eksist_bane_Delområde-5_2D, gd_eksist_bane_Delområde-4_2D, gd_eksist_vann_Delområde-4_2D, gd_eksist_vann_Delområde-5_2D, gd_eksist_traktorveg_Delområde-4_2D, gd_eksist_traktorveg_Delområde-5_2D, gd_eksist_ledning_Delområde-4_2D, gd_eksist_ledning_Delområde-5_2D, gd_eksist_bygning_Delområde-4_2D, gd_eksist_bygning_Delområde-5_2D, gd_eksist_koter_Delområde-4_2D, gd_eksist_koter_Delområde-5_2D, gd_eksist_veg_Delområde-4_2D, gd_eksist_veg_Delområde-5_2D, gd_eksist_matrikkel_hele_område_2D"

Revisjon	Revisjonen gjelder	Utarbeidet	Kontrollert	Godkjent	Revisjonsdato
e03	For behandling hos kommunen	JOLRo	PFS	TeFaa	2023-06-27
d02	For kontroll hos oppdragsgiver	JOLRo	PFS	TeFaa	2023-05-26
b01	For informasjon	JOLRo	PFS	TeFaa	2022-09-20

NyeVeier

Utført av: Norconsult

E18 Ytre ringvei
Lengdeprofil
Dalane
Vegmodell 42450
Reguleringsplan

Utarbeidet av	Kontrollert av	Godkjent av	Konsulentarkiv
JOLRo	PFS	TeFaa	5206182

Saksnr.	
Tegningsdato	20.09.2022
Bestiller	Thomas K. Jensen
Produsert for	Nye Veier AS
Prosjektnummer	115100
Arkivreferanse	100421
Byggverk nummer	
Koordinatsystem	NTM 7
Høydesystem	NN2000
Målestokk A1	1:1000/200
Halv målestokk A3	1:2000/400
Tegningsnummer/ revisjon	C126 e03

"X:\nor\oppdrag\Sandvika\520\61\5206182\BIM\Veg\Arkfil\Dalane_Kryss_Vurdering\DS1.4\Lay_C_DS1.4.dwg - PFS - Plottet: 2022-09-21, 09:11:46 - LAYOUT = C126 - XREF = v_t-geom_veg_gh_mjåvann, t_t-geom_tunnel_sprengningsprofil, gd_eksist_bygnanlegg_Delområde-5_2D, gd_eksist_bygnanlegg_Delområde-4_2D, A_tegnforklaring, f_kon_Grauthelleren_2D, f_kon_Dalane_2D, f_kon_Vige_2D, _SamleXREF_Konstruksjon, v_t_geom_veg_DS1.4_skravur, A_LP_DS1.4, v_t-geom_veg_gh_viltgjerde, t_t-geom_veg_ss9_sikt, v_t-geom_veg_VS2.4, v_t_geom_veg_DS1.4, v_t-geom_veg_ss9_gh, t_t-geom_veg_ss9, _SamleXREF_veg, gd_eksist_bane_Delområde-5_2D, gd_eksist_bane_Delområde-4_2D, gd_eksist_vann_Delområde-5_2D, gd_eksist_traktorveg_Delområde-4_2D, gd_eksist_traktorveg_Delområde-5_2D, gd_eksist_ledning_Delområde-4_2D, gd_eksist_ledning_Delområde-5_2D, gd_eksist_bygning_Delområde-4_2D, gd_eksist_bygning_Delområde-5_2D, gd_eksist_koter_Delområde-4_2D, gd_eksist_koter_Delområde-5_2D, gd_eksist_veg_Delområde-4_2D, gd_eksist_veg_Delområde-5_2D, gd_eksist_matrikkel_hele_område_2D"

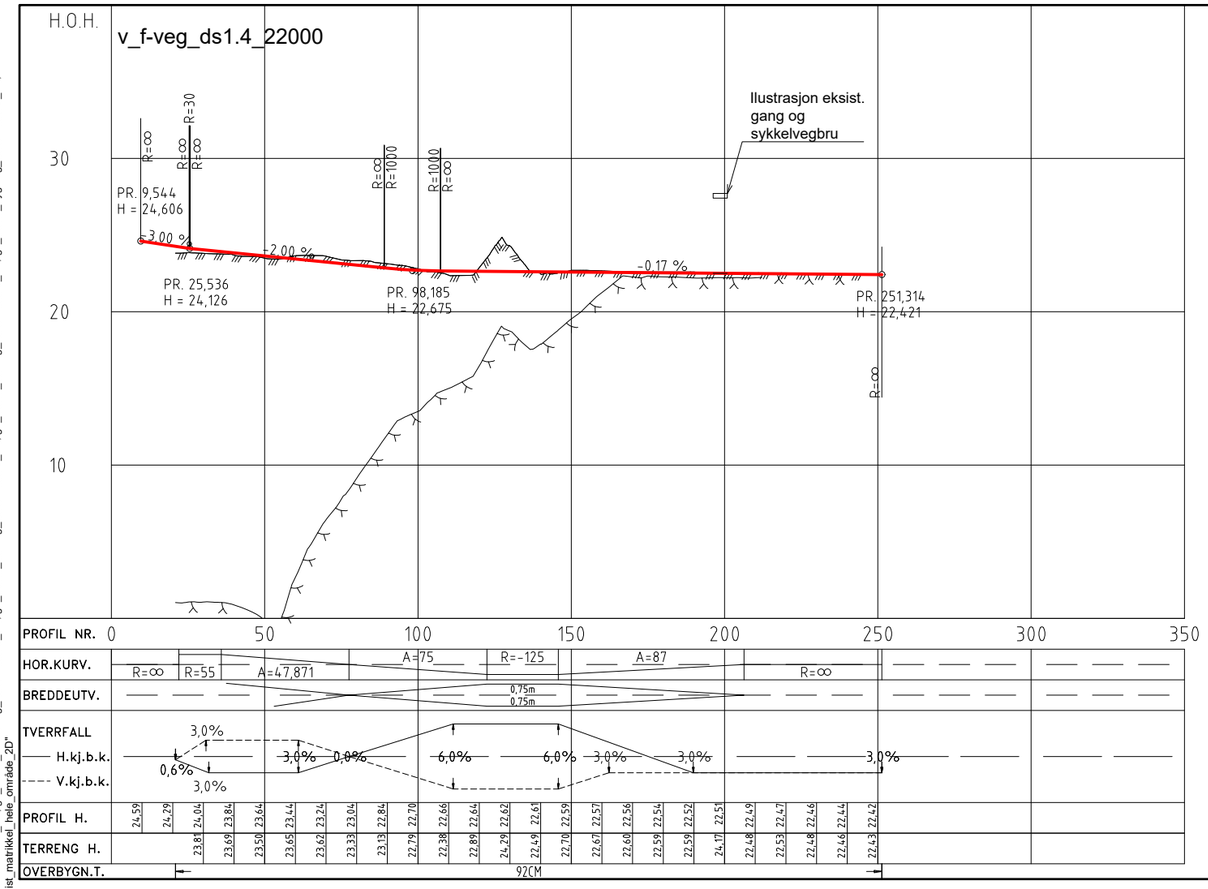

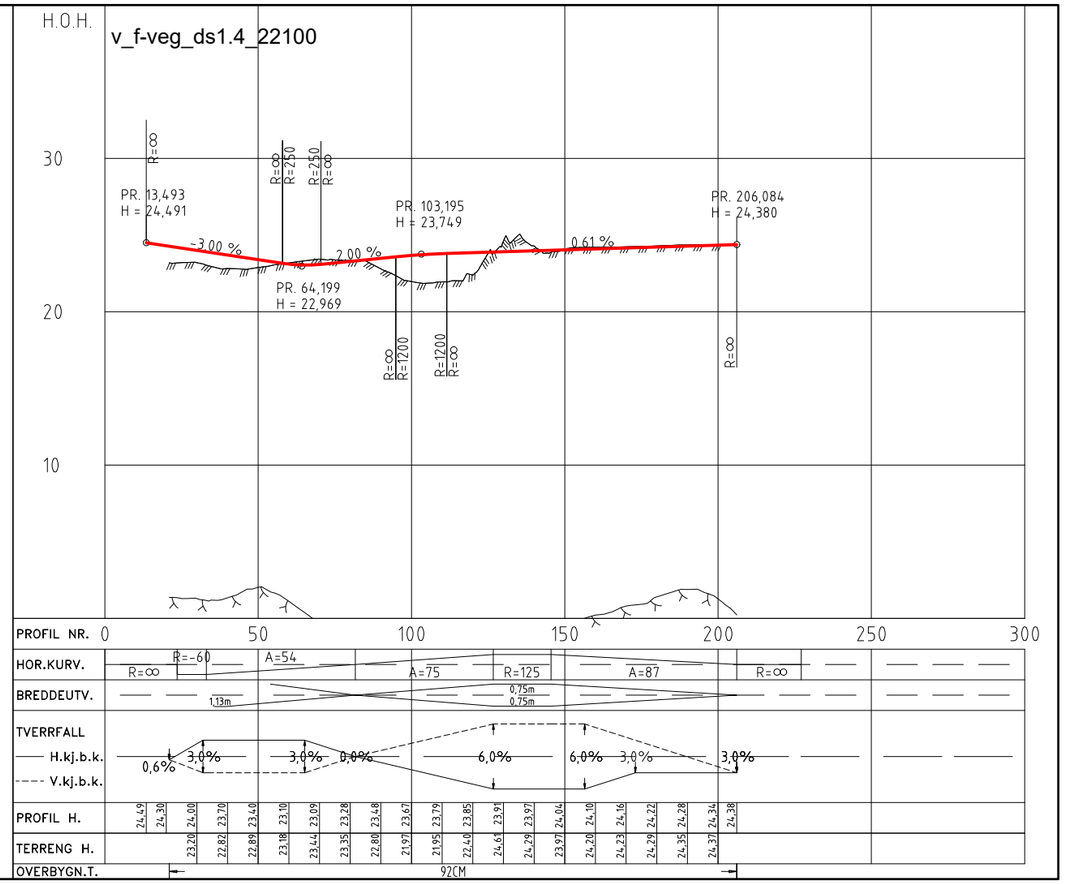



e03	For behandling hos kommunen	JOLRo	PFS	TeFaa	2023-06-27
d02	For kontroll hos oppdragsgiver	JOLRo	PFS	TeFaa	2023-05-26
b01	For informasjon	JOLRo	PFS	TeFaa	2022-09-20
Revisjon	Revisjonen gjelder	Utarbeidet	Kontrollert	Godkjent	Revisjonsdato

Saksnr.

NyeVeier — Utført av: Norconsult

E18 Ytre ringvei
Lengdeprofil
Dalane
Vegmodell 22000, 22100, 22200
Reguleringsplan

Tegningsdato	20.09.2022
Bestiller	Thomas K. Jensen
Produsert for	Nye Veier AS
Prosjektnummer	115100
Arkivreferanse	100421
Byggverk nummer	
Koordinatsystem	NTM 7
Høydesystem	NN2000
Målestokk A1	1:1000/200
Halv målestokk A3	1:2000/400

Utarbeidet av	Kontrollert av	Godkjent av	Konsulentarkiv
JOLRo	PFS	TeFaa	5206182

Tegningsnummer/revisjon: C127 e03

"X:\nor\oppdrag\Sandvika\520611\52061182\BIM\Veg\Ark\II\Dalane_Kryss_Vurdering\DS1.4\ILay_C_DS1.4.dwg - PFS - Plottet: 2022-09-21, 09:12:15 - LAYOUT = C127 - XREF = v_t-geom_veg_gh_mjåvann, t_t-geom_tunnel_sprengningsprofil, gd_eksist_bygnanlegg_Delområde-5_2D, gd_eksist_bygnanlegg_Delområde-4_2D, A_tegnforklaring, f_kon_Grauthellaren_2D, f_kon_Dalane_2D, f_kon_Vgs_2D, _SamlexXREF_Konstruksjon, v_t-geom_veg_DS1.4_skravur, A_LP_DS1.4, v_t-geom_veg_ss9_sikt, v_t-geom_veg_ss9_gh, t_t-geom_veg_ss9, t_t-geom_veg_VS2.4, Snuplass pumpestasjon, t-geom_veg_3d_ss9_sikt_bak_tomme_i_tunnel, v_t-geom_veg_VS2.4, v_t-geom_veg_DS1.4, v_t-geom_veg_ss9_sikt, v_t-geom_veg_ss9, _SamlexXREF_veg, gd_eksist_bane_Delområde-5_2D, gd_eksist_bane_Delområde-4_2D, gd_eksist_vann_Delområde-5_2D, gd_eksist_trafikkforveg_Delområde-5_2D, gd_eksist_bygning_Delområde-5_2D, gd_eksist_kotel_Delområde-4_2D, gd_eksist_kotel_Delområde-5_2D, gd_eksist_veg_Delområde-5_2D, gd_eksist_veg_Delområde-4_2D, gd_eksist_markfkel_hele_område_2D"

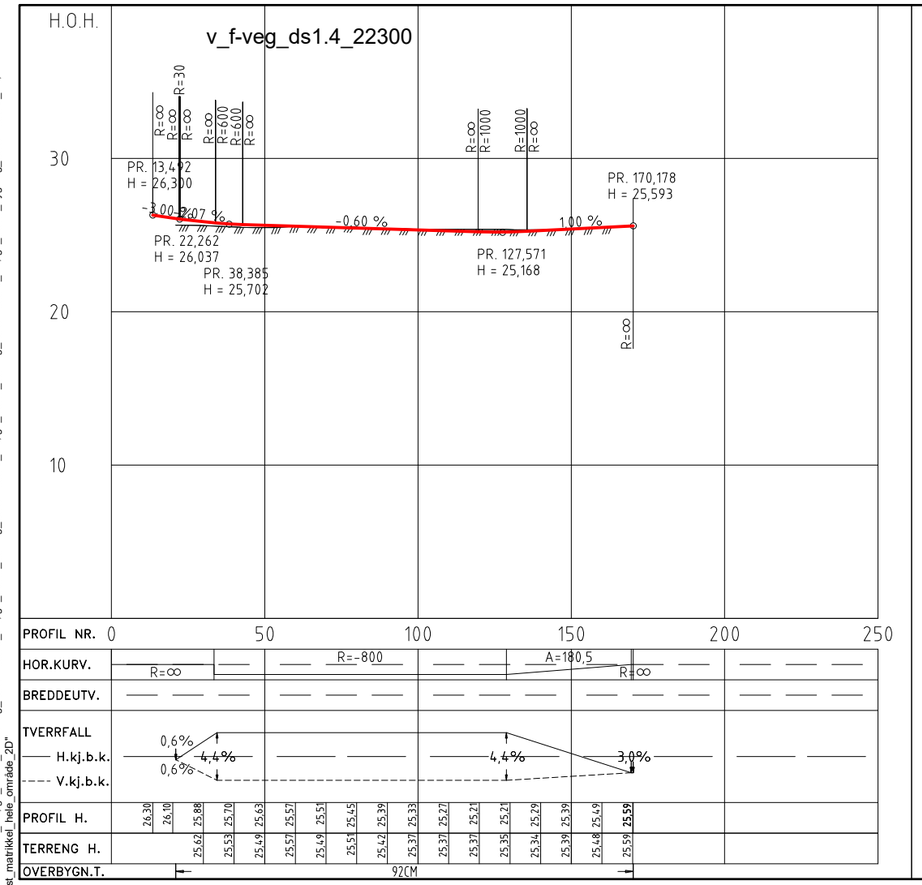

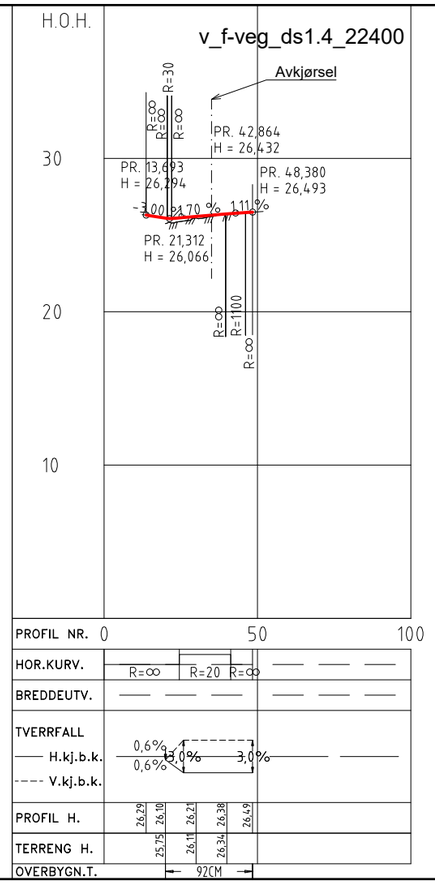

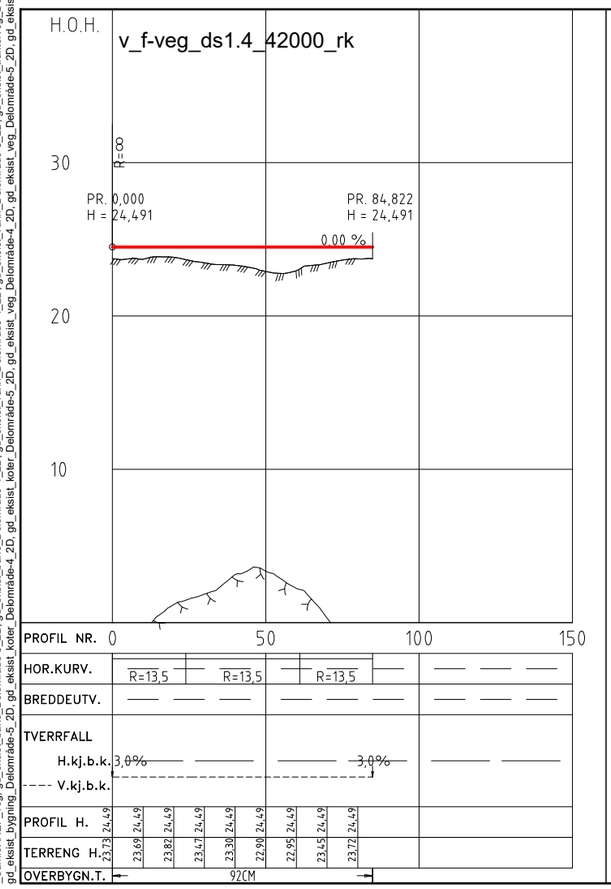

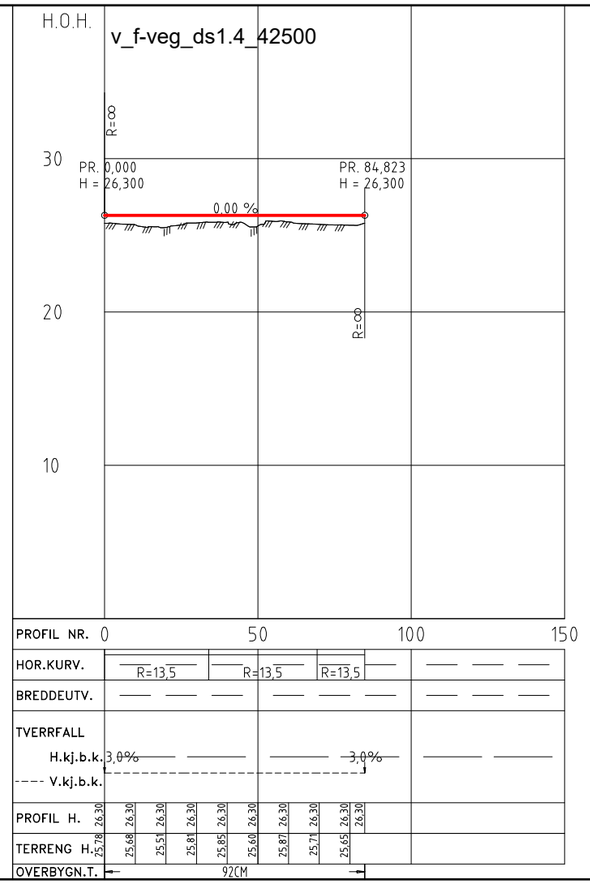

e03	For behandling hos kommunen	JOLRo	PFS	TeFaa	2023-06-27
d02	For kontroll hos oppdragsgiver	JOLRo	PFS	TeFaa	2023-05-26
b01	For informasjon	JOLRo	PFS	TeFaa	2022-09-20
Revisjon	Revisjonen gjelder	Utarbeidet	Kontrollert	Godkjent	Revisjonsdato

Saksnr.

NyeVeier — Utført av: Norconsult

E18 Ytre ringvei
Lengdeprofil

Dalane
Vegmodell 22300, 22400, 42000, 42500
Reguleringsplan

Tegningsdato	20.09.2022
Bestiller	Thomas K. Jensen
Produsert for	Nye Veier AS
Prosjektnummer	115100
Arkivreferanse	100421
Byggverk nummer	
Koordinatsystem	NTM 7
Høydesystem	NN2000
Målestokk A1	1:1000/200
Halv målestokk A3	1:2000/400

Utarbeidet av	Kontrollert av	Godkjent av	Konsulentarkiv
JOLRo	PFS	TeFaa	5206182

Tegningsnummer/revisjon: C128 e03

"X:\nor\oppdrag\Sandvika\520615\5206182\BIM\Veg\Arkfil\Dalane_Kryss_Vurdering\DS1.4\ILay_C_DS1.4.dwg - PFS - Plottet: 2022-09-21, 09:12:54 - LAYOUT = C128 - XREF = v_t-geom_veg_gh_mjåvann, t_t-geom_tunnel_sprengningsprofil, gd_eksist_bygnanlegg_Delområde-5_2D, gd_eksist_bygnanlegg_Delområde-4_2D, A_tegnforklaring, f_kon_Grauthelleren_2D, f_kon_Dalane_2D, f_kon_Vgkl_2D, _SamlexXREF_Konstruksjon, v_t_geom_veg_DS1.4_skravur, A_LP_DS1.4, v_t-geom_veg_gh_viltgjerde, t_t-geom_veg_ss9, sikt, v_t-geom_veg_SS2.4, v_t-geom_veg_ss9_gh, t_t-geom_veg_ss9, _SamlexXREF_veg, gd_eksist_bane_Delområde-5_2D, gd_eksist_bane_Delområde-4_2D, gd_eksist_vann_Delområde-5_2D, gd_eksist_trafikkanlegg_Delområde-5_2D, gd_eksist_bygning_Delområde-5_2D, gd_eksist_kote_Delområde-5_2D, gd_eksist_veg_Delområde-5_2D, gd_eksist_ledning_Delområde-5_2D, gd_eksist_veg_Delområde-4_2D, gd_eksist_trafikkanlegg_Delområde-4_2D, gd_eksist_bygning_Delområde-4_2D, gd_eksist_markfikkel_hele_område_2D"

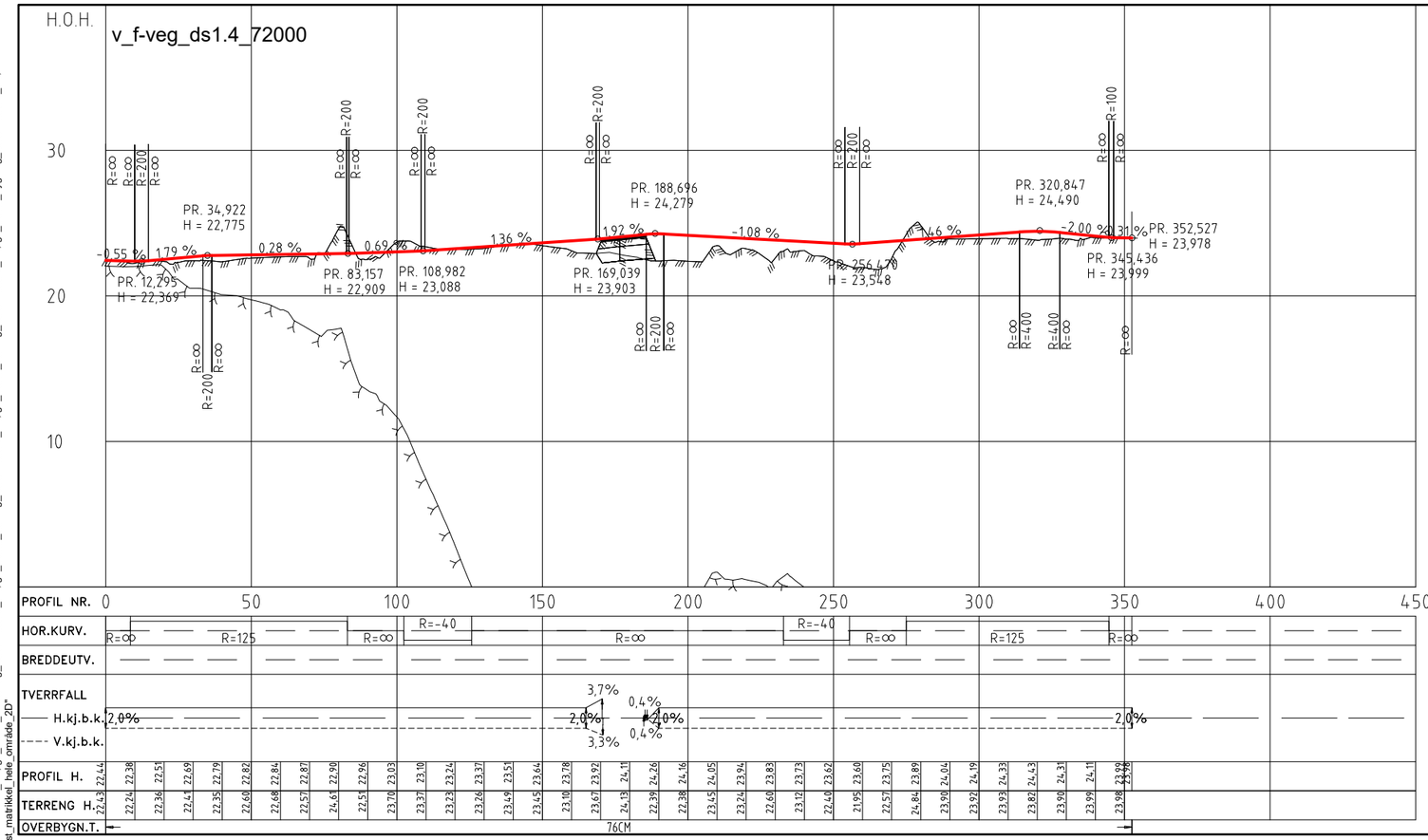

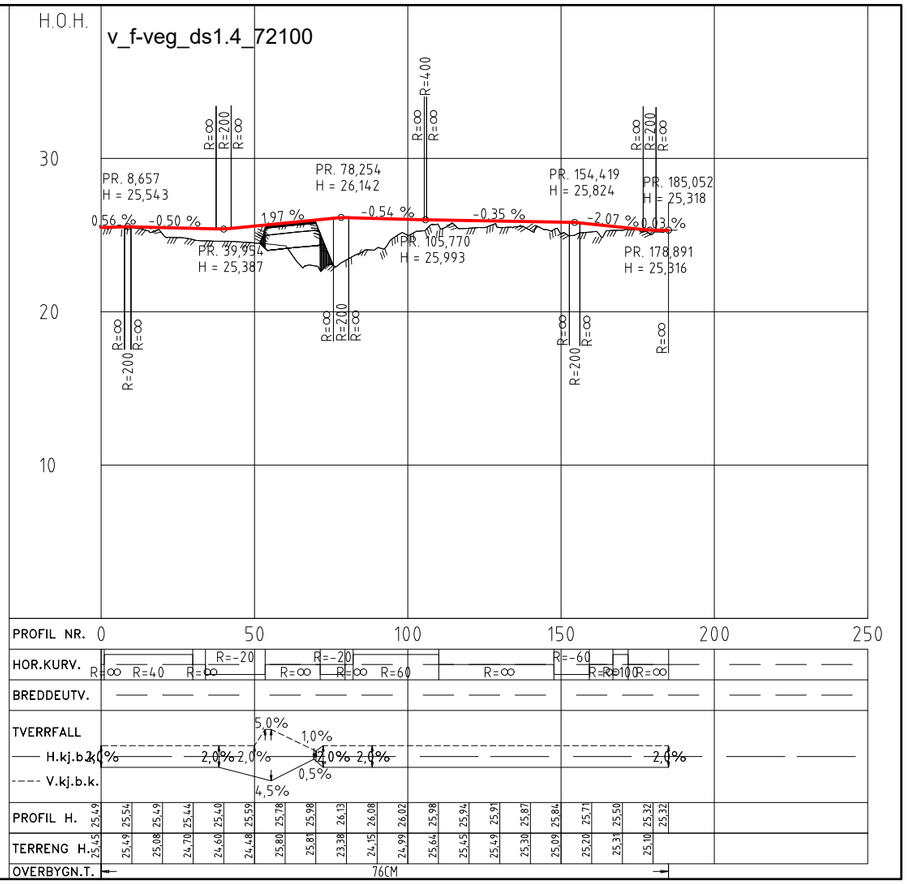

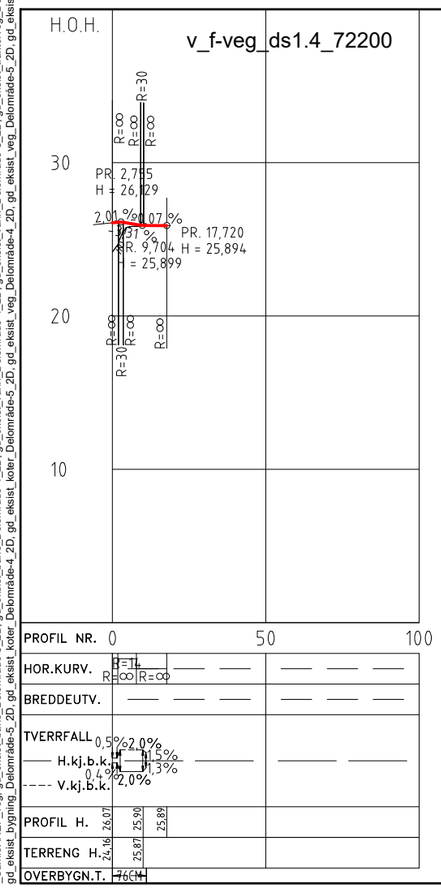

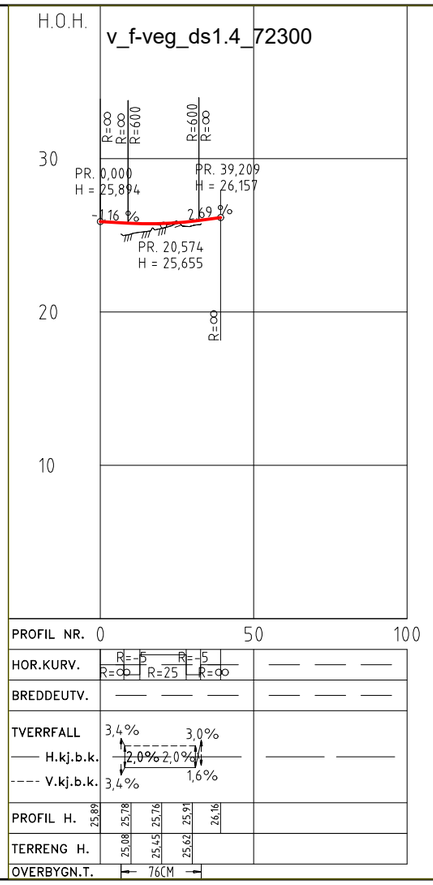

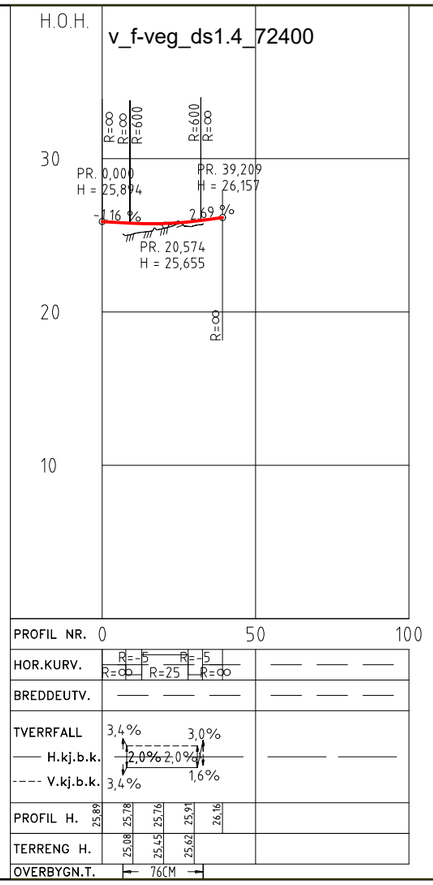

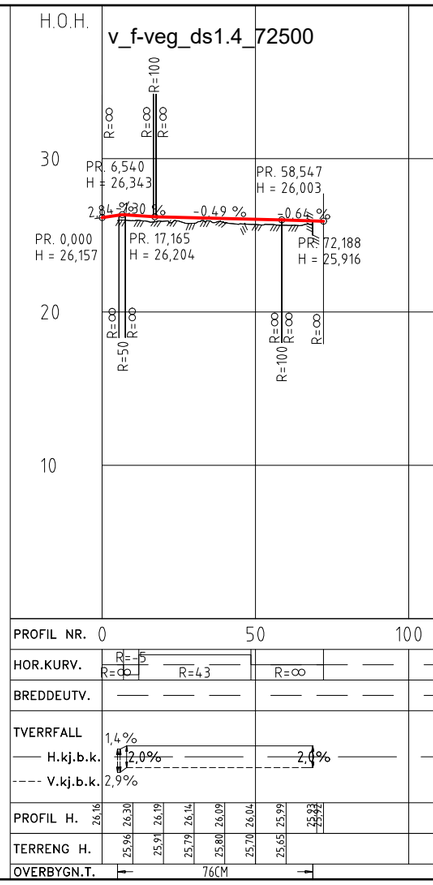

e03	For behandling hos kommunen	JOLRo	PFS	TeFaa	2023-06-27
d02	For kontroll hos oppdragsgiver	JOLRo	PFS	TeFaa	2023-05-26
b01	For informasjon	JOLRo	PFS	TeFaa	2022-09-20
Revisjon	Revisjonen gjelder	Utarbeidet	Kontrollert	Godkjent	Revisjonsdato

Saksnr.

NyeVeier — Utført av: Norconsult

Tegningsdato	20.09.2022
Bestiller	Thomas K. Jensen
Produsert for	Nye Veier AS
Prosjektnummer	115100
Arkivreferanse	100421
Byggverk nummer	
Koordinatsystem	NTM 7
Høydesystem	NN2000
Målestokk A1	1:1000/200
Halv målestokk A3	1:2000/400

E18 Ytre ringvei
Lengdeprofil
Dalane
Vegmodell 72000, 72100, 72200, 72300, 72400, 72500
Reguleringsplan

Utarbeidet av	Kontrollert av	Godkjent av	Konsulentarkiv	Tegningsnummer/ revisjon
JOLRo	PFS	TeFaa	5206182	C129 e03

"X:\nor\oppdrag\Sandvika\520616\5206182\BIM\Vegl\Ark\fl\Dalane_Kryss_Vurdering\DS1.4\lLay_C_DS1.4.dwg - PFS - Plottet: 2022-09-21, 09:13:41 - LAYOUT = C129 - XREF = v_t-geom_veg_gh_mjåvann, t_t-geom_tunnel_sprengningsprofil, gd_eksist_bygnanlegg_Delområde-5_2D, gd_eksist_bygnanlegg_Delområde-4_2D, A_tegnforklaring, f_kon_Grauthelleren_2D, f_kon_Dalane_2D, f_kon_Vgei_2D, _SamlexXREF_Konstruksjon, v_t-geom_veg_DS1.4_skravur, A_LP_DS1.4, v_t-geom_veg_gh_vilgtgerde, t_t-geom_veg_ss9, sikt, v_t-geom_veg_VS2.4, v_t-geom_veg_DS1.4, v_t-geom_veg_ssd, v_t-geom_veg_gh, t_t-geom_veg_ss9, _SamlexXREF_veg, gd_eksist_bane_Delområde-5_2D, gd_eksist_tiaktorveg_Delområde-4_2D, gd_eksist_vann_Delområde-5_2D, gd_eksist_bygning_Delområde-4_2D, gd_eksist_veg_Delområde-5_2D, gd_eksist_veg_Delområde-4_2D, gd_eksist_kotel_Delområde-5_2D, gd_eksist_kotel_Delområde-4_2D, gd_eksist_markfikel_hele_område_2D"

Tegnforklaring

Kjøreareal	Rekkverk
Gang- og sykkelvei	Viltgjerde
Skråningsutslag, grøfter, Sideområder	Teiggrense
Trafikkdelere / rabatter	000 VIPS-henvisning

Parsellmerke

1:1000 — 0 10 20 30 40 50 60 70 80 90 100 m

Revisjon	Revisjonen gjelder	Utarbeidet	Kontrollert	Godkjent	Revisjonsdato
e03	For behandling hos kommunen	NikMed	PFS	TeFaa	2023-06-27
d02	For kontroll hos oppdragsgiver	NikMed	PFS	TeFaa	2023-05-26
b01	For informasjon	NikMed	PFS	TeFaa	2022-09-20

NyeVeier — Utført av: Norconsult

E18 Ytre ringvei
Plan og lengdeprofil
Grauthelleren Vestgående 9625,73 - 9718,829
Grauthelleren Østgående 9552,230 - 9658,700
Reguleringsplan

Utarbeidet av	Kontrollert av	Godkjent av	Konsulentarkiv
NikMed	PFS	TeFaa	5206182

Saksnr.	
Tegningsdato	20.09.2022
Bestiller	Thomas K. Jensen
Produsert for	Nye Veier AS
Prosjektnummer	115100
Arkivreferanse	100421
Byggverk nummer	
Koordinatsystem	NTM 7
Høydesystem	NN2000
Målestokk A1	1:1000/200
Halv målestokk A3	1:2000/400
Tegningsnummer/ revisjon	C131 e03