

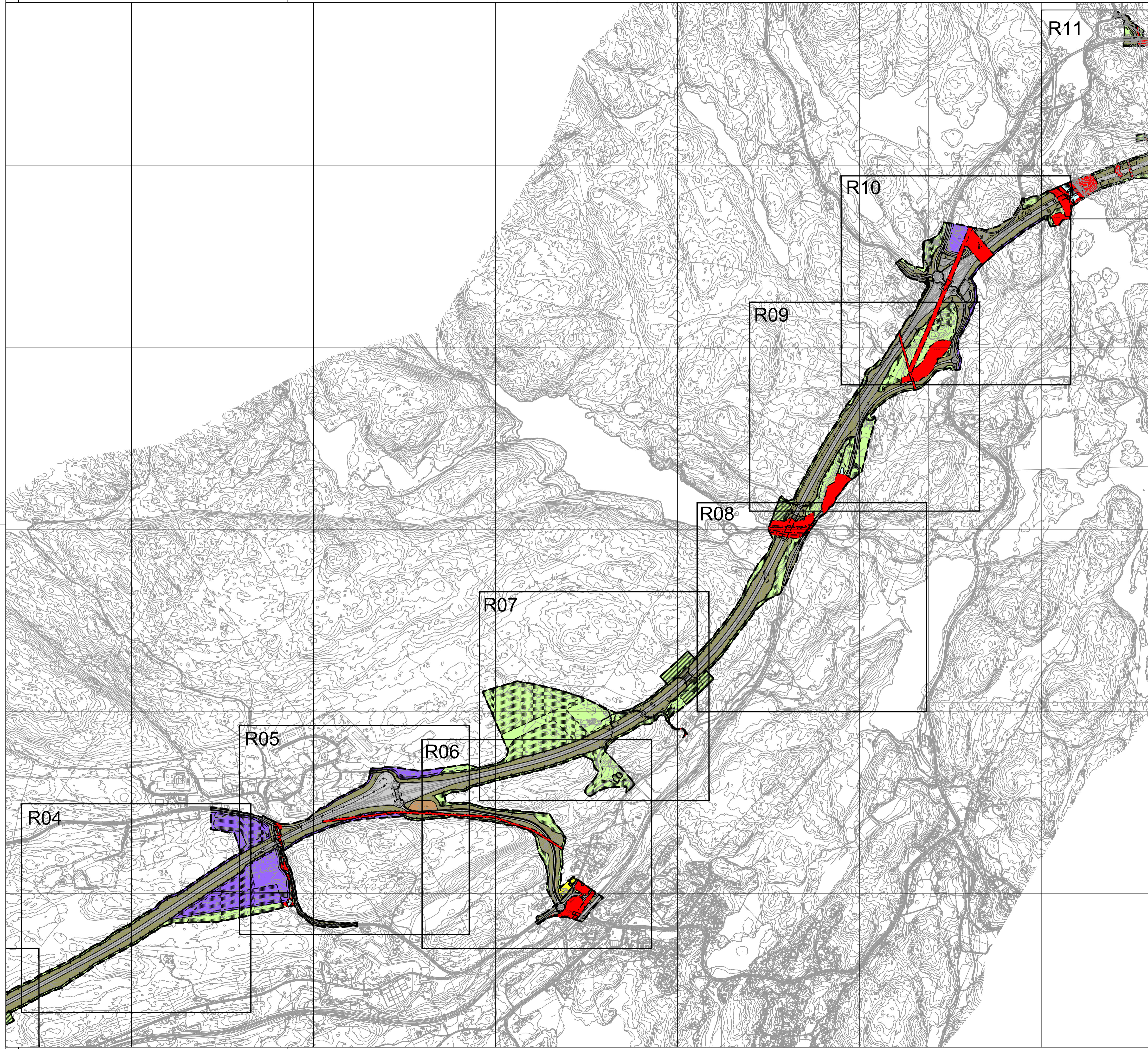
Gjerstad kommune
Kragersø kommune

Tegnforklaring

- Reguleringsplan PBL 2008**
- §12-5. Nr. 1 - Bebyggelse og anlegg**
- B Boligbebyggelse
 - BFR Fritidsbebyggelse
 - BN Næringsbebyggelse
- §12-5. Nr. 2 - Samferdselsanlegg og teknisk infrastruktur**
- SV Veg
 - SGS Gang-/sykkelveg
 - SVT Annen veggrunn - tekniske anlegg
 - SVG Annen veggrunn - grøntareal
 - SKA Kollektivanlegg
 - SPA Parkering
- §12-5. Nr. 5 - Landbruks-, natur- og friluftsmål samt reindrift**
- L LNFR areal for nødvendige tiltak for landbruk og reindrift og gårdsstykke/areal næringsvirksomhet basert på gårdens ressursgrunnlag
 - LF Friluftsmål
 - LSB Spredt boligbebyggelse
- §12-5. Nr. 6 - Bruk og vern av sjø og vassdrag med tilhørende strandsone**
- V Bruk og vern av sjø og vassdrag med tilhørende strandsone
- §12-6 - Hensynssoner**
- H14 Friskt
 - H15 Andre sikringssoner
 - R1 Ras- og skredfare
 - R2 Ras- og skredfare (Kvikkleireskred)
 - F1 Flomfare
 - H2 Høyspenningsanlegg (inkl høyspentkabler)
 - H3 Hensyn friluftsliv
 - H4 Bevaring naturmiljø
 - H5 Bevaring kulturmiljø

- §12-7 - Bestemmelsesområder**
- H201 Båndlegging etter lov om kulturminner
 - H202 Båndlegging etter andre lover
 - H203 Omforming
 - H204 Utforming rundt konstruksjon
 - H205 Kulturminner som søkes friggitt
 - H206 Midlertidig bygge- og anleggsområde
 - H207 Masselagring
- Linjesymbol**
- Grense for sikringszone
 - Grense for faresone
 - Grense for angitt hensynssone
 - Grense for båndleggingszone
 - Planens begrensning
 - Formålgrense
 - Bestemmelsegrense
 - Midlertidig bygge- og anleggsgrense
 - Byggegrense
 - Bebyggelse som forutsettes fjernet
 - Frisiktkilje
 - Bru
 - Tunnel
- Punktsymboler**
- Tunnelåpning
 - Brukar
 - Avkjørsel - både inn og utkjøring
 - Stenging av avkjørsel
 - Vegstenging/fysiske sperre
- Illustrasjonslinjer**
- Veglinjer
 - Viltgjerde
 - Støytått

Revisjon	Saksnr.	Sign.
<p>Detaljregulering E18 Tvedestrand-Bamble</p>		
<p>Kragersø Kommune Saksbehandling iht. plan- og bygningsloven</p>		<p>PlanID: 201 Forlagsstiller: Nye Veier Kartreferanse: EUREF89/NTM9 Kartgrunnlag: FKBN2000 Målestokk: 1:10000(A1)</p>
<p>Kommunestyret sitt vedtak</p>		<p>Dato: 07.06.2021</p>
<p>2. gangs behandling</p>		<p>Saksnr. Sign.</p>
<p>Offentlig ettersyn fra..... til.....</p>		<p>Utarbeidet av: COWI</p>
<p>1. gangs behandling</p>		<p>OV1</p>
<p>Kunngjøring av oppstart av planarbeid</p>		<p> </p>



R11

R10

R09

R08

R07

R05

R06

R04

Tegnforklaring

Reguleringsplan PBL 2008

§12-5. Nr. 1 - Bebyggelse og anlegg

- B Boligbebyggelse
- BFR Fritidsbebyggelse
- BN Næringsbebyggelse

§12-5. Nr. 2 - Samferdselsanlegg og teknisk infrastruktur

- SV Veg
- SGS Gang-/sykkelveg
- SVT Annen veggrunn - tekniske anlegg
- SVG Annen veggrunn - grøntareal
- SKA Kollektivanlegg
- SPA Parkering

§12-5. Nr. 5 - Landbruks-, natur- og friluftsmål samt reindrift

- L LNFR areal for nødvendige tiltak for landbruk og reindrift og gårdsstykke/tilt næringsvirksomhet basert på gårdsens ressursgrunnlag
- LF Friluftsmål
- LSB Spredt boligbebyggelse

§12-5. Nr. 6 - Bruk og vern av sjø og vassdrag med tilhørende strandsone

- V Bruk og vern av sjø og vassdrag med tilhørende strandsone

§12-6 - Hensynssoner

- H140 Friskt
- H150 Andre sikringssoner
- R10 Ras- og skredfare
- R20 Ras- og skredfare (Kvikkleireskred)
- F10 Flomfare
- H20 Høyspenningsanlegg (inkl høyspentkabler)
- H30 Hensyn friluftsliv
- H40 Bevaring naturmiljø
- H50 Bevaring kulturmiljø

- H201 Båndlegging etter lov om kulturminner
- H202 Båndlegging etter andre lover
- H203 Omforming

§12-7 - Bestemmelsesområder

- U1 Utforming rundt konstruksjon
- U2 Kulturminner som søkes friggitt
- U3 Midlertidig bygge- og anleggsområde
- U4 Masselagring

Linjesymbol

- Grense for sikringszone
- Grense for faresone
- Grense for angitt hensynssone
- Grense for båndleggingszone
- Grense for gjennomføringszone
- Planens begrensning
- Formålsgrense
- Bestemmelsegrense
- Midlertidig bygge- og anleggsgrense
- Byggegrense
- Byggingrense som forutsettes fjernet
- Frisikttilje
- Bru
- Tunnel

Punktsymboler

- Tunnelåpning
- Brukar
- Avkjørsel - både inn og utkjøring
- Stenging av avkjørsel
- Vegstenging/fysiske sperre

Illustrasjonslinjer

- Veglinjer
- Viltgjerde
- Støytått



Revisjon	Saksnr.	Sign.

Detaljregulering E18 Tvedestrand-Bamble	PlanID: 201 Forslagstiller: Nye Veier Kartreferanse: EUREF89/NTM9 Kartgrunnlag: FKBN2000 Målestokk: 1:10000(A1)
--	---

Kragere Kommune		
Saksbehandling iht. plan- og bygningsloven	Dato	Saksnr.

Kommunestyret sitt vedtak 2. gangs behandling Offentlig ettersyn fra til 1. gangs behandling Kunnngjøring av oppstart av planarbeid		
--	--	--

--	--	--	--



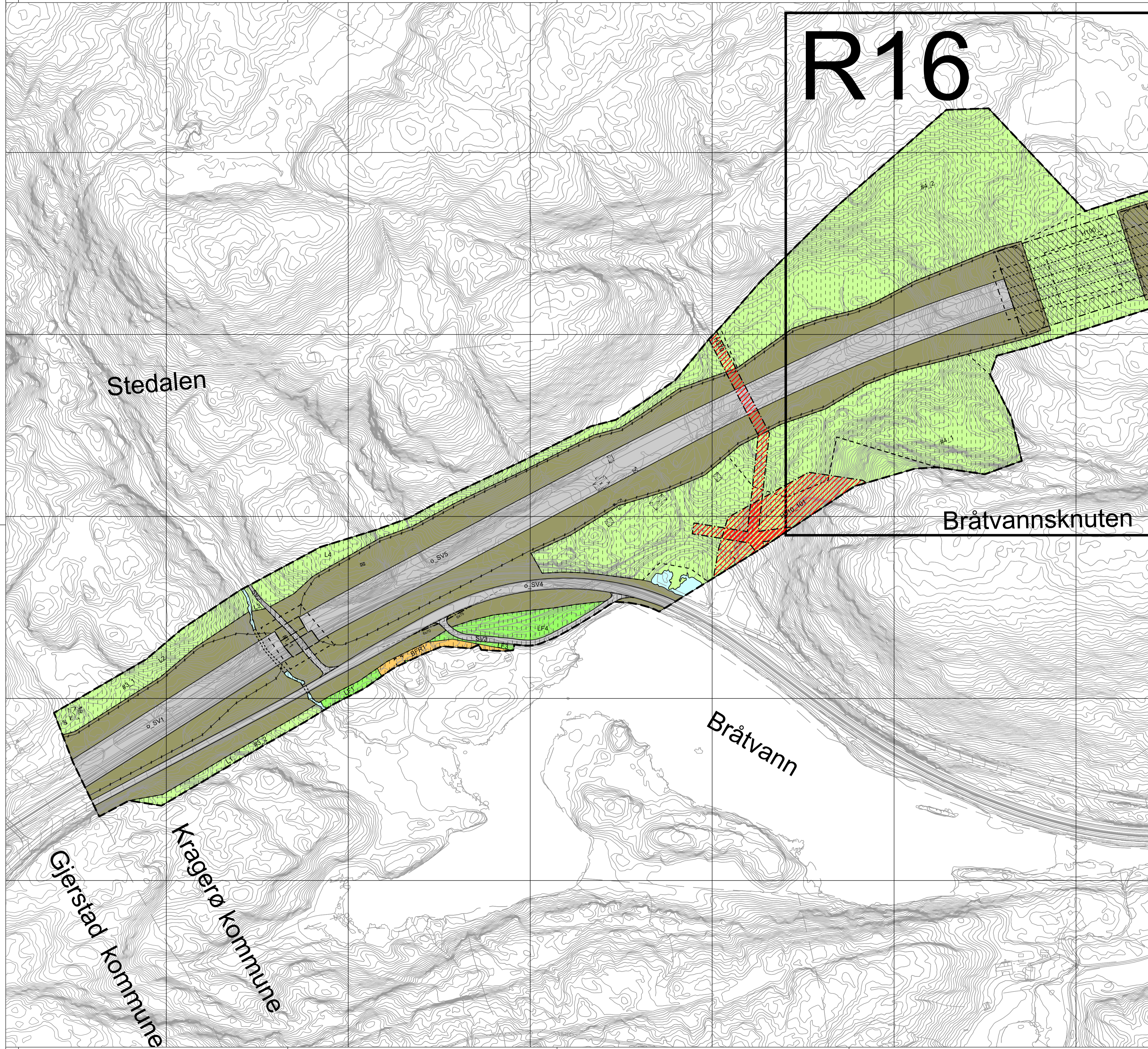
Tegnforklaring

- Reguleringsplan PBL 2008**
- §12-5. Nr. 1 - Bebyggelse og anlegg
 - B Boligbebyggelse
 - BFR Fritidsbebyggelse
 - BN Næringsbebyggelse
 - §12-5. Nr. 2 - Samferdselsanlegg og teknisk infrastruktur
 - SV Veg
 - SGS Gang-/sykkelveg
 - SVT Annen veggrunn - tekniske anlegg
 - SVG Annen veggrunn - grøntareal
 - SKA Kollektivanlegg
 - SPA Parkering
 - §12-5. Nr. 5 - Landbruks-, natur- og friluftsmål samt reindrift
 - L LNFR areal for nødvendige tiltak for landbruk og reindrift og gårdsleiknyttet næringsvirksomhet basert på gårdens ressursgrunnlag
 - LF Friluftsmål
 - LSB Spredt boligbebyggelse
 - §12-5. Nr. 6 - Bruk og vern av sjø og vassdrag med tilhørende strandsone
 - V Bruk og vern av sjø og vassdrag med tilhørende strandsone
 - §12-6 - Hensynssoner
 - H100 Frisikt
 - H150 Andre sikringssoner
 - R40 Ras- og skredfare
 - R40 Ras- og skredfare (Kvikkleireskred)
 - H20 Flomfare
 - H20 Høyspenningsanlegg (inkl høyspentkabler)
 - H50 Hensyn friluftsliv
 - H50 Bevaring naturmiljø
 - H50 Bevaring kulturmiljø

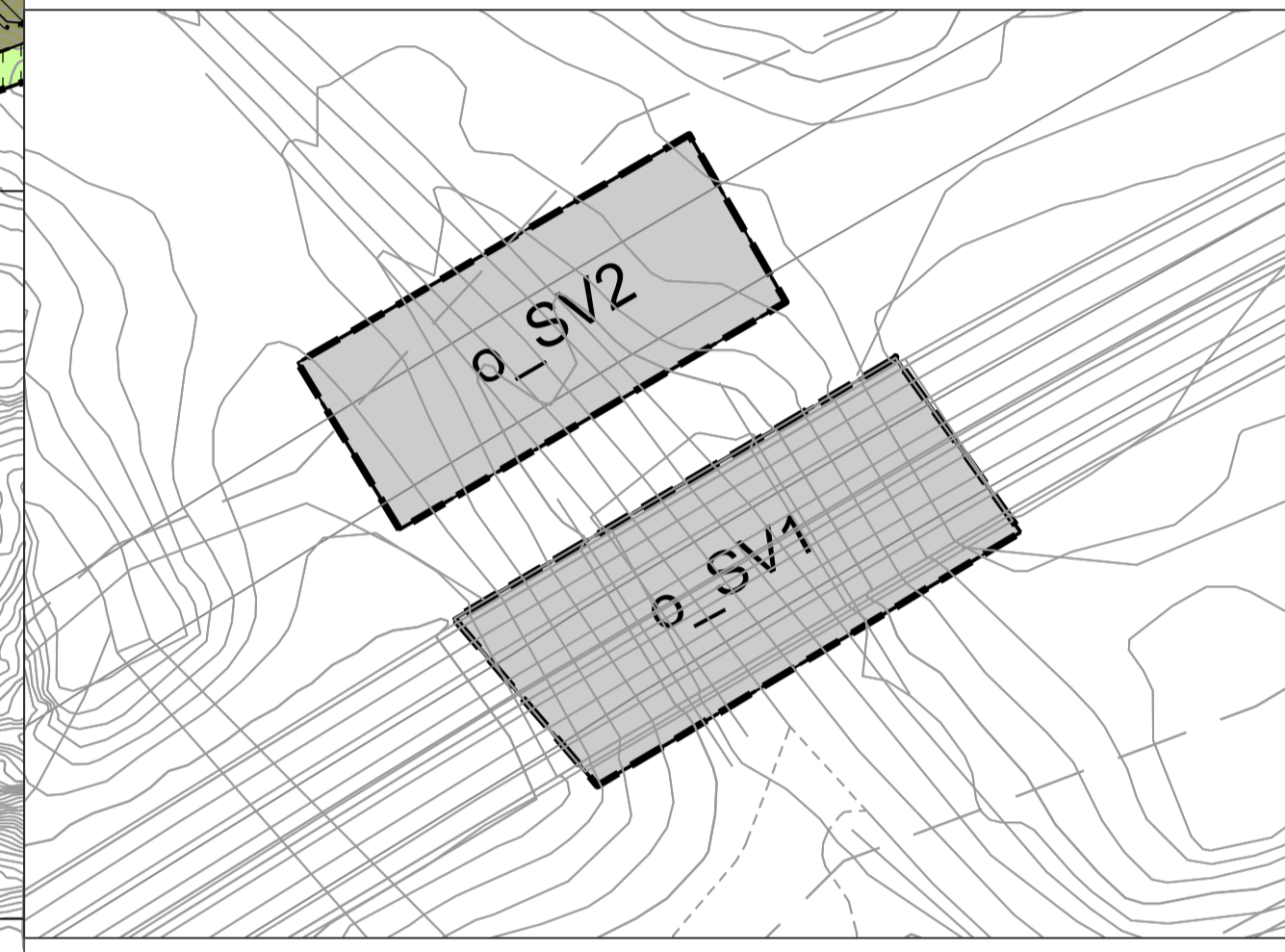
- §12-7 - Bestemmelsesområder**
- Ulfomring rundt konstruksjon
 - Kulturminner som søkes frigit
 - Midlertidig bygge- og anleggsområde
 - Masselagring
- Linjesymbol**
- Grense for sikringssoner
 - Grense for faresoner
 - Grense for angitt hensynssone
 - Grense for båndleggingssoner
 - Grense for gjennomføringssoner
 - Planens begrensning
 - Formålgrense
 - Bestemmelsegrense
 - Midlertidig bygge- og anleggsone
 - Byggegrense
 - Bebyggelse som forutsettes fjernet
 - Friskilje
 - Bru
 - Tunnel
- Punktsymboler**
- Tunnelåpning
 - Brukar
 - Avkjørsel - både inn og utkjørsel
 - Stenging av avkjørsel
 - Vegstenging/fysisisk sperre
- Illustrasjonslinjer**
- Veglinjer
 - Viltgjerde
 - Støytillat

Revisjon		Saksnr.	Sign.
Detaljregulering E18 Tvedestrand-Bamble		PlanID: 201 Forslagsstiller: Nye Veier Kartreferanse: EUREF89/NTM9 Kartgrunnlag: FK8,NN2000 Målestokk: 1:10000(A1)	
Kragere Kommune		Dato	
Saksbehandling iht. plan- og bygningsloven		Saksnr.	Sign.
Kommunestyret sitt vedtak			
2. gangs behandling			
Offentlig ettersyn fra			
1. gangs behandling			
Kunngjøring av oppstart av planarbeid			
		Dato: 07.06.2021	Utarbeidet av: OV3

R16



Vertikalnivå 3 - Over grunnen (bru) M = 1:500



Tegnforklaring

Reguleringsplan PBL 2008

§12-5. Nr. 1 - Bebyggelse og anlegg

- B Boligbebyggelse
- BFR Fritidsbebyggelse
- BN Næringsbebyggelse

§12-5. Nr. 2 - Samferdselsanlegg og teknisk infrastruktur

- SV Veg
- SGS Gang-/sykkelveg
- SVT Annen veggrunn - tekniske anlegg
- SVG Annen veggrunn - grøntareal
- SKA Kollektivanlegg
- SPA Parkering

§12-5. Nr. 5 - Landbruks-, natur- og friluftsmål samt reindrift

- L LNFR areal for nødvendige tiltak for landbruk og reindrift og gårdsaktivitet basert på gårdens ressursgrunnlag
- LF Friluftsmål
- LSB Spredt boligbebyggelse

§12-5. Nr. 6 - Bruk og vern av sjø og vassdrag med tilhørende strandsone

- V Bruk og vern av sjø og vassdrag med tilhørende strandsone

§12-6 - Hensynssoner

- H10 Friskt
- H15 Andre sikringssoner
- H20 Ras- og skredfare
- H25 Ras- og skredfare (Kvikkleireskred)
- H30 Flomfare
- H35 Høyspenningsanlegg (inkl høyspentkabler)
- H40 Hensyn friluftsliv
- H45 Bevaring naturmiljø
- H50 Bevaring kulturmiljø

§12-7 - Bestemmelsesområder

- H201 Båndlegging etter lov om kulturminner
- H202 Båndlegging etter andre lover
- H203 Omforming
- H204 Utforming rundt konstruksjon
- H205 Kulturminner som søkes frigit
- H206 Midlertidig bygge- og anleggsområde
- H207 Masselagring

Linjesymbol

- Grense for sikringszone
- Grense for faresone
- Grense for angitt hensynssone
- Grense for båndleggingszone
- Grense for gjennomføringszone
- Planens begrensning
- Formålgrense
- Bestemmelsegrense
- Midlertidig bygge- og anleggsområde
- Byggegrense
- Bebyggelse som forutsettes fjernet
- Frisiktlinje
- Bru
- Tunnel

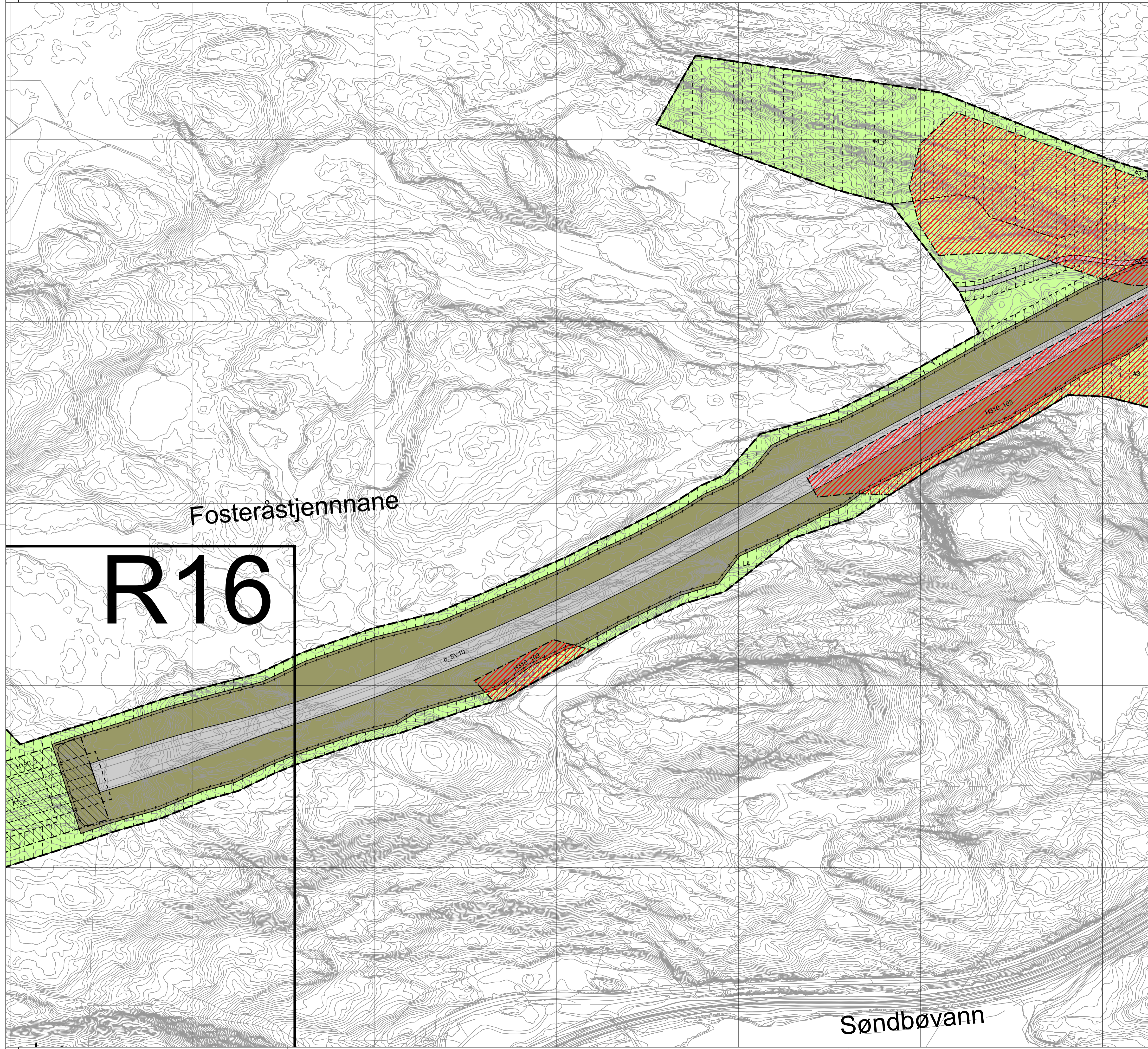
Punktsymboler

- Tunnelåpning
- Brukar
- Avkjørsel - både inn og utkjørsel
- Stenging av avkjørsel
- Vegstenging/fysiske sperre

Illustrasjonslinjer

- Veglinjer
- Viltgjerd
- Støytått

Revisjon	Saksnr.	Sign.
Detaljregulering E18 Tvedestrand-Bamble		
Kragere Kommune Saksbehandling iht. plan- og bygningsloven		Dato 07.06.2021
Kommunestyret sitt vedtak 2. gangs behandling Offentlig ettersyn fra til 1. gangs behandling Kunngjøring av oppstart av planarbeid		Saksnr. Sign.
ID: 201 Forslagsstiller: Nye Veier Kartreferanse: EUREF89NTM9 Kartgrunnlag: FKBN2000 Målestokk: 1:2000(A1)		Utarbeidet av: COWI
		R01



R16

Fosteråstjennane

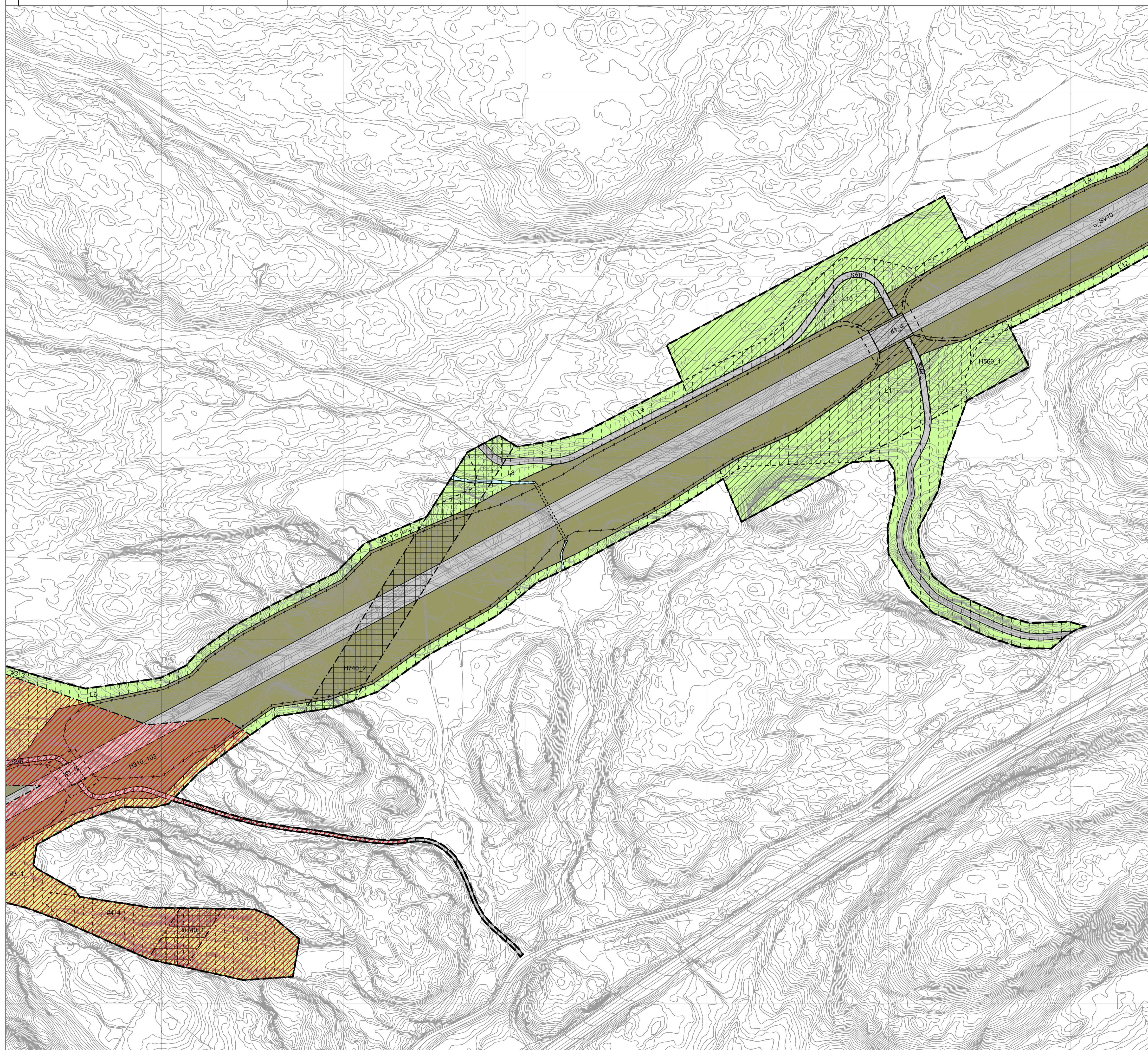
Søndbøvann

Tegnforklaring

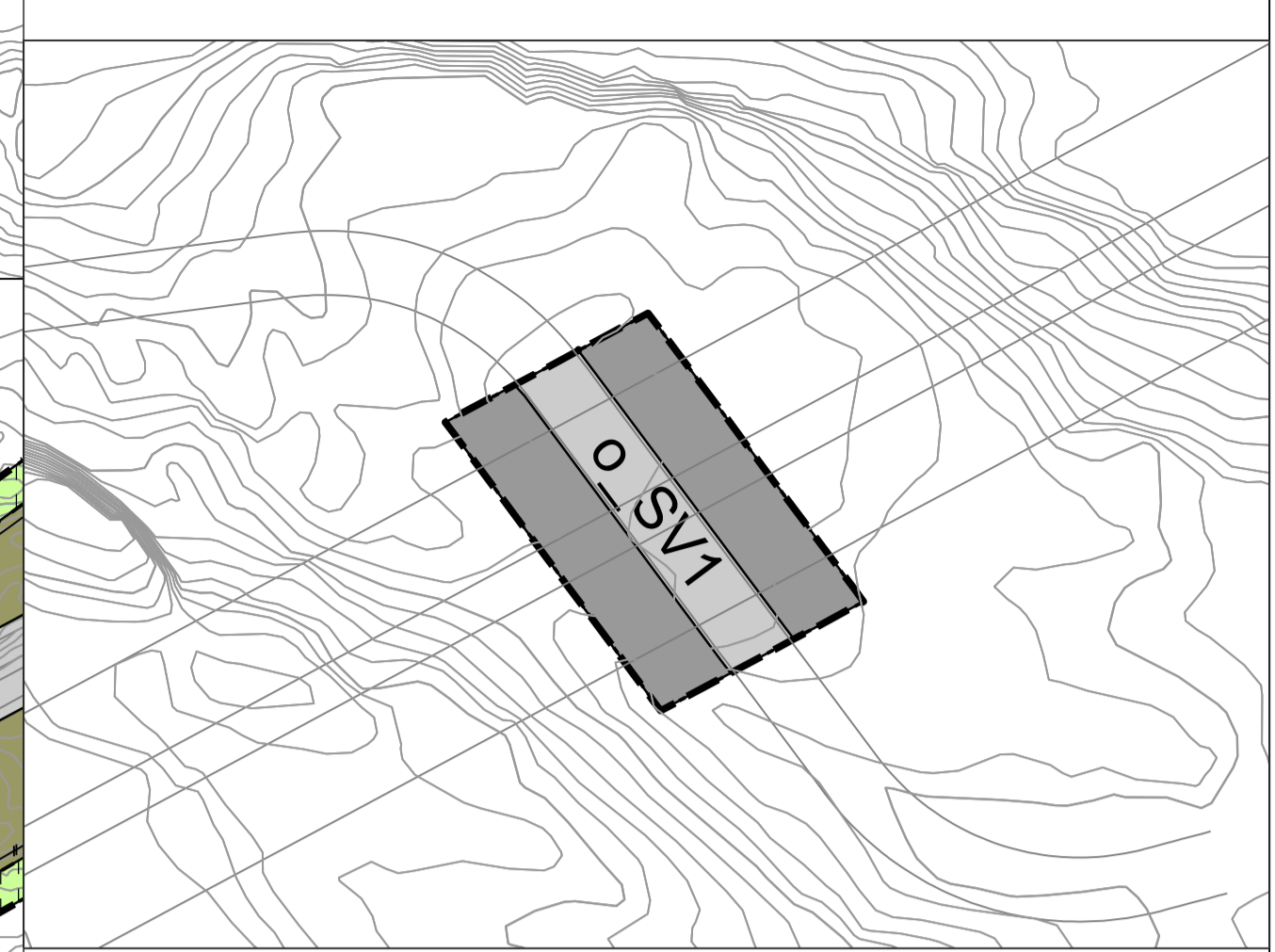
- Reguleringsplan PBL 2008**
- §12-5. Nr. 1 - Bebyggelse og anlegg**
- B Boligbebyggelse
 - BFR Fritidsbebyggelse
 - BN Næringsbebyggelse
- §12-5. Nr. 2 - Samferdselsanlegg og teknisk infrastruktur**
- SV Veg
 - SGS Gang-/sykkelveg
 - SVT Annen veggrunn - tekniske anlegg
 - SVG Annen veggrunn - grøntareal
 - SKA Kollektivanlegg
 - SPA Parkering
- §12-5. Nr. 5 - Landbruks-, natur- og friluftsmål samt reindrift**
- L LNFR areal for nødvendige tiltak for landbruk og reindrift og gårdsstykke/et næringsvirksomhet basert på gårdsens ressursgrunnlag
 - LF Friluftsmål
 - LSB Spredt boligbebyggelse
- §12-5. Nr. 6 - Bruk og vern av sjø og vassdrag med tilhørende strandsone**
- V Bruk og vern av sjø og vassdrag med tilhørende strandsone
- §12-6 - Hensynssoner**
- H100 Friskt
 - H150 Andre sikringssoner
 - R10 Ras- og skredfare
 - R20 Ras- og skredfare (Kvikkleireskred)
 - F10 Flomfare
 - H20 Høyspenningsanlegg (inkl høyspentkabler)
 - H30 Hensyn friluftsliv
 - H40 Bevaring naturmiljø
 - H50 Bevaring kulturmiljø

- §12-7 - Bestemmelsesområder**
- H201 Båndlegging etter lov om kulturminner
 - H202 Båndlegging etter andre lover
 - H203 Omforming
 - H204 Utforming rundt konstruksjon
 - H205 Kulturminner som søkes frigitt
 - H206 Midlertidig bygge- og anleggsområde
 - H207 Masselagring
- Linjesymbol**
- Grense for sikringszone
 - Grense for farezone
 - Grense for angitt hensynssone
 - Grense for båndleggingszone
 - Grense for gjennomføringszone
 - Planens begrensning
 - Formålgrense
 - Bestemmelsegrense
 - Midlertidig bygge- og anleggsgrænse
 - Byggegrense
 - Byggelse som forutsettes fjernet
 - Frisiktelinje
 - Bru
 - Tunnel
- Punktsymboler**
- Tunnelåpning
 - Brukar
 - Avkjørsel - både inn og utkjøring
 - Stenging av avkjørsel
 - Vegstenging/fysisk sperre
- Illustrasjonslinjer**
- Veglinjer
 - Viltgjerde
 - Støytått

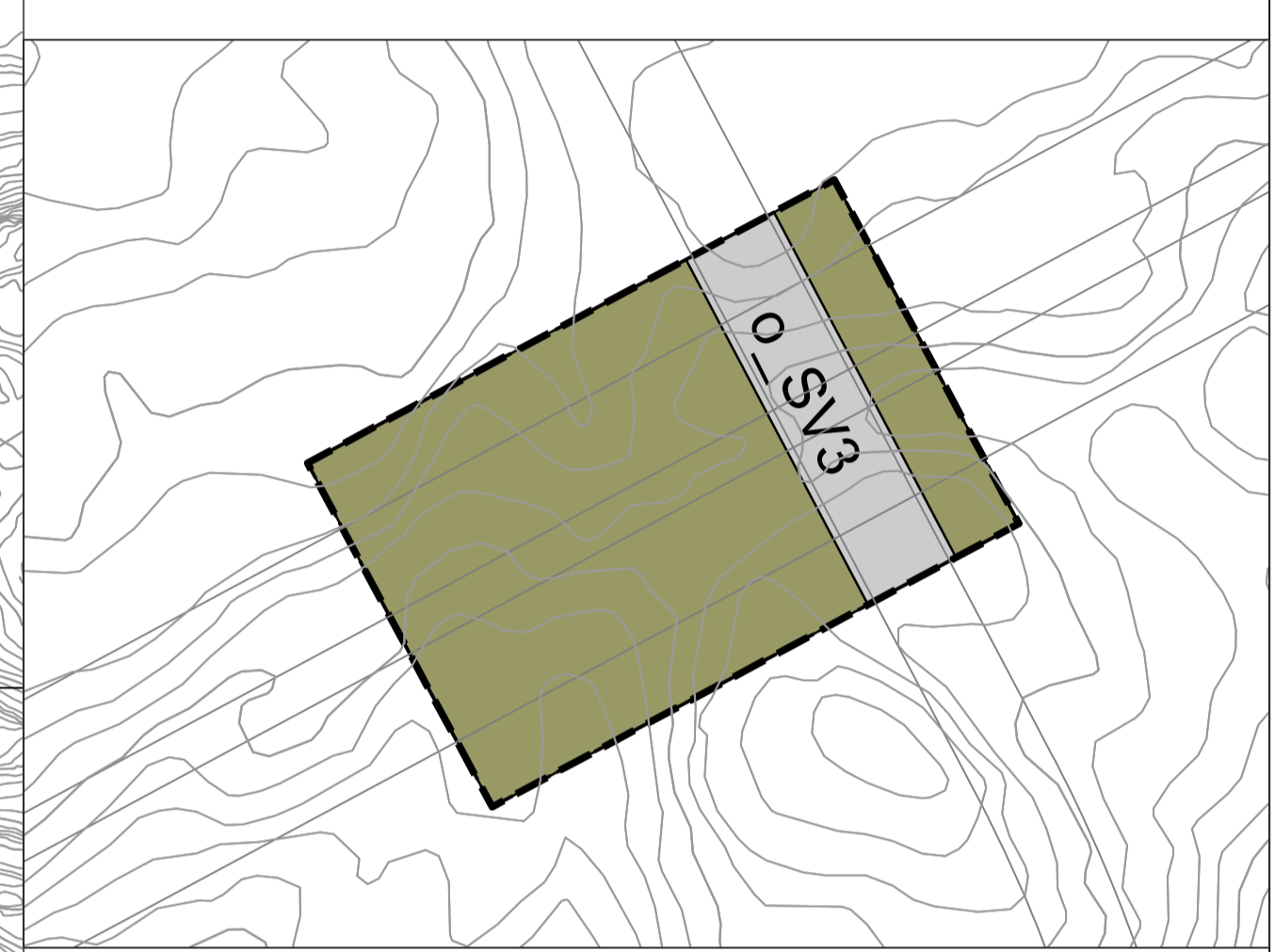
Revisjon		Saksnr.	Sign.
Detaljregulering E18 Tvedestrand-Bamble		PlanID:	201
		Forlagssjåll:	Nye Veier
		Kartreferanse:	EUREF89/NTM9
		Kartgrunnlag:	FKB,NN2000
		Målestokk:	1:2000(A1)
Kragerø Kommune		Dato	Saksnr.
Saksbehandling iht. plan- og bygningsloven			Sign.
Kommunestyret sitt vedtak			
2. gangs behandling			
Offentlig ettersyn fra			
1. gangs behandling			
Kunngjøring av oppstart av planarbeid			
		Dato:	Utarbeidet av:
		07.06.2021	COWI R02



Vertikalnivå 1 - Under grunnen (tunnel) M = 1:500



Vertikalnivå 3 - Over grunnen (bru) M = 1:500

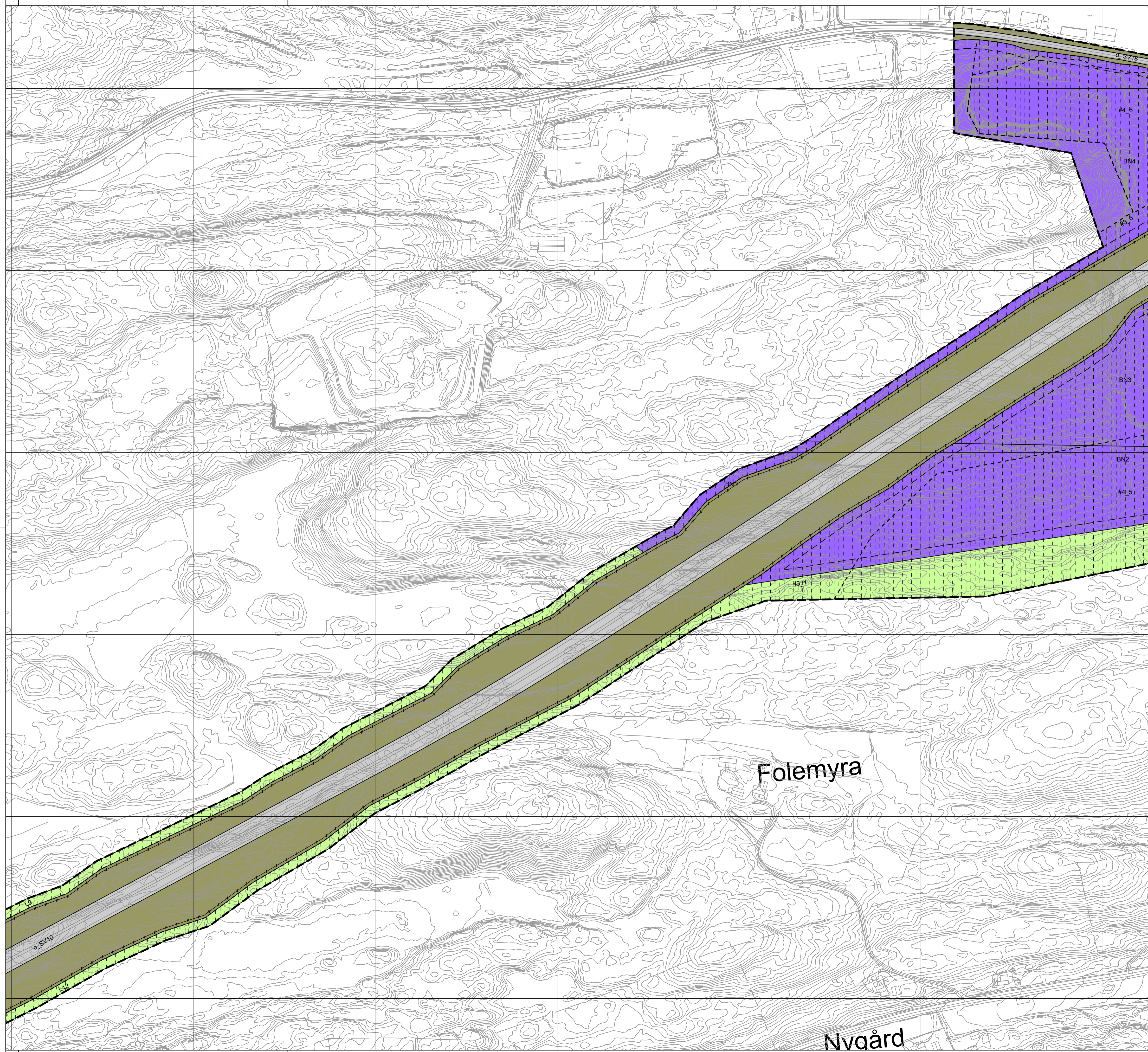


Tegnforklaring

- Reguleringsplan PBL 2008**
- §12-5. Nr. 1 - Bebyggelse og anlegg**
- B Boligbebyggelse
 - BFR Fritidsbebyggelse
 - BN Næringsbebyggelse
- §12-5. Nr. 2 - Samferdselsanlegg og teknisk infrastruktur**
- SV Veg
 - SGS Gang-lykkeveg
 - SVT Annen veggrunn - tekniske anlegg
 - SVG Annen veggrunn - grøntareal
 - SKA Kollektivanlegg
 - SPA Parkering
- §12-5. Nr. 5 - Landbruks-, natur- og friluftsmål samt reindrift**
- L LNFR areal for nødvendige tiltak for landbruk og reindrift og gårdsstykke/til næringsskikk basert på gårdsens ressursgrunnlag
 - LF Friluftsmål
 - LSB Spredt boligbebyggelse
- §12-5. Nr. 6 - Bruk og vern av sjø og vassdrag med tilhørende strandsone**
- V Bruk og vern av sjø og vassdrag med tilhørende strandsone
- §12-6 - Hensynssoner**
- H10 Friskt
 - H190 Andre sikringssoner
 - Ras- og skredfare
 - Ras- og skredfare (Kvikkleireskred)
 - Flomlfare
 - H25 Høyspenningsanlegg (inkl høyspentkabler)
 - H50 Hensyn friluftsliv
 - H55 Bevaring naturmiljø
 - H70 Bevaring kulturmiljø

- §12-7 - Bestemmelsesområder**
- U Utforming rundt konstruksjon
 - K Kulturminner som søkes friggitt
 - M Midlertidig bygge- og anleggsområde
 - MA Masselagring
- Linjesymbol**
- Grense for sikringszone
 - Grense for faresone
 - Grense for angitt hensynssone
 - Grense for båndleggingszone
 - Grense for gjennomføringszone
 - Planens begrensning
 - Formålgrense
 - Bestemmelsegrense
 - Midlertidig bygge- og anleggsgrense
 - Byggegrense
 - Bebyggelse som forutsettes fjernet
 - Friskiltlinje
 - Bru
 - Tunnel
- Punktsymboler**
- Tunnelåpning
 - Brukar
 - Avkjørsel - både inn og utkjøring
 - Stenging av avkjørsel
 - Vegstenging/fysiske sperre
- Illustrasjonslinjer**
- Veglinjer
 - Viltgjerde
 - Støytått

Revisjon	Saksnr.	Sign.
Detaljregulering E18 Tvedestrand-Bamble		PlanID: 201 Forslagsstiller: Nye Veier Kartreferanse: EUREF89NTM9 Kartgrunnlag: FKBN2000 Målestokk: 1:2000(A1)
Kragere Kommune		
Saksbehandling iht. plan- og bygningsloven	Dato	Saksnr.
Kommunestyret sitt vedtak		Sign.
2. gangs behandling		
Offentlig ettersyn fra		
1. gangs behandling		
Kunngjøring av oppstart av planarbeid		



Tegnforklaring

Reguleringsplan PBL 2008

§12-5. Nr. 1 - Bebyggelse og anlegg

- B Boligbebyggelse
- BFR Fritidsbebyggelse
- BN Næringsbebyggelse

§12-5. Nr. 2 - Samferdselsanlegg og teknisk infrastruktur

- SV Veg
- SGS Gang-/sykkelveg
- SVT Annen veggrunn - tekniske anlegg
- SVG Annen veggrunn - grøntareal
- SKA Kollektivanlegg
- SPA Parkering

§12-5. Nr. 5 - Landbruks-, natur- og friluftsmål samt reindrift

- L LNFR areal for nødvendige tiltak for landbruk og reindrift og gårdsstykke/tilt næringsaktivitet basert på gårdens ressursgrunnlag
- LF Friluftsmål
- LSB Spredt boligbebyggelse

§12-5. Nr. 6 - Bruk og vern av sjø og vassdrag med tilhørende strandsone

- V Bruk og vern av sjø og vassdrag med tilhørende strandsone

§12-6 - Hensynssoner

- H10 Friskt
- H150 Andre sikringssoner
- R10 Ras- og skredfare
- R20 Ras- og skredfare (Kvikkleireskred)
- F10 Flomfare
- H20 Høyspenningsanlegg (inkl høyspentkabler)
- H50 Hensyn friluftsliv
- H60 Bevaring naturmiljø
- H70 Bevaring kulturmiljø

- H201 Båndlegging etter lov om kulturminner
- H202 Båndlegging etter andre lover
- H203 Omforming

§12-7 - Bestemmelsesområder

- H204 Utløring rundt konstruksjon
- H205 Kulturminner som søkes frigitt
- H206 Midlertidig bygge- og anleggsområde
- H207 Masselagring

Linjesymbol

- Grense for sikringszone
- Grense for faresone
- Grense for angitt hensynssone
- Grense for båndleggingszone
- Grense for gjennomføringszone
- Planens begrensning
- Formålsgrense
- Bestemmelsegrense
- Midlertidig bygge- og anleggsgrense
- Byggegrense
- Bebyggelse som forutsettes fjernet
- Frisiktelinje
- Bru
- Tunnel

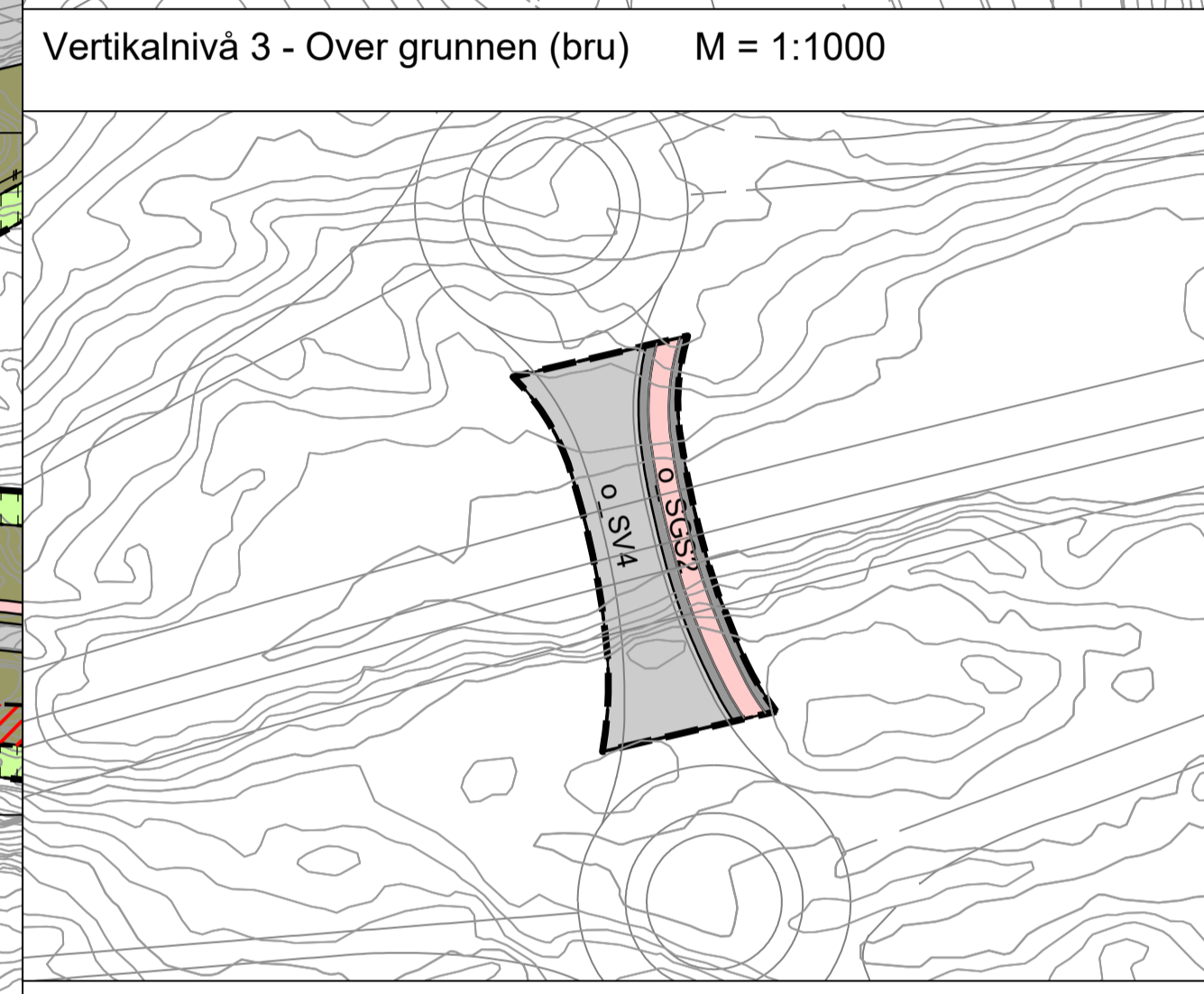
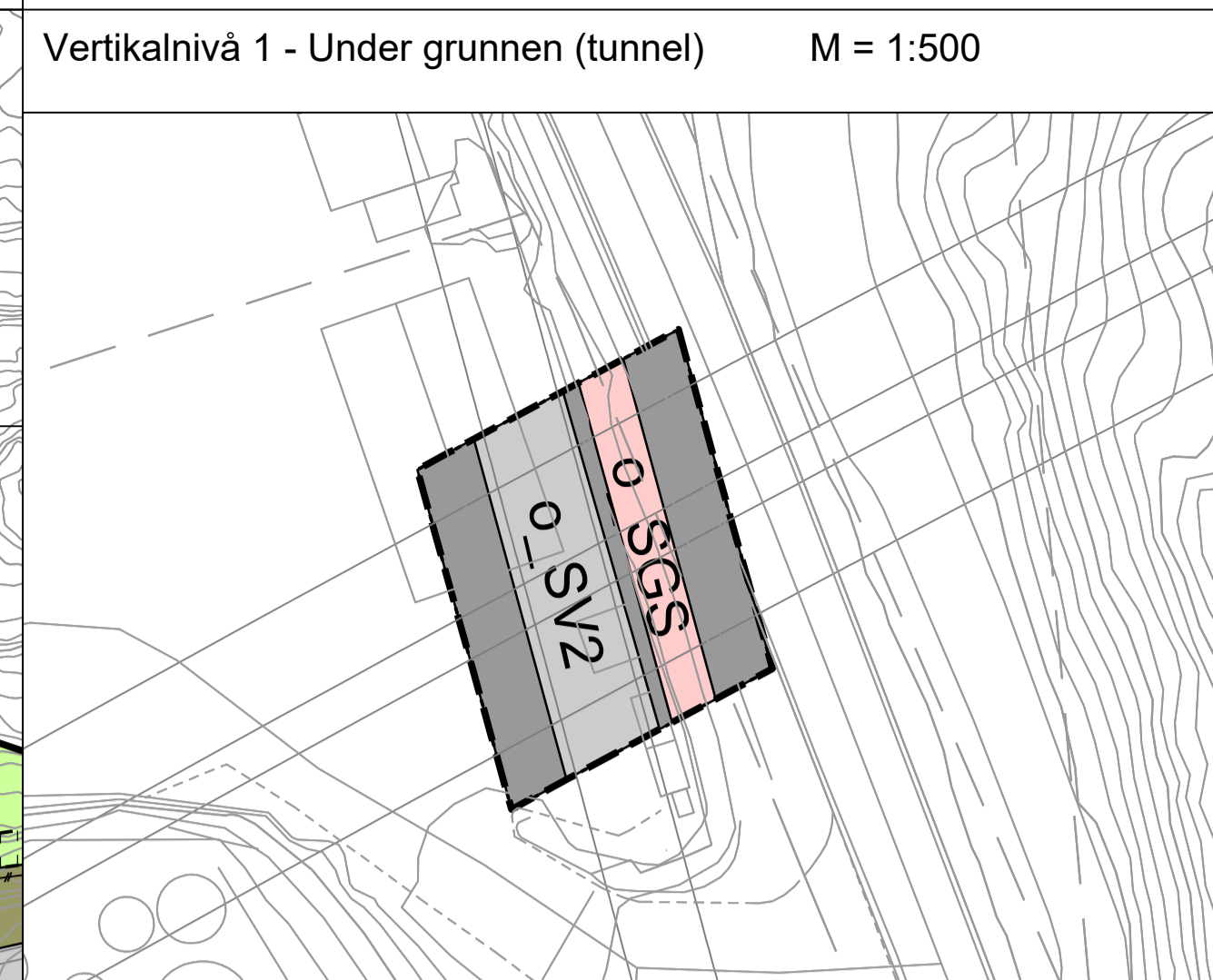
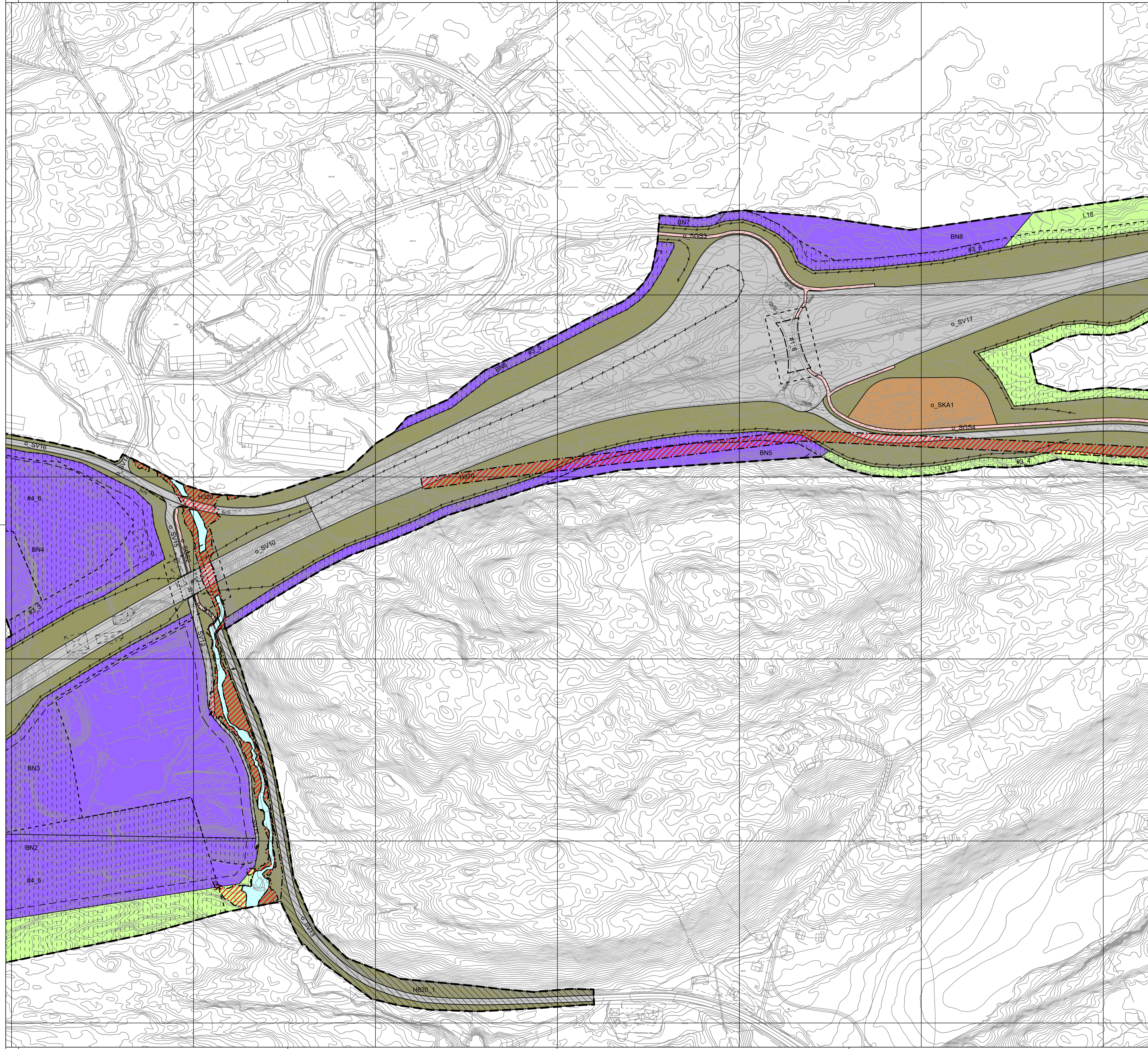
Punktsymboler

- Tunnelåpning
- Brukar
- Avkjørsel - både inn og utkjøring
- Stenging av avkjørsel
- Vegstenging/fysiske sperre

Illustrasjonslinjer

- Veglinjer
- Viltgjerde
- Støytått

Revisjon	Saksnr.	Sign.
Detaljregulering E18 Tvedestrand-Bamble		PlanID: 201 Forslagsstiller: Nye Veier Kartreferanse: EUREF89NTM9 Kartgrunnlag: FKBN2000 Målestokk: 1:2000(A1)
Kragere Kommune	Dato	Saksnr.
Saksbehandling iht. plan- og bygningsloven	07.06.2021	
Kommunestyret sitt vedtak		
2. gangs behandling		
Offentlig ettersyn fra		
1. gangs behandling		
Kunngjøring av oppstart av planarbeid		
	Utarbeidet av: 	R04

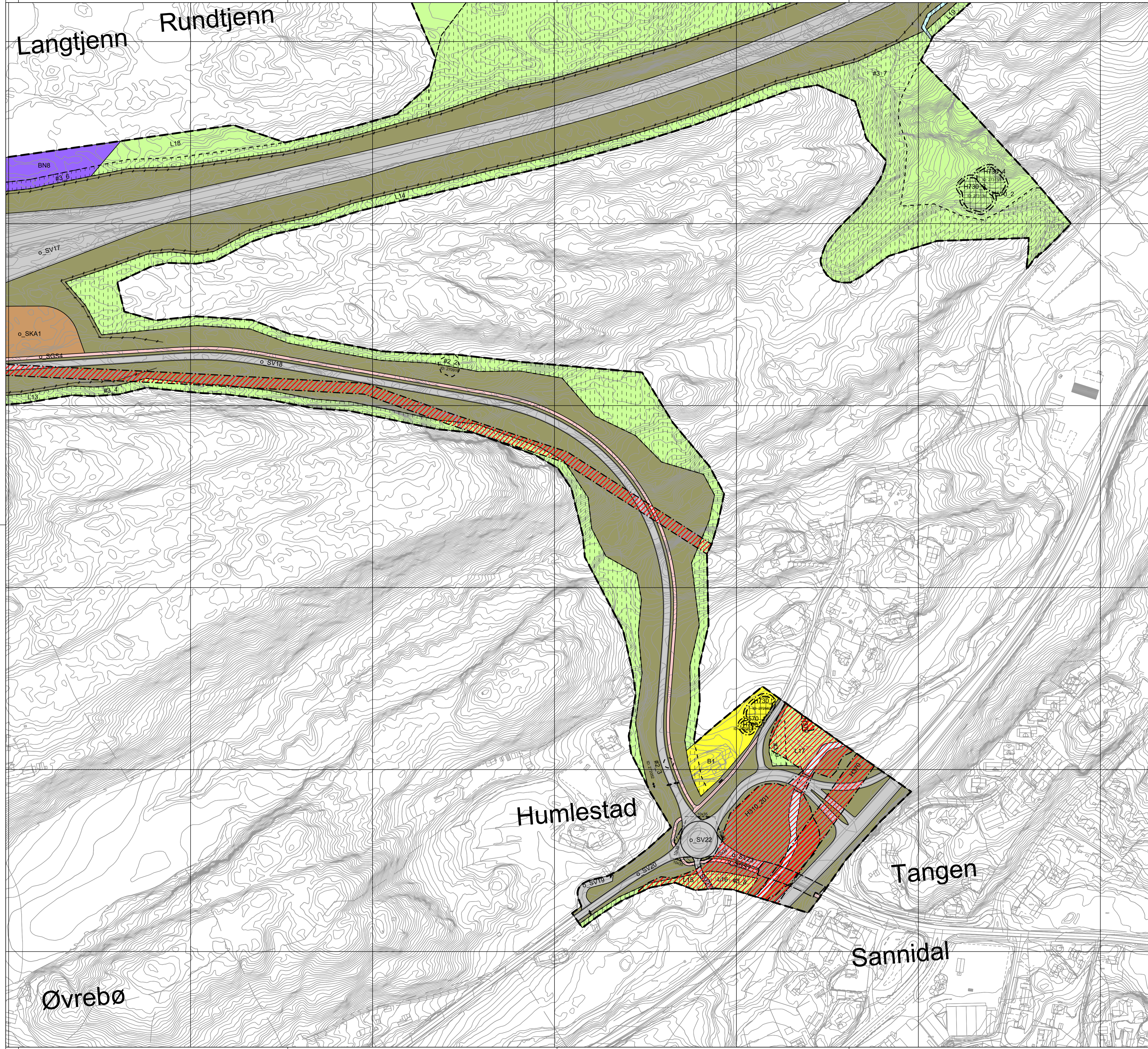


Tegnforklaring

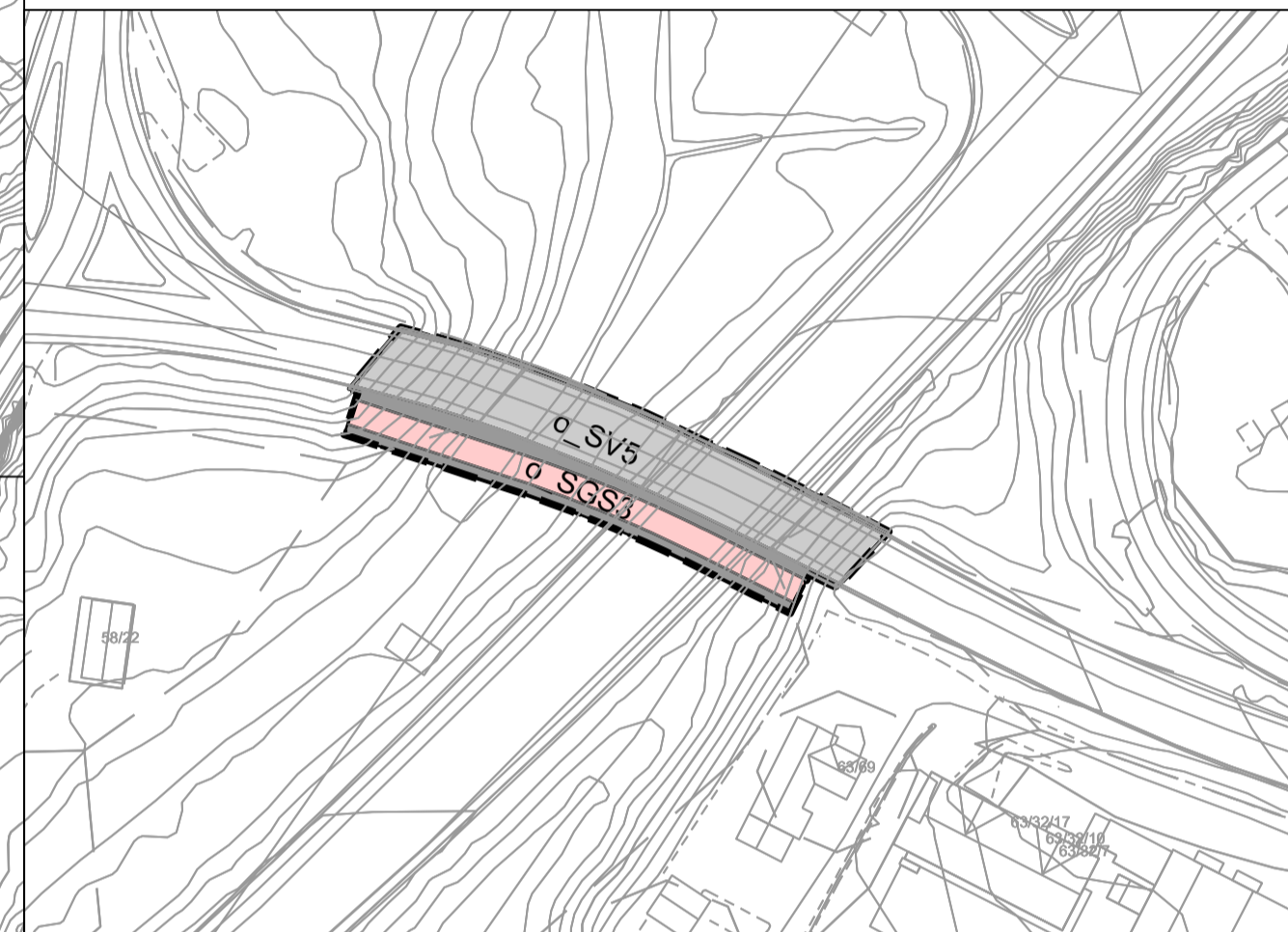
- Reguleringsplan PBL 2008**
- §12-5. Nr. 1 - Bebyggelse og anlegg**
- B Boligbebyggelse
 - BFR Fritidsbebyggelse
 - BN Næringsbebyggelse
- §12-5. Nr. 2 - Samferdselsanlegg og teknisk infrastruktur**
- SV Veg
 - SGS Gang-/sykkelveg
 - SVT Annen veggrunn - tekniske anlegg
 - SVG Annen veggrunn - grøntareal
 - SKA Kollektivanlegg
 - SPA Parkering
- §12-5. Nr. 5 - Landbruks-, natur- og friluftsmål samt reindrift**
- L LNFR areal for nødvendige tiltak for landbruk og reindrift og gårdslikvyltet næringsvilkåmmet basert på gårds ressursgrunnlag
 - LF Friluftsmål
 - LSB Spredt boligbebyggelse
- §12-5. Nr. 6 - Bruk og vern av sjø og vassdrag med tilhørende strandsone**
- V Bruk og vern av sjø og vassdrag med tilhørende strandsone
- §12-6 - Hensynssoner**
- H140 Friskt
 - H190 Andre sikringssoner
 - R10 Ras- og skredfare
 - R12 Ras- og skredfare (Kvikkleireskred)
 - F10 Flomfare
 - H20 Høyspenningsanlegg (inkl høyspentkabler)
 - H30 Hensyn friluftsliv
 - H50 Bevaring naturmiljø
 - H70 Bevaring kulturmiljø

- §12-7 - Bestemmelsesområder**
- H201 Båndlegging etter lov om kulturminner
 - H210 Båndlegging etter andre lover
 - H220 Omforming
 - U10 Utløst område
 - U20 Utløst område som søkes friggitt
 - U30 Midlertidig bygge- og anleggsområde
 - U40 Masselagring
- Linjesymbol**
- Grense for sikringszone
 - Grense for faresone
 - Grense for angitt hensynssone
 - Grense for båndleggingszone
 - Grense for gjennomføringszone
 - Planens begrensning
 - Formålsgrense
 - Bestemmelsegrense
 - Midlertidig bygge- og anleggsgrense
 - Byggeline
 - Bebyggelse som forutsettes fjernet
 - Friskiltlinje
 - Bru
 - Tunnel
- Punktsymboler**
- T Tunnelåpning
 - B Brukar
 - A Avkjørsel - både inn og utkjøring
 - S Stenging av avkjørsel
 - V Vegstenging/fysiske sperre
- Illustrasjonslinjer**
- Veglinjer
 - Viltgerde
 - Støyiltak

Revisjon		Saksnr.	Sign.
Detaljregulering			
E18 Tvedestrand-Bamble		PlanID:	201
		Forlagsstiller:	Nye Veier
		Kartreferanse:	EUREF89NTM9
		Kartgrunnlag:	FKBN2000
		Målestokk:	1:2000(A1)
Kragerø Kommune		Dato	Saksnr.
Saksbehandling iht. plan- og bygningsloven			
Kommunestyret sitt vedtak			
2. gangs behandling			
Offentlig ettersyn fra			
1. gangs behandling			
Kunngjøring av oppstart av planarbeid			
		Dato:	Utarbeidet av:
		07.06.2021	
			R05



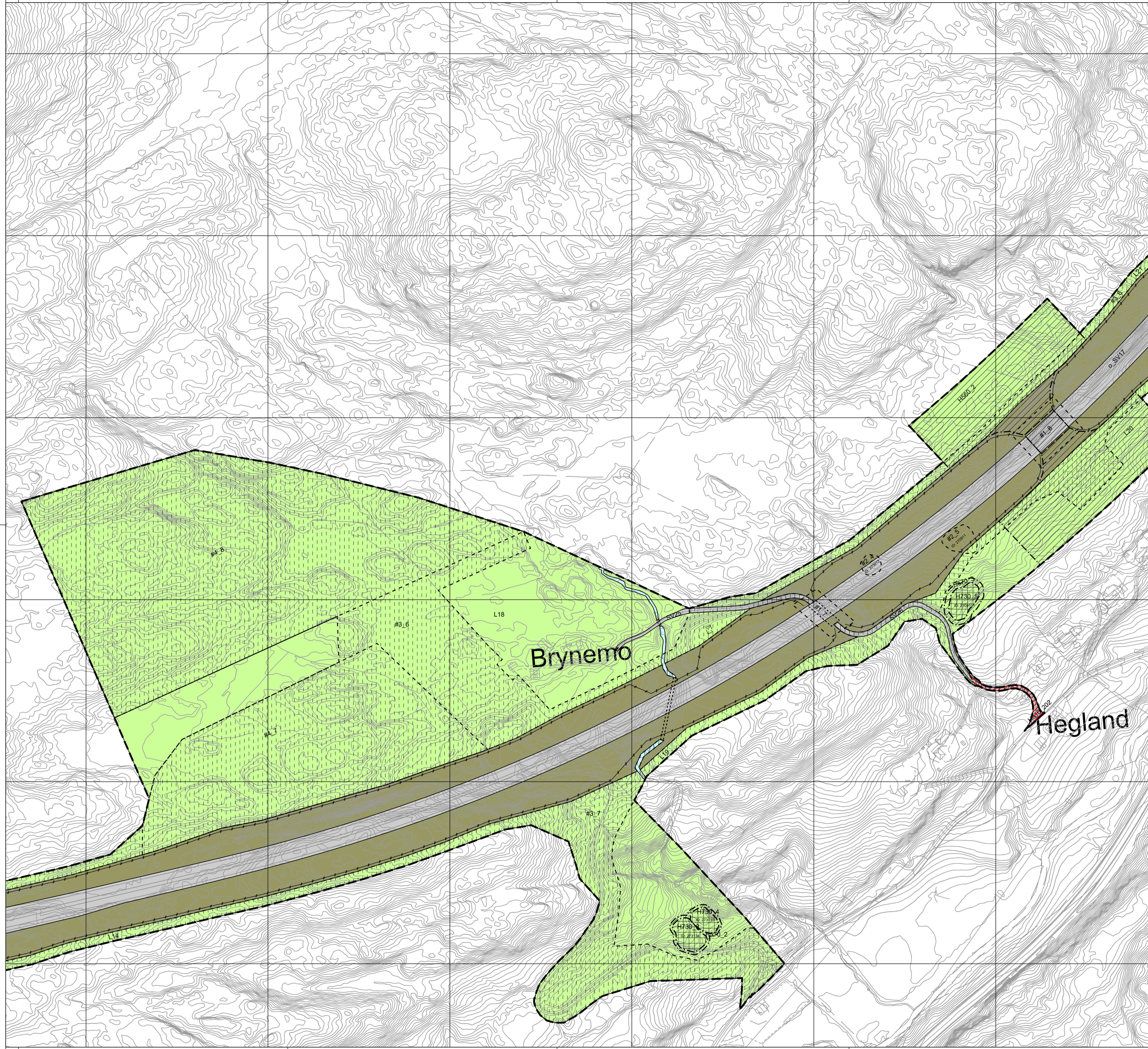
Vertikalnivå 3 - Over grunnen (bru) M = 1:1000



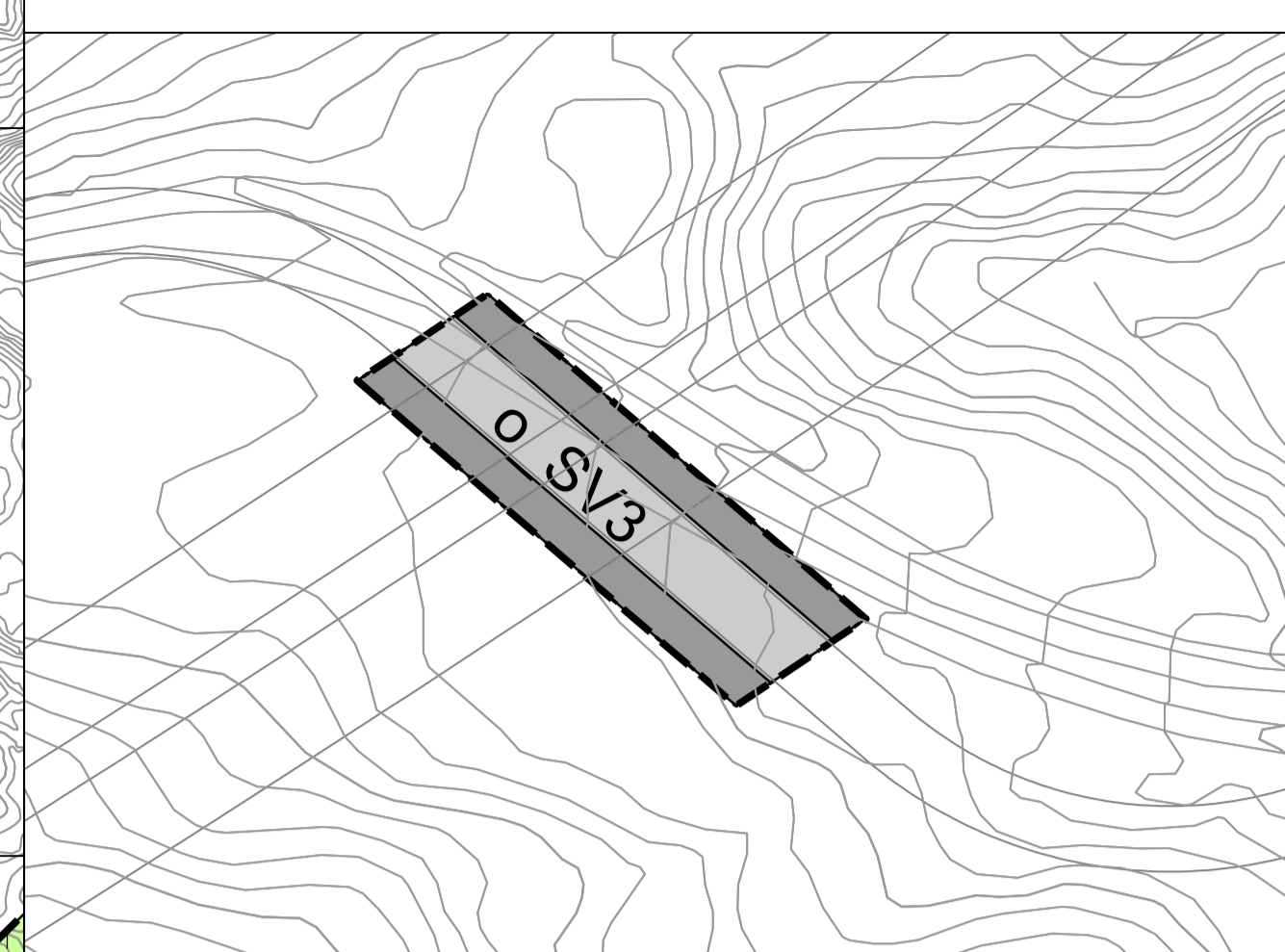
Tegnforklaring

Reguleringsplan PBL 2008 §12-5. Nr. 1 - Bebyggelse og anlegg B Boligbebyggelse BFR Fritidsbebyggelse BN Næringsbebyggelse §12-5. Nr. 2 - Samferdselsanlegg og teknisk infrastruktur SV Veg SVT Gang-/sykkelveg SVG Annen veggrunn - tekniske anlegg SKA Annen veggrunn - grøntareal SPA Kollektivanlegg SPA Parkering §12-5. Nr. 5 - Landbruks-, natur- og friluftsmål samt reindrift L LNFR areal for nødvendige tiltak for landbruk og reindrift og gårdsstykke/tilt næringsvirksomhet basert på gårdens ressursgrunnlag LF Friluftsmål LSB Spredt boligbebyggelse §12-5. Nr. 6 - Bruk og vern av sjø og vassdrag med tilhørende strandsone V Bruk og vern av sjø og vassdrag med tilhørende strandsone §12-6 - Hensynssoner H10 Friskilt H100 Andre sikringssoner H1000 Ras- og skredfare H10000 Ras- og skredfare (Kvikkleireskred) H100000 Flomfare H1000000 Høyspenningsanlegg (inkl høyspentkabler) H10000000 Hensyn friluftsliv H100000000 Bevaring naturmiljø H1000000000 Bevaring kulturmiljø		H2001 Båndlegging etter lov om kulturminner H2002 Båndlegging etter andre lover H2003 Omforming §12-7 - Bestemmelsesområder H2004 Utforming rundt konstruksjon H2005 Kulturminner som søkes frigitt H2006 Midlertidig bygge- og anleggsområde H2007 Masselagring Linjesymbol H2008 Grense for sikringszone H2009 Grense for faresone H2010 Grense for angitt hensynssone H2011 Grense for båndleggingsområde H2012 Grense for gjennomføringszone H2013 Planens begrensning H2014 Formålsgrense H2015 Bestemmelsegrense H2016 Midlertidig bygge- og anleggsgrense H2017 Byggeline H2018 Bebyggelse som forutsettes fjernet H2019 Friskiltlinje H2020 Bru H2021 Tunnel Punktsymboler H2022 Tunnelåpning H2023 Brukar H2024 Avkjørsel - både inn og utkjørsel H2025 Stenging av avkjørsel H2026 Vegstenging/fysiske sperre Illustrasjonslinjer H2027 Veglinjer H2028 Viltgjerde H2029 Støytåttak
--	--	---

Revisjon	Saksnr.	Sign.
Detaljregulering E18 Tvedestrand-Bamble		PlanID: 201 Forslagsstiller: Nye Veier Kartreferanse: EUREF89NTM9 Kartgrunnlag: FKBN2000 Målestokk: 1:2000(A1)
Kragerø Kommune	Dato	Saksnr.
Saksbehandling iht. plan- og bygningsloven	07.06.2021	
Kommunestyret sitt vedtak		
2. gangs behandling		
Offentlig ettersyn fra		
1. gangs behandling		
Kunngjøring av oppstart av planarbeid		
		Utarbeidet av:
		R06



Vertikalnivå 1 - Under grunnen (tunnel) M = 1:500



Vertikalnivå 3 - Over grunnen (bru) M = 1:1000

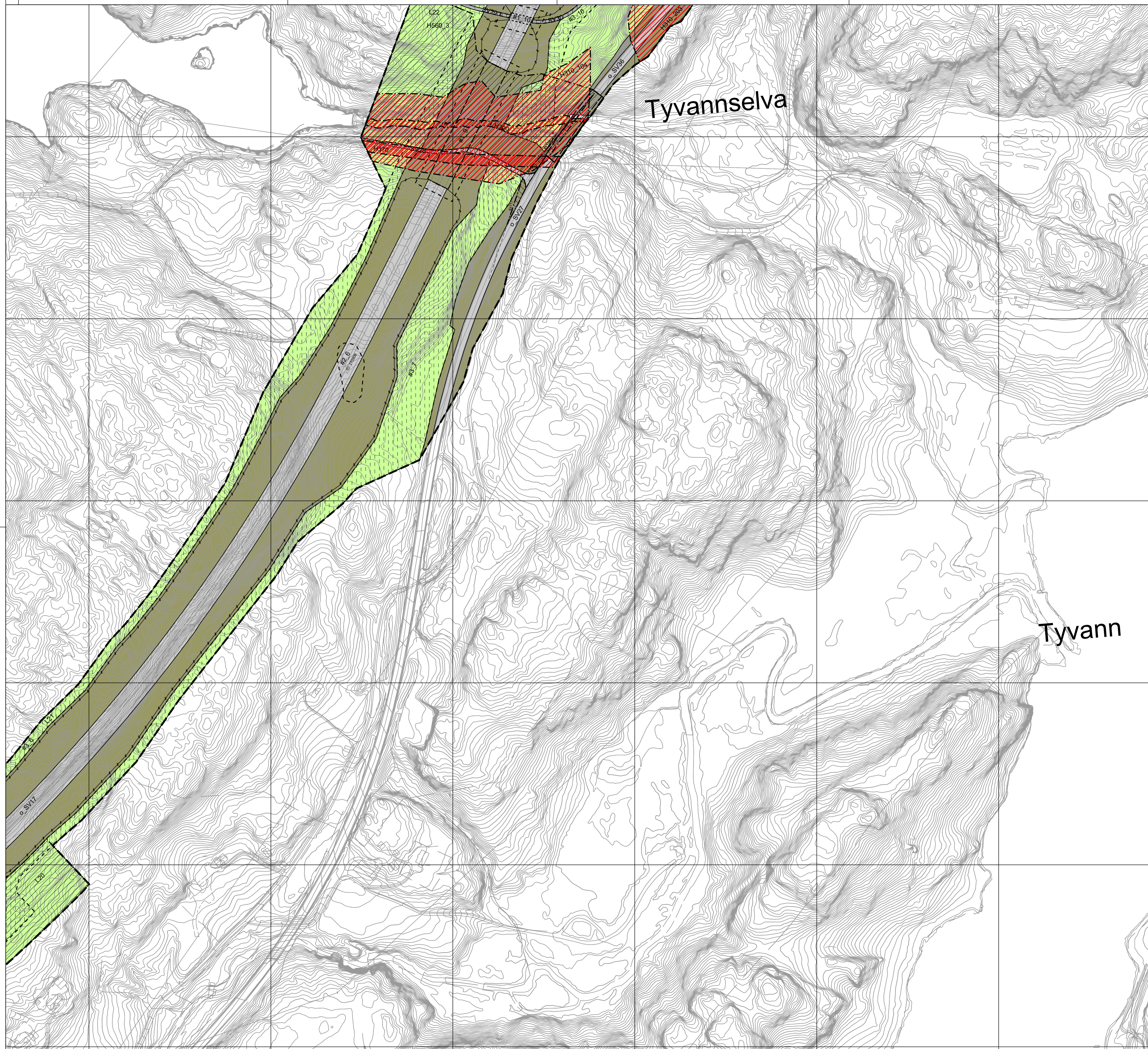


Tegnforklaring

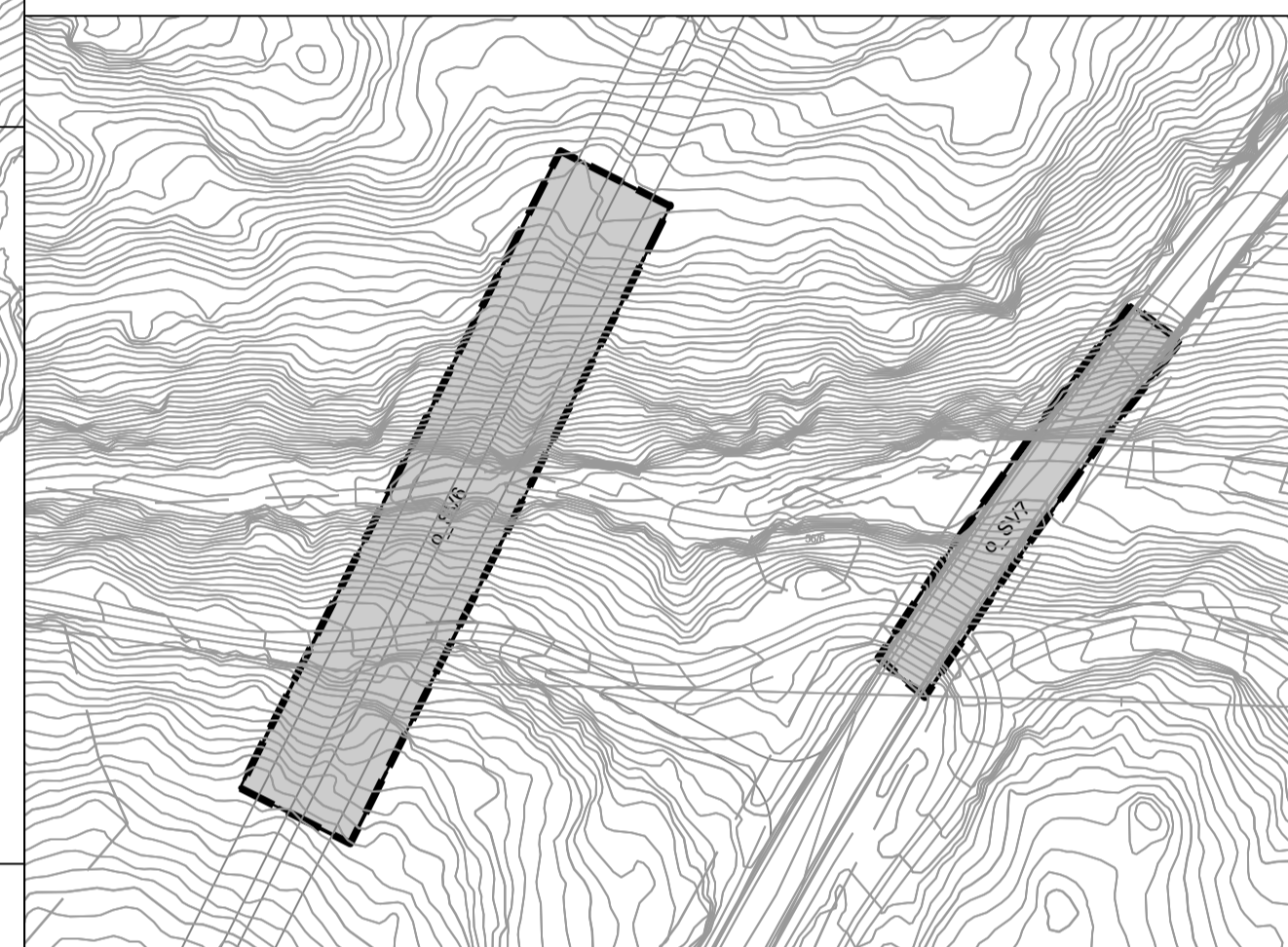
- Reguleringsplan PBL 2008**
- §12-5. Nr. 1 - Bebyggelse og anlegg**
 - B Boligbebyggelse
 - BFR Fritidsbebyggelse
 - BN Næringsbebyggelse
 - §12-5. Nr. 2 - Samferdselsanlegg og teknisk infrastruktur**
 - SV Veg
 - SGS Gang-/sykkelveg
 - SVT Annen veggrunn - tekniske anlegg
 - SVG Annen veggrunn - grøntareal
 - SKA Kollektivanlegg
 - SPA Parkering
 - §12-5. Nr. 5 - Landbruks-, natur- og friluftsmål samt reindrift**
 - L LNFR areal for nødvendige tiltak for landbruk og reindrift og gårdsaktivitet næringssikringsnett basert på gårdsens ressursgrunnlag
 - LF Friluftsmål
 - LSB Spredt boligbebyggelse
 - §12-5. Nr. 6 - Bruk og vern av sjø og vassdrag med tilhørende strandsone**
 - V Bruk og vern av sjø og vassdrag med tilhørende strandsone
 - §12-6 - Hensynssoner**
 - H10 Friskt
 - H150 Andre sikringssoner
 - Ras- og skredfare
 - Ras- og skredfare (Kvikkleireskred)
 - Flomfare
 - Høyspenningsanlegg (inkl høyspenningskabler)
 - Hensyn friluftsliv
 - Bevaring naturmiljø
 - Bevaring kulturmiljø

- H201 Båndlegging etter lov om kulturminner
 - H202 Båndlegging etter andre lover
 - H203 Omforming
- §12-7 - Bestemmelsesområder**
- H204 Ufforming rundt konstruksjon
 - H205 Kulturminner som søkes friggitt
 - H206 Midlertidig bygge- og anleggsområde
 - H207 Masselagring
- Linjesymbol**
- Grense for sikringssone
 - Grense for faresone
 - Grense for angitt hensynssone
 - Grense for båndleggingszone
 - Grense for gjennomføringszone
 - Planens begrensning
 - Formålgrense
 - Bestemmelsegrense
 - Midlertidig bygge- og anleggsgrænse
 - Byggegrense
 - Bebyggelse som forutsettes fjernet
 - Friskiltinge
 - Bru
 - Tunnel
- Punktsymboler**
- Tunnelåpning
 - Brukar
 - Avkjørsel - både inn og utkjøring
 - Stenging av avkjørsel
 - Vegstenging/fysiske sperre
- Illustrasjonslinjer**
- Veglinjer
 - Viltgerde
 - Støytått

Revisjon		Saksnr.	Sign.
<p>Detaljregulering</p> <p>E18 Tvedestrand-Bamble</p> <p>Kragerø Kommune</p> <p>Saksbehandling iht. plan- og bygningsloven</p> <p>Kommunestyret sitt vedtak</p> <p>2. gangs behandling</p> <p>Offentlig ettersyn fra til</p> <p>1. gangs behandling</p> <p>Kunngjøring av oppstart av planarbeid</p>			
<p>PlanID: 201</p> <p>Forstogsstiller: Nye Veier</p> <p>Kartreferanse: EUREF89NTM9</p> <p>Kartgrunnlag: FKBN2000</p> <p>Målestokk: 1:2000(A1)</p>		Dato	Sign.



Vertikalnivå 3 - Over grunnen (bru) M = 1:1000



Tegnforklaring

Reguleringsplan PBL 2008

§12-5. Nr. 1 - Bebyggelse og anlegg

- B Boligbebyggelse
- BFR Fritidsbebyggelse
- BN Næringsbebyggelse

§12-5. Nr. 2 - Samferdselsanlegg og teknisk infrastruktur

- SV Veg
- SGS Gang-/sykkelveg
- SVT Annen veggrunn - tekniske anlegg
- SVG Annen veggrunn - grøntareal
- SKA Kollektivanlegg
- SPA Parkering

§12-5. Nr. 5 - Landbruks-, natur- og friluftsmål samt reindrift

- L LNFR areal for nødvendige tiltak for landbruk og reindrift og gårdsaktivitet basert på gårdens ressursgrunnlag
- LF Friluftsmål
- LSB Spredt boligbebyggelse

§12-5. Nr. 6 - Bruk og vern av sjø og vassdrag med tilhørende strandsone

- V Bruk og vern av sjø og vassdrag med tilhørende strandsone

§12-6 - Hensynssoner

- H100 Friskt
- H150 Andre sikringssoner
- R10 Ras- og skredfare
- R20 Ras- og skredfare (Kvikkleireskred)
- F100 Flomfare
- H200 Høyspenningsanlegg (inkl høyspentkabler)
- H300 Hensyn friluftsliv
- H400 Bevaring naturmiljø
- H500 Bevaring kulturmiljø

- H201 Båndlegging etter lov om kulturminner
- H202 Båndlegging etter andre lover
- H203 Omforming

§12-7 - Bestemmelsesområder

- U1 Utforming rundt konstruksjon
- K1 Kulturminner som søkes frigitt
- M1 Midlertidig bygge- og anleggsområde
- M2 Masselagring

Linjesymbol

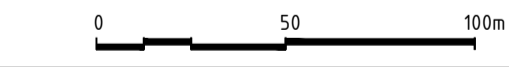
- Grense for sikringszone
- Grense for faresone
- Grense for angitt hensynssone
- Grense for båndleggingszone
- Grense for gjennomføringszone
- Planens begrensning
- Formålsgrense
- Bestemmelsegrense
- Midlertidig bygge- og anleggsgrense
- Byggegrense
- Bebyggelse som forutsettes fjernet
- Frisiktlinje
- Bru
- Tunnel

Punktsymboler

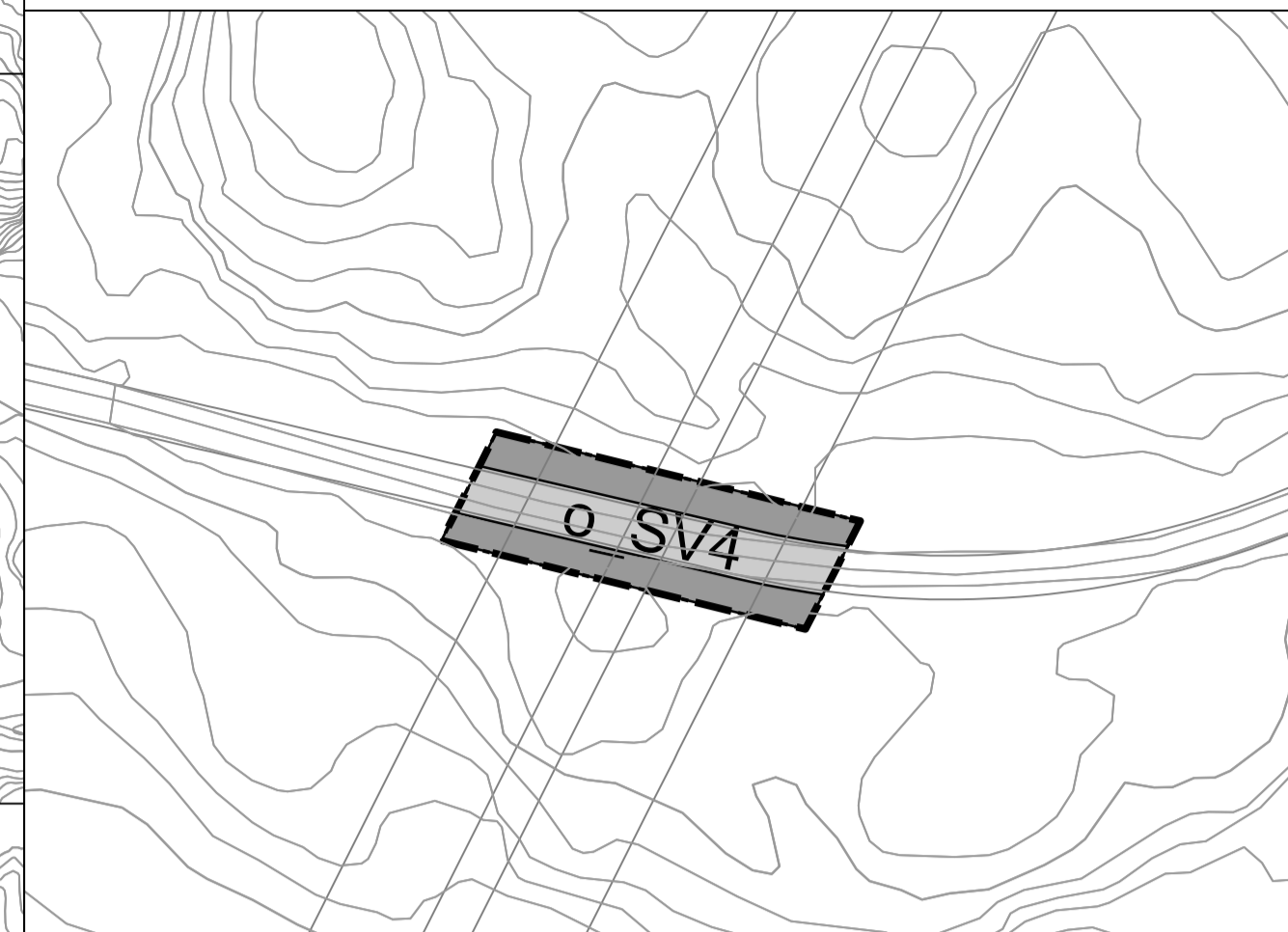
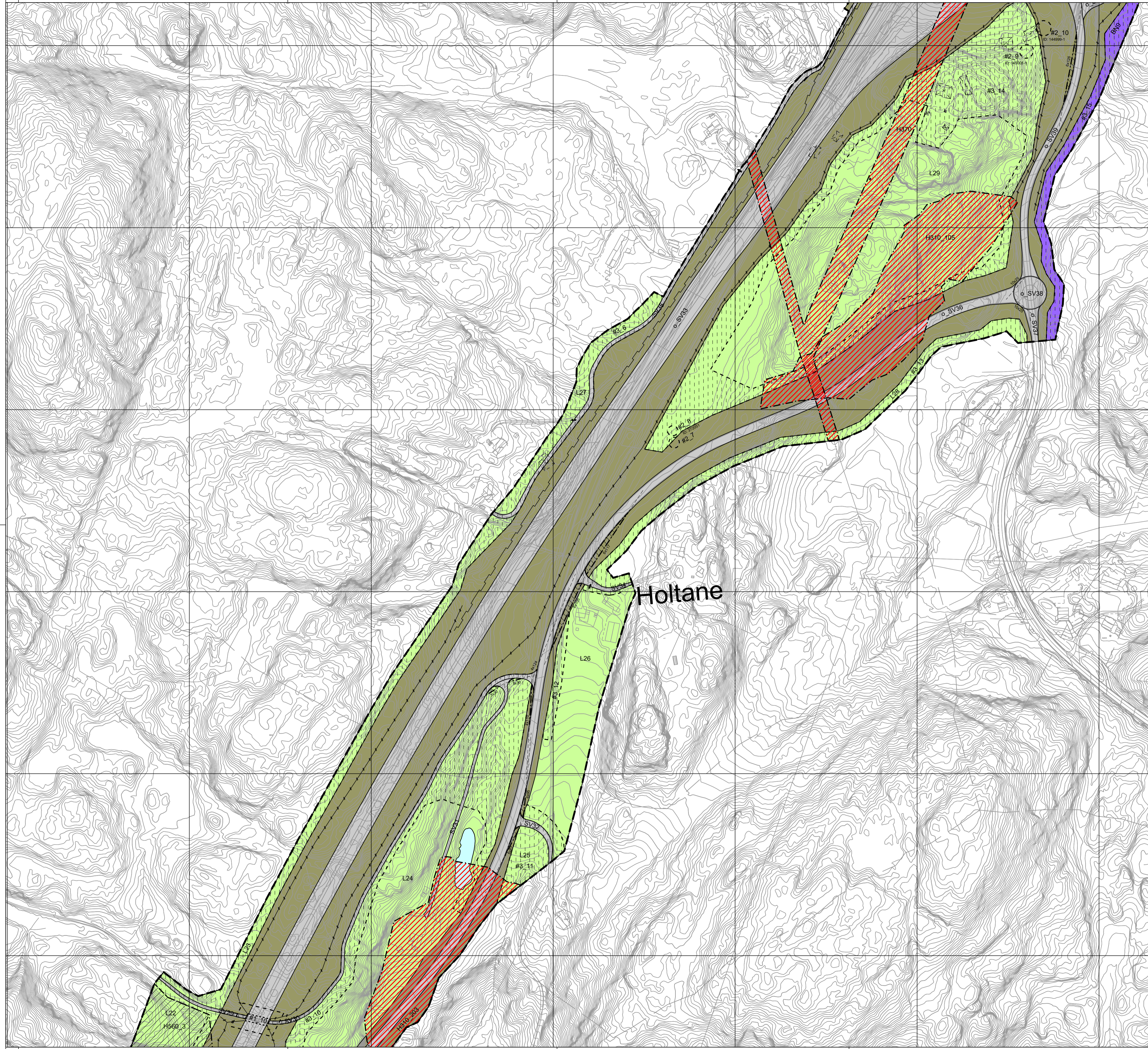
- Tunnelåpning
- Brukar
- Avkjørsel - både inn og utkjøring
- Stenging av avkjørsel
- Vegstenging/fysiske sperre

Illustrasjonslinjer

- Veglinjer
- Viltgerde
- Støyiltak






Revisjon	Saksnr.	Sign.
Detaljregulering E18 Tvedestrand-Bamble		PlanID: 201 Forslagsstiller: Nye Veier Kartreferanse: EUREF89NTM9 Kartgrunnlag: FKBN2000 Målestokk: 1:2000(A1)
Kragerø Kommune	Dato	Saksnr.
Saksbehandling iht. plan- og bygningsloven	07.06.2021	
Kommunestyret sitt vedtak		
2. gangs behandling		
Offentlig ettersyn fra..... til.....		
1.gangs behandling		
Kunngjøring av oppstart av planarbeid		
	Utarbeidet av: 	R08

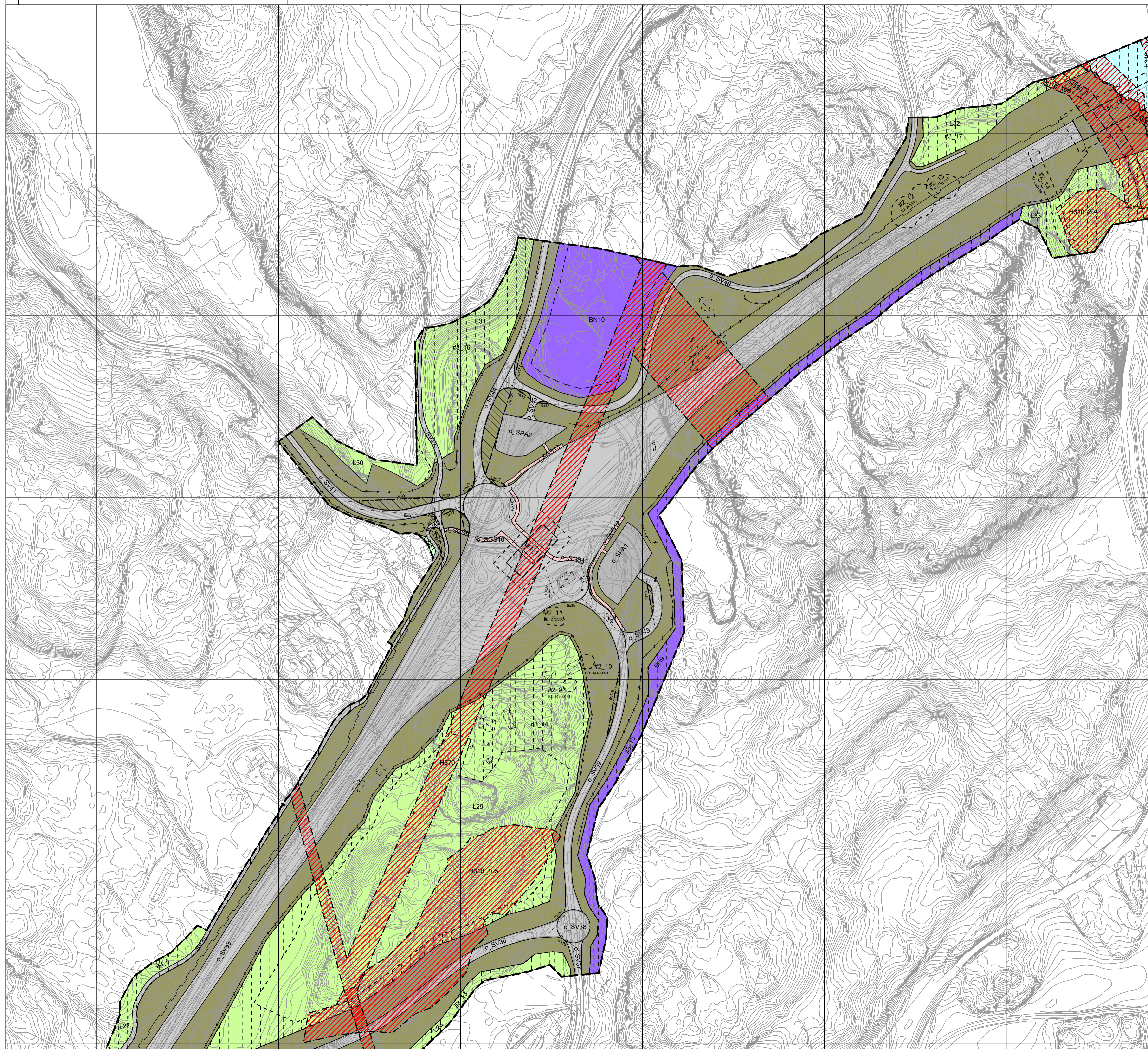


Tegnforklaring

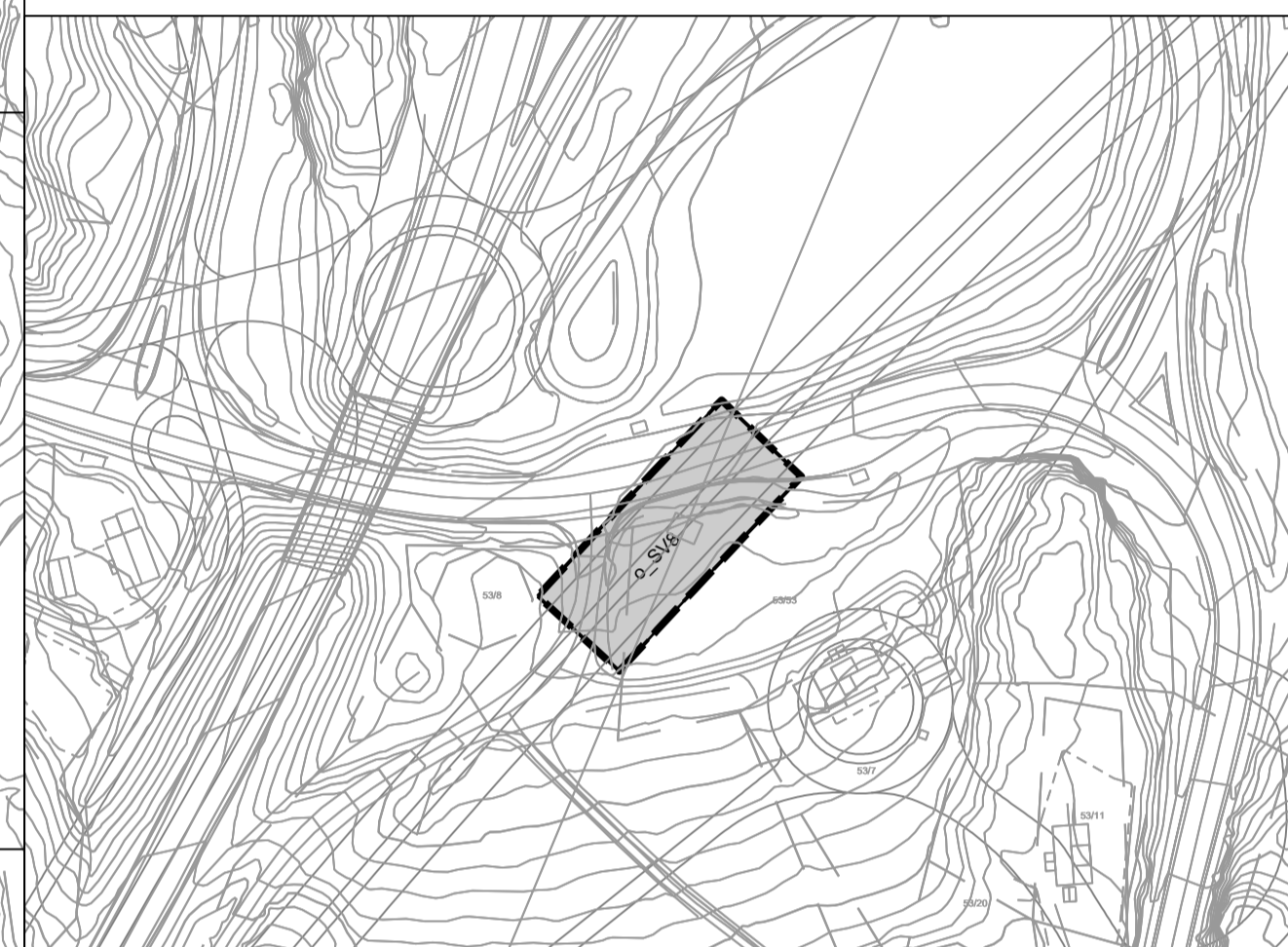
- Reguleringsplan PBL 2008**
- B Boligbebyggelse
 - BFR Fritidsbebyggelse
 - BN Næringsbebyggelse
- §12-5. Nr. 2 - Samferdselsanlegg og teknisk infrastruktur**
- SV Veg
 - SGS Gang-/sykkelveg
 - SVT Annen veggrunn - tekniske anlegg
 - SVG Annen veggrunn - grøntareal
 - SKA Kollektivanlegg
 - SPA Parkering
- §12-5. Nr. 5 - Landbruks-, natur- og friluftsmål samt reindrift**
- L LNFR areal for nødvendige tiltak for landbruk og reindrift og gårdsstykke/tilt næringsvirksomhet basert på gårdsens ressursgrunnlag
 - LF Friluftsmål
 - LSB Spredt boligbebyggelse
- §12-5. Nr. 6 - Bruk og vern av sjø og vassdrag med tilhørende strandsone**
- V Bruk og vern av sjø og vassdrag med tilhørende strandsone
- §12-6 - Hensynssoner**
- H10 Friskt
 - H15 Andre sikringssoner
 - R10 Ras- og skredfare
 - R15 Ras- og skredfare (Kvikkleireskred)
 - F10 Flomfare
 - H12 Høyspenningsanlegg (inkl høyspentkabler)
 - H13 Hensyn friluftsliv
 - H14 Bevaring naturmiljø
 - H15 Bevaring kulturmiljø

- §12-7 - Bestemmelsesområder**
- H201 Båndlegging etter lov om kulturminner
 - H202 Båndlegging etter andre lover
 - H203 Omforming
 - H204 Utforming rundt konstruksjon
 - H205 Kulturminner som søkes friggitt
 - H206 Midlertidig bygge- og anleggsområde
 - H207 Masselagring
- Linjesymbol**
- Grense for sikringszone
 - Grense for faresone
 - Grense for angitt hensynssone
 - Grense for båndleggingszone
 - Grense for gjennomføringszone
 - Planens begrensning
 - Formålsgrense
 - Bestemmelsegrense
 - Midlertidig bygge- og anleggsgrense
 - Byggegrense
 - Bebyggelse som forutsettes fjernet
 - Frisiktelinje
 - Bru
 - Tunnel
- Punktsymboler**
- Tunnelåpning
 - Brukar
 - Avkjørsel - både inn og utkjøring
 - Stenging av avkjørsel
 - Vegstenging/fysiske sperre
- Illustrasjonslinjer**
- Veglinjer
 - Viltgjerde
 - Støytått

Revisjon	Saksnr.	Sign.
Detaljregulering E18 Tvedestrand-Bamble		PlanID: 201 Forslagshiller: Nye Veier Kartreferanse: EUREF89/NTM9 Kartgrunnlag: FKBN2000 Målestokk: 1:2000(A1)
Kragerø Kommune	Dato	Saksnr.
Saksbehandling iht. plan- og bygningsloven	07.06.2021	
Kommunestyret sitt vedtak		
2. gangs behandling		
Offentlig ettersyn fra		
1.gangs behandling		
Kunngjøring av oppstart av planarbeid		
 	Utarbeidet av: 	R09



Vertikalnivå 3 - Over grunnen (bru) M = 1:1000



Tegnforklaring

Reguleringsplan PBL 2008

§12-5. Nr. 1 - Bebyggelse og anlegg

- B Boligbebyggelse
- BFR Fritidsbebyggelse
- BN Næringsbebyggelse

§12-5. Nr. 2 - Samferdselsanlegg og teknisk infrastruktur

- SV Veg
- SGS Gang-/sykkelveg
- SVT Annen veggrunn - tekniske anlegg
- SVG Annen veggrunn - grøntareal
- SKA Kollektivanlegg
- SPA Parkering

§12-5. Nr. 5 - Landbruks-, natur- og friluftsmål samt reindrift

- L LNFR areal for nødvendige tiltak for landbruk og reindrift og gårdsaktivitet næringssikkerhet basert på gårds ressursgrunnlag
- LF Friluftsmål
- LSB Spredt boligbebyggelse

§12-5. Nr. 6 - Bruk og vern av sjø og vassdrag med tilhørende strandsone

- V Bruk og vern av sjø og vassdrag med tilhørende strandsone

§12-6 - Hensynssoner

- H10 Friskilt
- H15 Andre sikringssoner
- R10 Ras- og skredfare
- R15 Ras- og skredfare (Kvikkleireskred)
- F10 Flomfare
- H20 Høyspeningsanlegg (inkl høyspentkabler)
- H30 Hensyn friluftsliv
- H40 Bevaring naturmiljø
- H50 Bevaring kulturmiljø

- H201 Båndlegging etter lov om kulturminner
- H202 Båndlegging etter andre lover
- H203 Omforming
- H204 Utforming rundt konstruksjon
- H205 Kulturminner som søkes frigitt
- H206 Midlertidig bygge- og anleggsområde
- H207 Masselagring

Linjesymbol

- Grense for sikringszone
- Grense for faresone
- Grense for angitt hensynssone
- Grense for båndleggingszone
- Grense for gjennomføringszone
- Planens begrensning
- Formålsgrense
- Bestemmelsegrense
- Midlertidig bygge- og anleggsgrense
- Byggegrense
- Bebyggelse som forutsettes fjernet
- Friskiltlinje
- Bru
- Tunnel

Punktsymboler

- Tunnelåpning
- Brukar
- Avkjørsel - både inn og utkjøring
- Stenging av avkjørsel
- Vegstenging/fysiske sperre

Illustrasjonslinjer

- Veglinjer
- Villgerde
- Støytiltak

Revisjon	Saksnr.	Sign.

Detailregulering E18 Tvedestrand-Bamble

Kragerø Kommune

Saksbehandling iht. plan- og bygningsloven

Kommunestyret sitt vedtak


2. gangs behandling

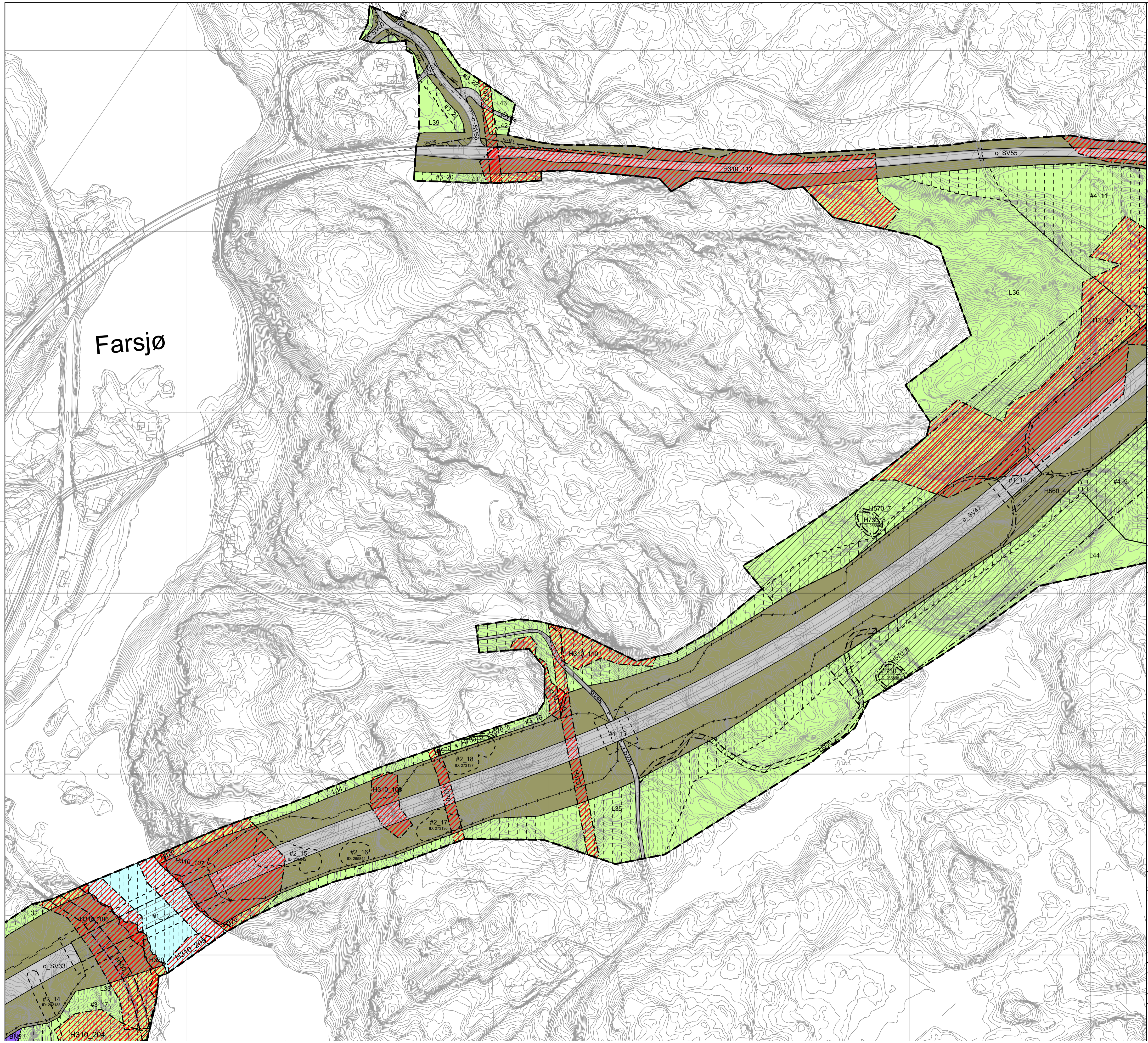
Offentlig ettersyn fra til

1.gangs behandling

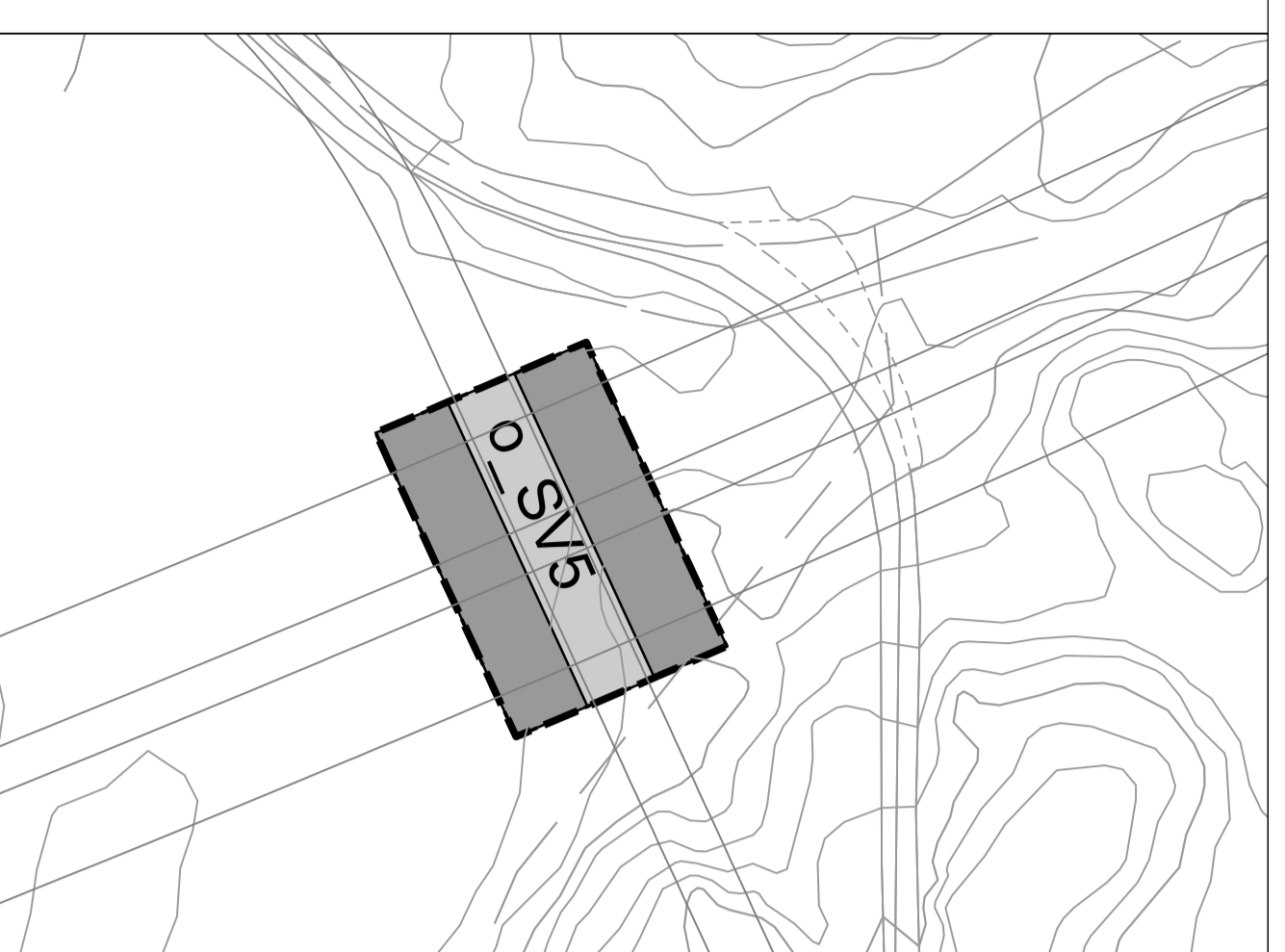
Kunngjøring av oppstart av planarbeid

PlanID:	201
Forstagsstiller:	Nye Veier
Kartreferanse:	EUREF89NTM9
Kartgrunnlag:	FKBN2000
Målestokk:	1:2000(A1)
Dato:	07.06.2021
Utarbeidet av:	COWI
	R10

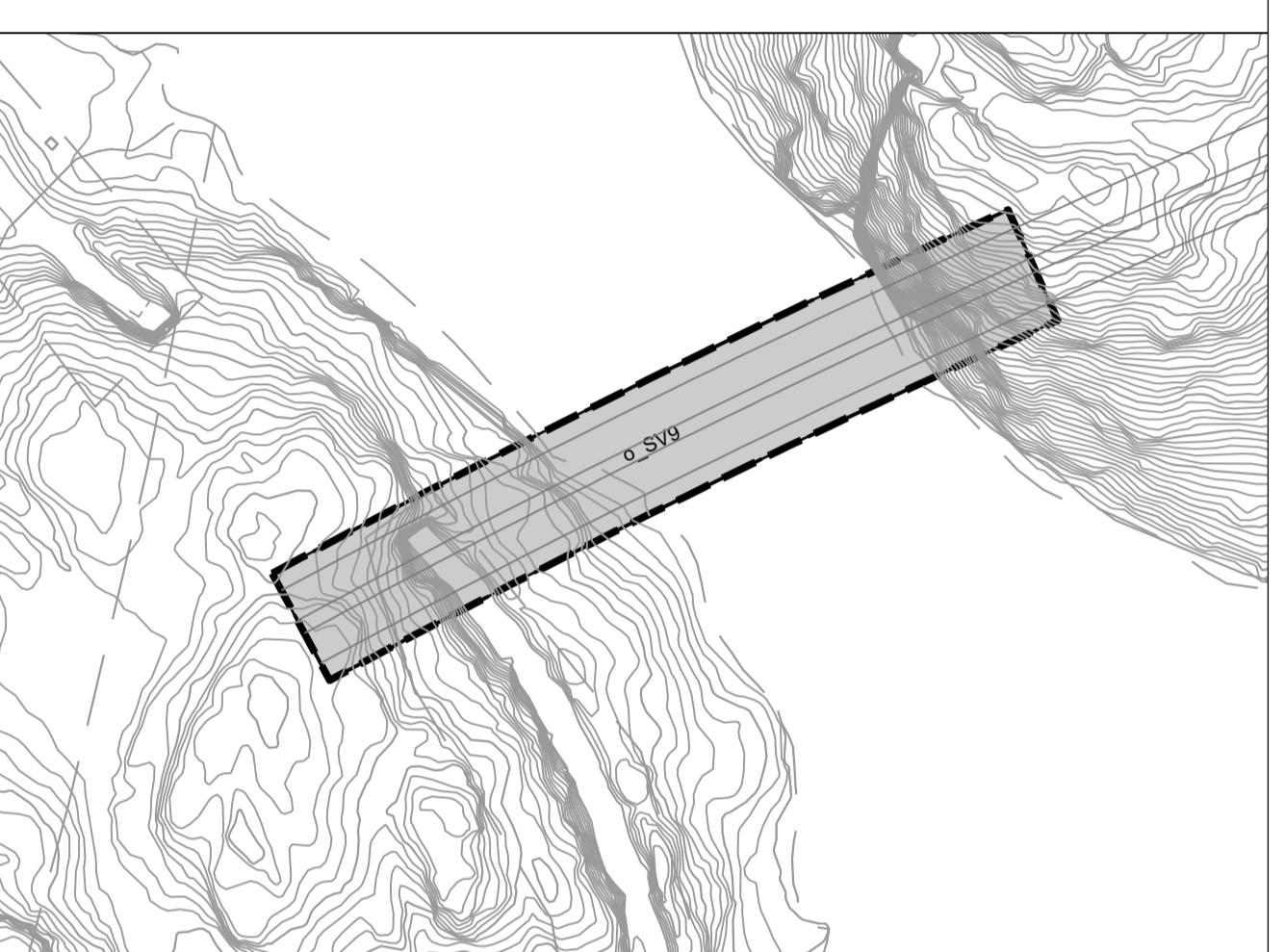




Vertikalnivå 1 - Under grunnen (tunnel) M = 1:500



Vertikalnivå 3 - Over grunnen (bru) M = 1:1500



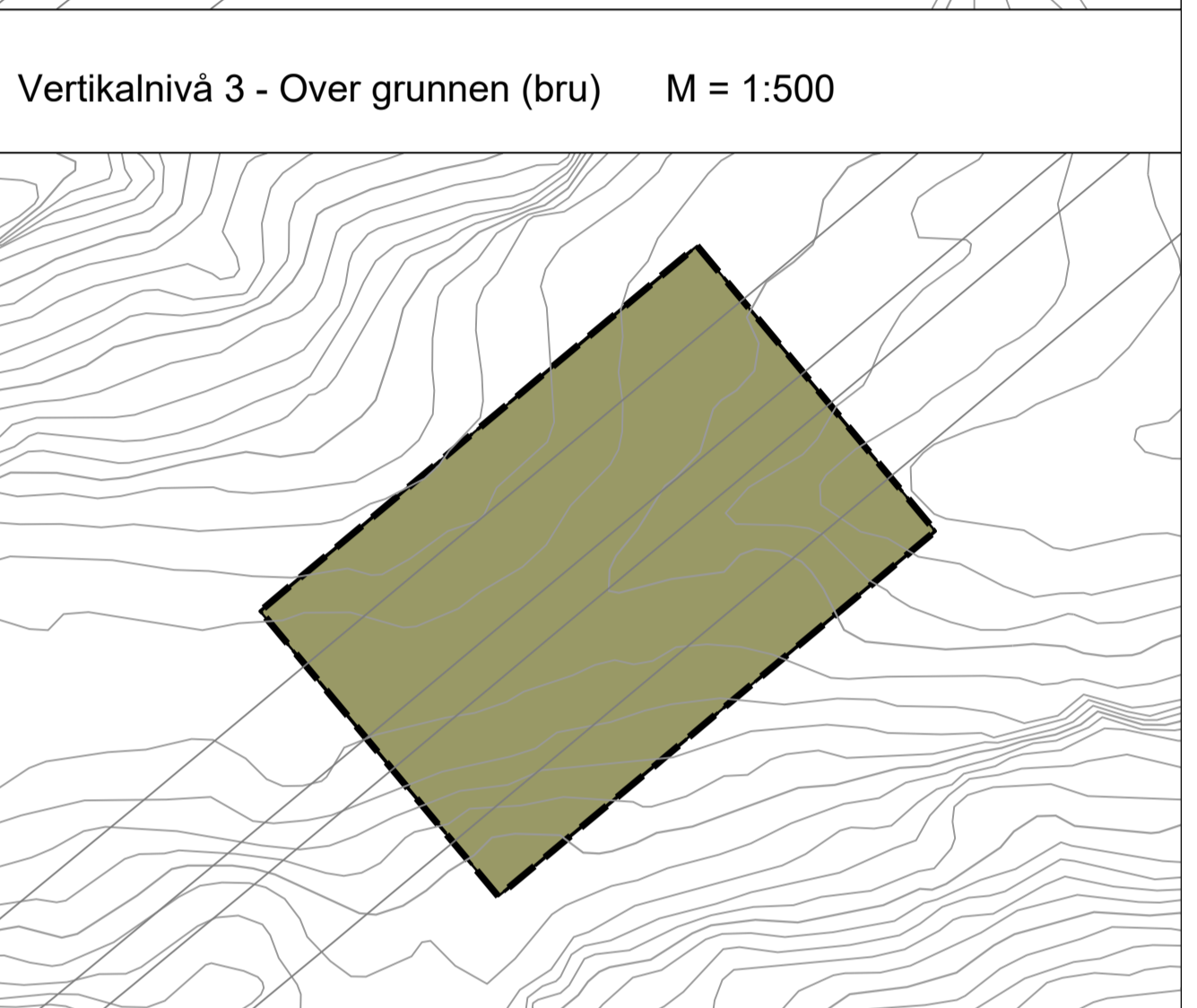
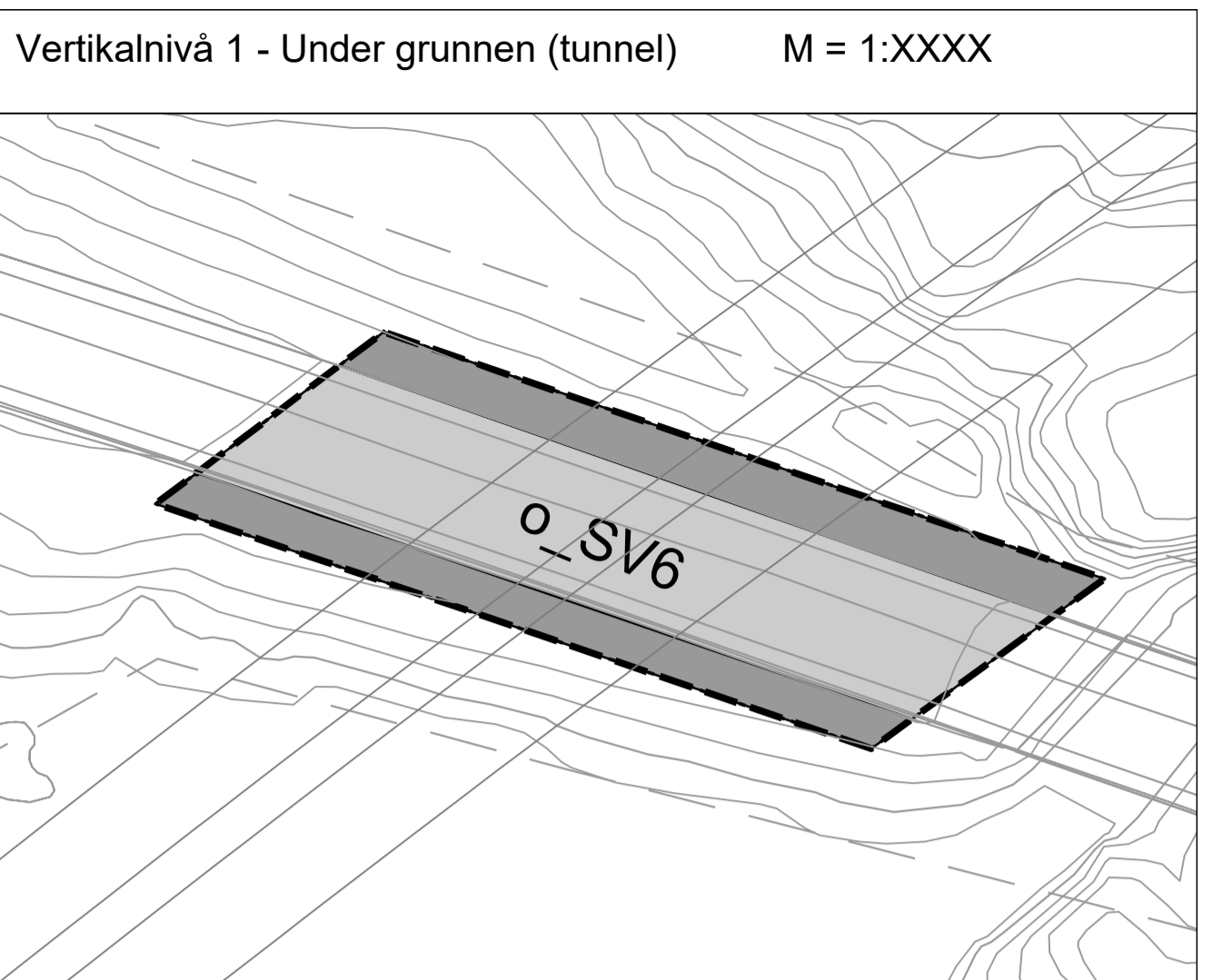
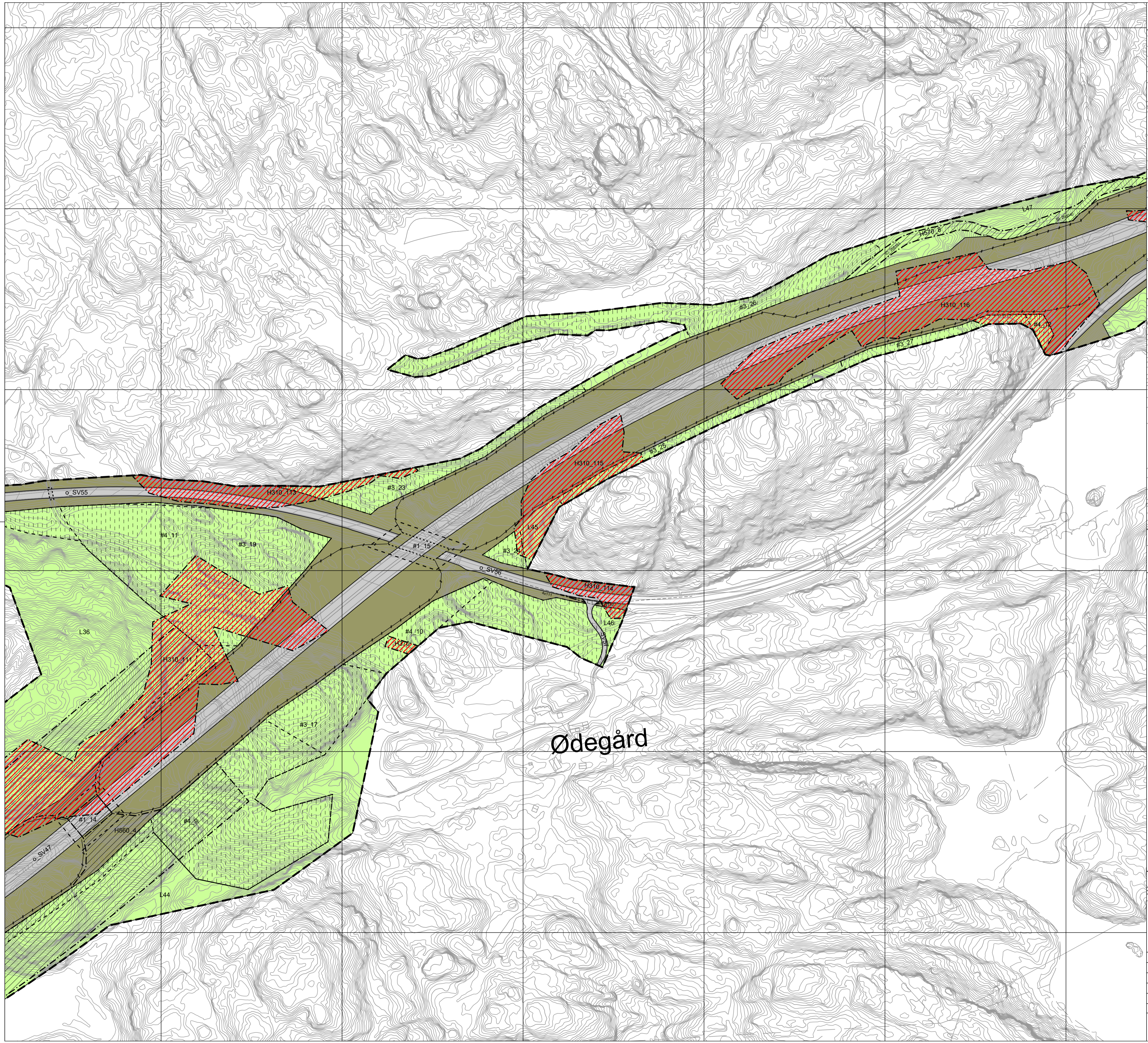
Farsjø

Tegnforklaring

- Reguleringsplan PBL 2008**
- §12-5. Nr. 1 - Bebyggelse og anlegg
 - B Boligbebyggelse
 - BFR Fritidsbebyggelse
 - BN Næringsbebyggelse
 - §12-5. Nr. 2 - Samfordselsanlegg og teknisk infrastruktur
 - SV Veg
 - SGS Gang-/sykkelveg
 - SVT Annen veggrunn - tekniske anlegg
 - SVG Annen veggrunn - grøntareal
 - SKA Kollektivanlegg
 - SPA Parkering
 - §12-5. Nr. 5 - Landbruks-, natur- og friluftsmål samt reindrift
 - L LNFR areal for nødvendige tiltak for landbruk og reindrift og gårdsaktivitet basert på gårdens ressursgrunnlag
 - LF Friluftsmål
 - LSB Spredt boligbebyggelse
 - §12-5. Nr. 6 - Bruk og vern av sjø og vassdrag med tilhørende strandsone
 - V Bruk og vern av sjø og vassdrag med tilhørende strandsone
 - §12-6 - Hensynssoner
 - H100 Frisikt
 - H150 Andre sikringssoner
 - Ras- og skredfare
 - Ras- og skredfare (Kvikkleireskred)
 - H200 Flomfare
 - H250 Høyspenningsanlegg (inkl høyspenningskabler)
 - H300 Hensyn friluftsliv
 - H350 Bevaring naturmiljø
 - H400 Bevaring kulturmiljø

- Båndlegging etter lov om kulturminner
- Omforming
- §12-7 - Bestemmelseområder
 - Utforming rundt konstruksjon
 - Kulturminner som søkes frigit
 - Midlertidig bygge- og anleggsområde
 - Masselagring
- Linjensymbol
 - Grense for sikringssoner
 - Grense for faresoner
 - Grense for angitt hensynssone
 - Grense for båndleggingssone
 - Grense for gjennomføringssoner
 - Planens begrensning
 - Formålsgrense
 - Bestemmelsegrense
 - Midlertidig bygge- og anleggsgrense
 - Byggeline
 - Bebyggelse som forutsettes fjernet
 - Frisiktlinje
 - Bru
 - Tunnel
- Punktsymboler
 - Tunnelåpning
 - Brakar
 - Avkjørsel - både inn og utkjørsel
 - Stenging av avkjørsel
 - Vegstenging/fysiske sperre
- Illustrasjonslinjer
 - Veglinjer
 - Viltgjerd
 - Støytillat

Revisjon	Saksnr.	Sign.



Tegnforklaring

Reguleringsplan PBL 2008

§12-5. Nr. 1 - Bebyggelse og anlegg

- B Boligbebyggelse
- BFR Fritidsbebyggelse
- BN Næringsbebyggelse

§12-5. Nr. 2 - Samferdselsanlegg og teknisk infrastruktur

- SV Veg
- SGS Gang-/sykkelveg
- SVT Annen veggrunn - tekniske anlegg
- SVG Annen veggrunn - grøntareal
- SKA Kollektivanlegg
- SPA Parkering

§12-5. Nr. 5 - Landbruks-, natur- og friluftsmål samt reindrift

- L LNFR areal for nødvendige tiltak for landbruk og reindrift og gårdsstignettal næringsvirksomhet basert på gårdens ressursgrunnlag
- LF Friluftsmål
- LSB Spredt boligbebyggelse

§12-5. Nr. 6 - Bruk og vern av sjø og vassdrag med tilhørende strandsone

- V Bruk og vern av sjø og vassdrag med tilhørende strandsone

§12-6 - Hensynsoner

- H10 Frisikt
- H100 Andre sikringssoner
- R10 Ras- og skredfare
- R100 Ras- og skredfare (Kvikkleireskred)
- F10 Flomfare
- H100 Høyspenningsanlegg (inkl høyspentkabler)
- H50 Hensyn friluftsliv
- H50 Bevaring naturmiljø
- H50 Bevaring kulturmiljø

§12-7 - Bestemmelseområder

- H20 Båndlegging etter lov om kulturminner
- H20 Omforming
- H20 Utformning rundt konstruksjon
- H20 Kulturminner som søkes frigit
- H20 Midlertidig bygge- og anleggsområde
- H20 Masselagring

Linjesymbol

- Grense for sikringssoner
- Grense for faresoner
- Grense for angitt hensynsoner
- Grense for båndleggingssoner
- Grense for gjennomføringssoner
- Planens begrensning
- Formålgrense
- Bestemmelsegrense
- Midlertidig bygge- og anleggsone
- Byggegrense
- Bebyggelse som forutsettes fjernet
- Frisiktlinje
- Bru
- Tunnel

Punktsymboler

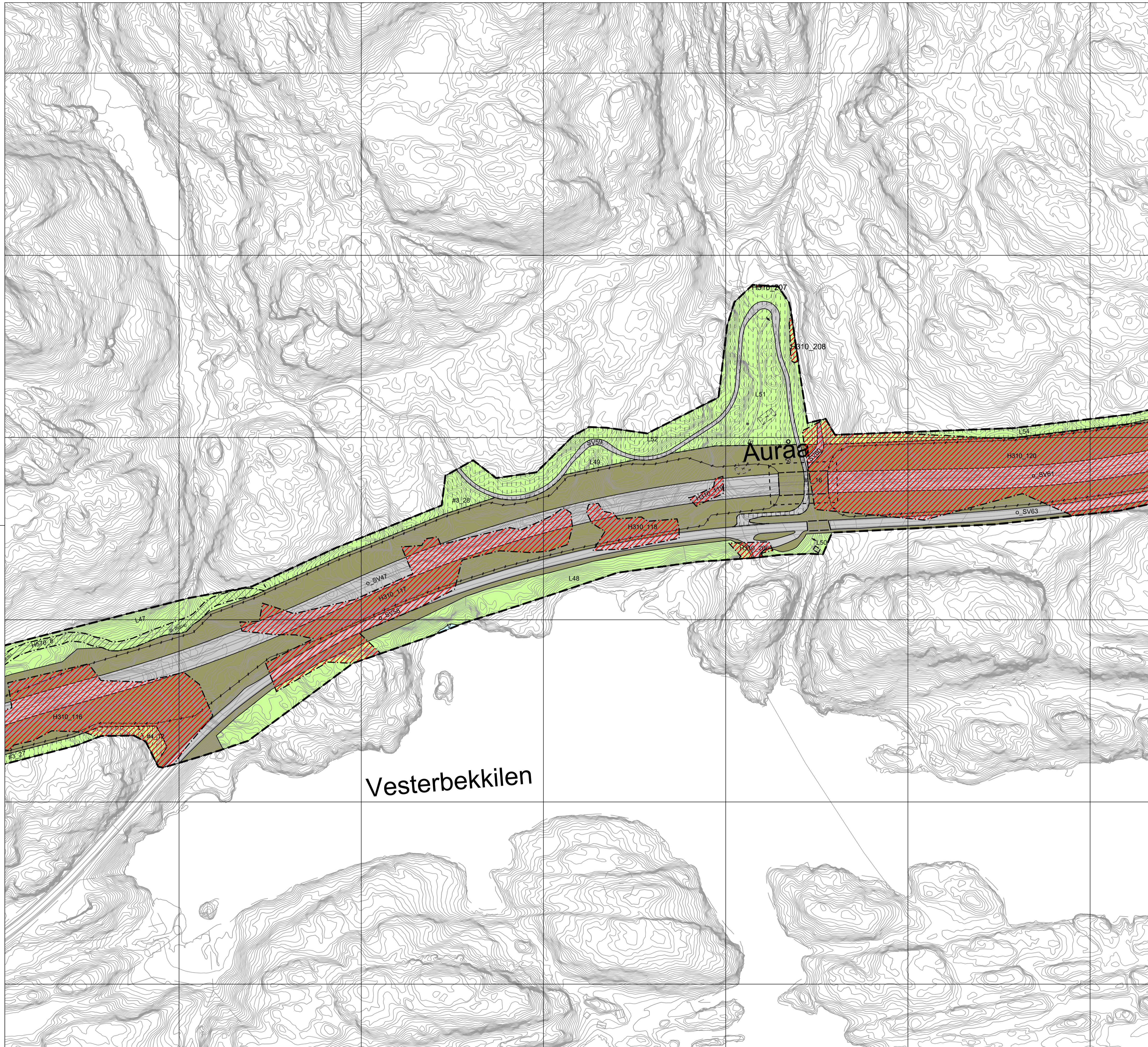
- Tunnelåpning
- Brukar
- Avkjørsel - både inn og utkjøring
- Stenging av avkjørsel
- Vegstenging/fysiske sperre

Illustrasjonslinjer

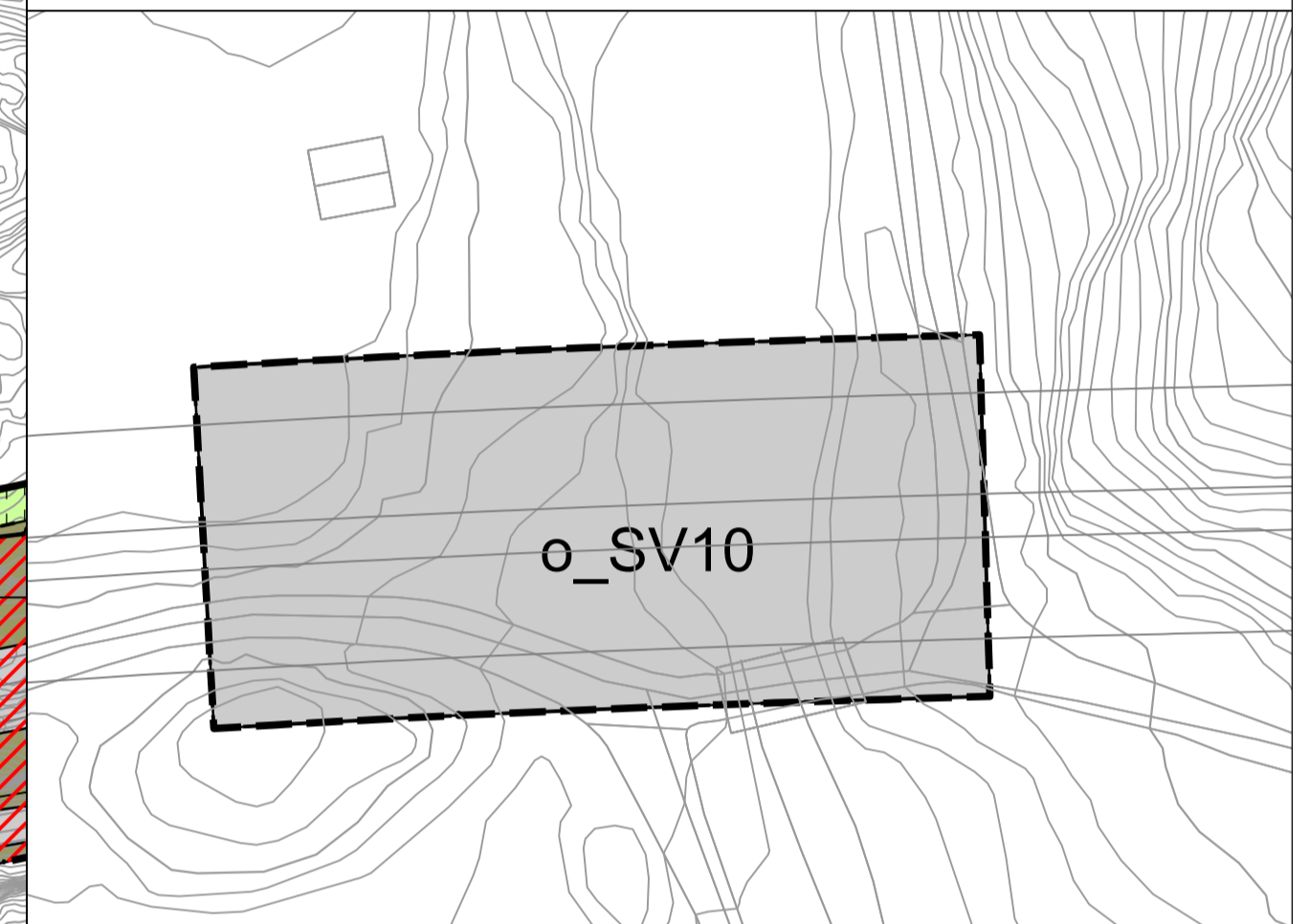
- Veglinjer
- Viltgjerde
- Støytillat

0 50 100m

Revisjon	Saksnr.	Sign.
Detaljregulering E18 Tvedestrand-Bamble		
PlanID: 201 Forslagsstiller: Nye Veier Kartreferanse: EURIF89/NTM9 Kartgrunnlag: FKB,NN2000 Målestokk: 1:2000(A1)		Dato: 07.06.2021 Utarbeidet av: COWI R12
Kragerø Kommune Saksbehandling iht. plan- og bygningsloven Kommunestyret sitt vedtak 2. gangs behandling Offentlig ettersyn fra til 1.gangs behandling Kuningjøring av oppstart av planarbeid		



Vertikalnivå 3 - Over grunnen (bru) M = 1:500



Tegnforklaring

Reguleringsplan PBL 2008

§12-5. Nr. 1 - Bebyggelse og anlegg

- Boligbebyggelse
- Fritidsbebyggelse
- Næringsbebyggelse

§12-5. Nr. 2 - Samferdselsanlegg og teknisk infrastruktur

- Veg
- Gang-/sykkelveg
- Annen veggrunn - tekniske anlegg
- Annen veggrunn - grøntareal
- Kollektivanlegg
- Parkering

§12-5. Nr. 5 - Landbruks-, natur- og friluftsmål samt reindrift

- LNFR areal for nødvendige tiltak for landbruk og reindrift og gårdsstyknetal næringsvirksomhet basert på gårdens ressursgrunnlag
- Friluftsmål
- Spredt boligbebyggelse

§12-5. Nr. 6 - Bruk og vern av sjø og vassdrag med tilhørende strandområder

- Bruk og vern av sjø og vassdrag med tilhørende strandområder

§12-6 - Hensynsoner

- Frisikt
- Andre sikringssoner
- Ras- og skredfare
- Ras- og skredfare (Kvikkleireskred)
- Flomfare
- Høyspenninganlegg (inkl høyspenningskabler)
- Hensyn friluftsliv
- Bevaring naturmiljø
- Bevaring kulturmiljø

- Båndlegging etter lov om kulturminner
 - Omforming
- §12-7 - Bestemmelsesområder
- Utforming rundt konstruksjon
 - Kulturminner som søkes frigit
 - Midlertidig bygge- og anleggsområde
 - Masselagring

- Linjesymbol
- Grense for sikringssoner
 - Grense for faresoner
 - Grense for angitt hensynszone
 - Grense for båndleggingssoner
 - Grense for gjennomføringssoner
 - Planens begrensning

- Formålsgrense
- Bestemmelsesgrense
- Midlertidig bygge- og anleggsområde
- Byggelinje
- Bebyggelse som forutsettes fjernet
- Frisiktlinje
- Bru
- Tunnel

- Punktsymboler
- Tunnelåpning
 - Brukar
 - Avkjørsel - både inn og utkjørsel
 - Stenging av avkjørsel
 - Vegstenging/fysisisk sperre

- Illustrasjonslinjer
- Veglinjer
 - Viltgrøder
 - Støytillat



Vesterbekkilen

Revisjon	Saksnr.	Sign.

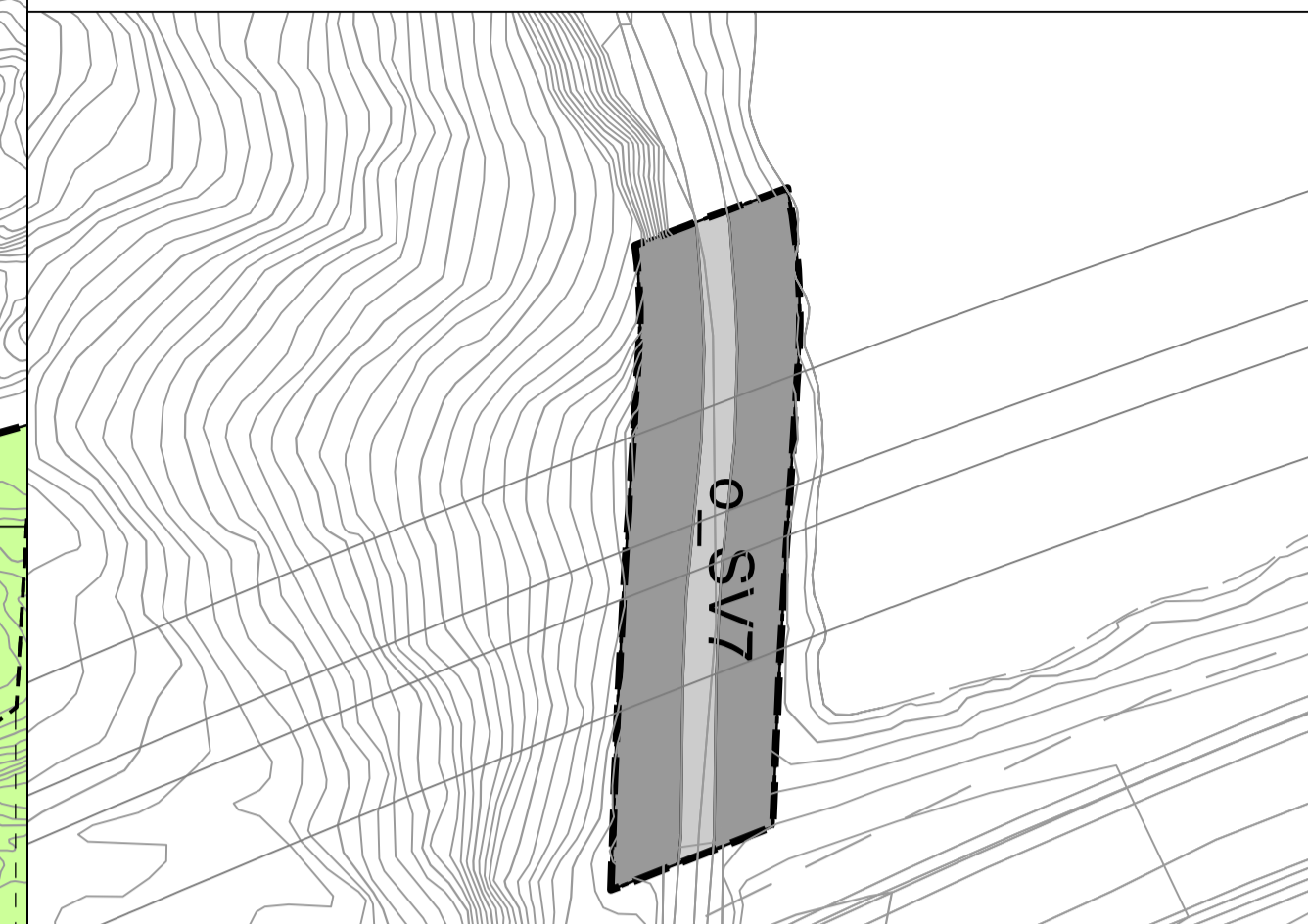
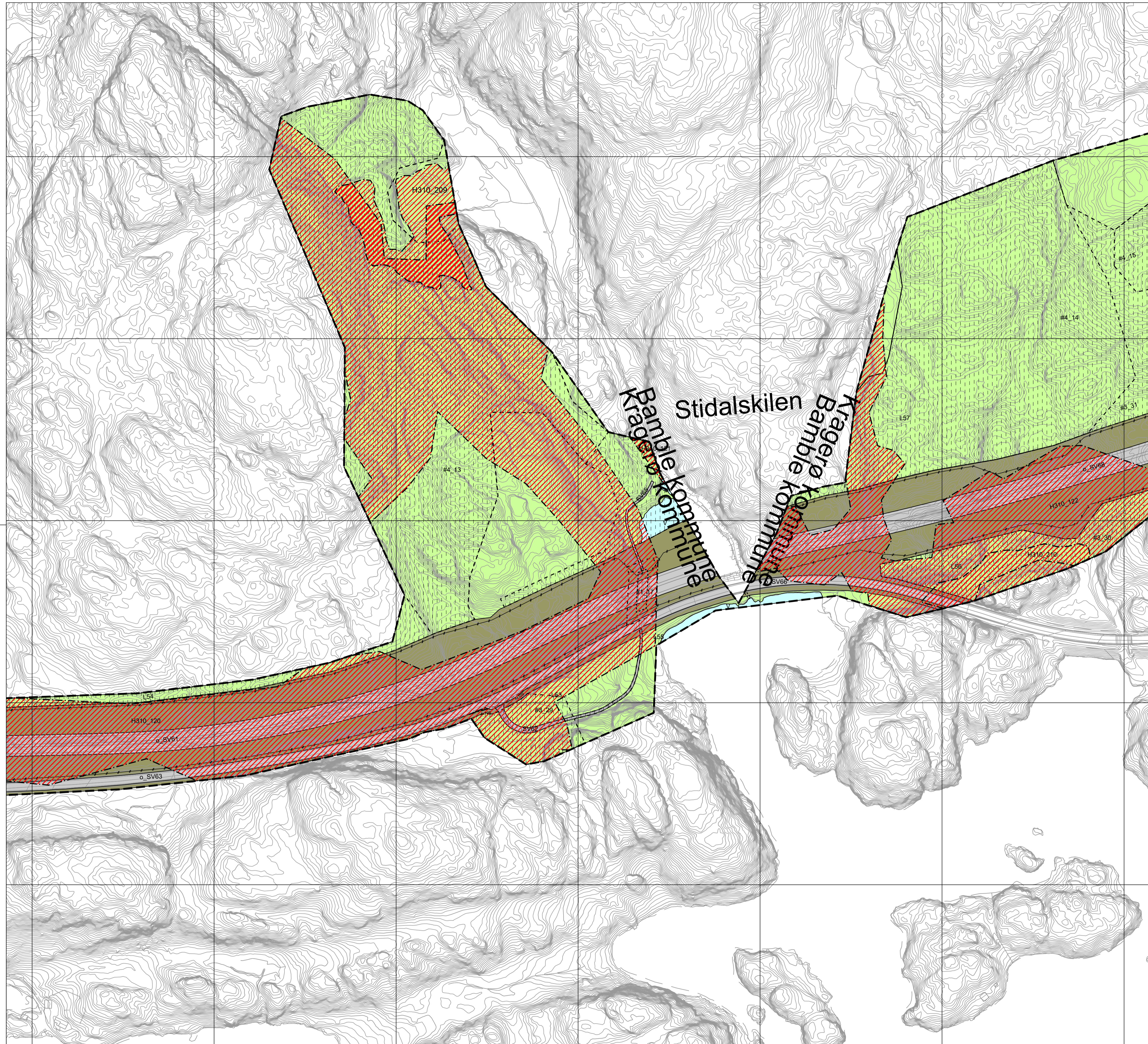
Detaljregulering E18 Tvedestrand-Bamble	PlanID: 201	Forslagsstiller: Nye Veier
Kragerø Kommune Saksbehandling iht. plan- og bygningsloven	Kartreferanse: EUREF89/NTM9	Kartgrunnlag: FKB,NN2000
Kommunestyret sitt vedtak 2. gangs behandling Offentlig ettersyn fra til 1.gangs behandling Kuningjøring av oppstart av planarbeid	Målestokk: 1:2000(A1)	Saksnr. Sign.



Dato:
07.06.2021

Utarbeidet av:
COWI

R13

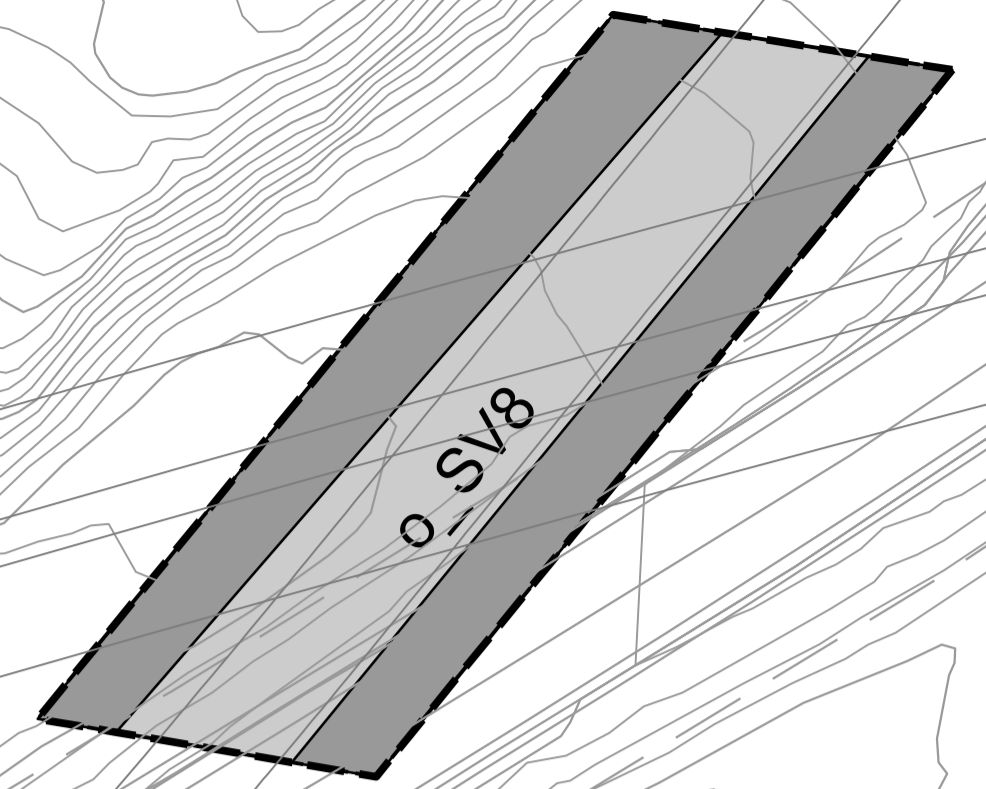
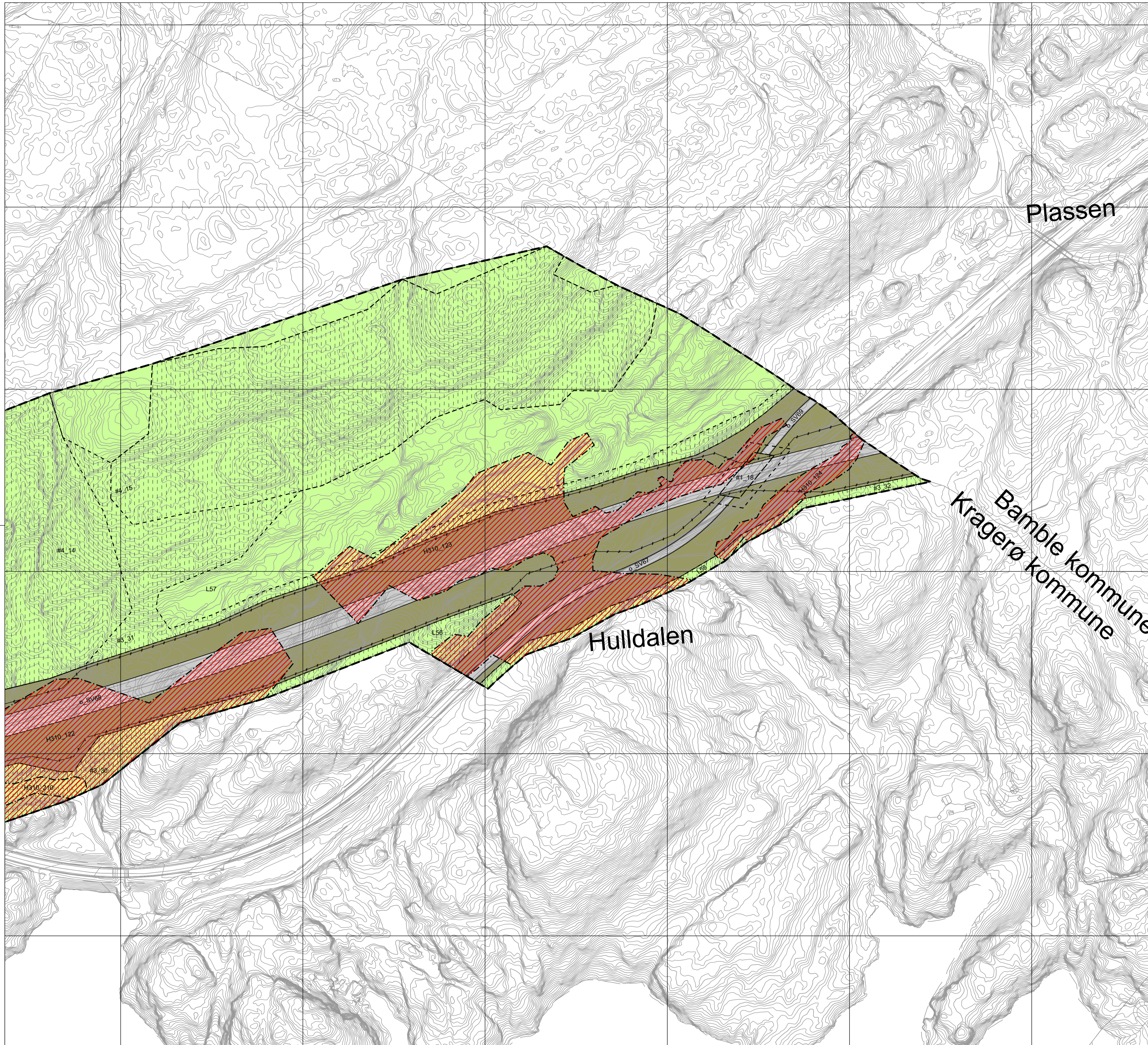


Tegnforklaring

- Reguleringsplan PBL 2008**
- §12-5. Nr. 1 - Bebyggelse og anlegg**
- Boligbebyggelse
 - BFR Fritidsbebyggelse
 - BN Næringsbebyggelse
- §12-5. Nr. 2 - Samferdselsanlegg og teknisk infrastruktur**
- SV Veg
 - SGS Gang-/sykkelveg
 - SVT Annen veggrunn - tekniske anlegg
 - SVG Annen veggrunn - grøntareal
 - SKA Kollektivanlegg
 - SPA Parkering
- §12-5. Nr. 5 - Landbruks-, natur- og friluftsmål samt reindrift**
- L LNFR areal for nødvendige tiltak for landbruk og reindrift og gårdsaktivitet basert på gårdens ressursgrunnlag
 - LF Friluftsmål
 - LSB Spredt boligbebyggelse
- §12-5. Nr. 6 - Bruk og vern av sjø og vassdrag med tilhørende strandsone**
- V Bruk og vern av sjø og vassdrag med tilhørende strandsone
- §12-6 - Hensynsoner**
- H100 Frisikt
 - H150 Andre sikringssoner
 - H200 Ras- og skredfare
 - H250 Ras- og skredfare (Kvikkleireskred)
 - H300 Flomfare
 - H350 Høyspenningsanlegg (inkl høyspentkabler)
 - H400 Hensyn friluftsliv
 - H450 Bevaring naturmiljø
 - H500 Bevaring kulturmiljø

- §12-7 - Bestemmelseområder**
- H200 Båndlegging etter lov om kulturminner
 - H210 Omforming
 - H220 Utforming rundt konstruksjon
 - H230 Kulturminner som søkes frigit
 - H240 Midlertidig bygge- og anleggsområde
 - H250 Masselagring
- Linjesymbol**
- Grense for sikringssoner
 - Grense for faresoner
 - Grense for angitt hensynsone
 - Grense for båndleggingssoner
 - Grense for gjennomføringssoner
 - Planens begrensning
 - Formålgrense
 - Bestemmelsegrense
 - Midlertidig bygge- og anleggsgrense
 - Byggegrense
 - Bebyggelse som forutsettes fjernet
 - Frisiktlinje
 - Bru
 - Tunnel
- Punktsymboler**
- Tunnelåpning
 - Brukar
 - Avkjørsel - både inn og utkjørsel
 - Stenging av avkjørsel
 - Vegstenging/fysisisk sperre
- Illustrasjonslinjer**
- Veglinjer
 - Viltgjerde
 - Støytillat

Revisjon		Saksnr.	Sign.
Detaljregulering E18 Tvedestrand-Bamble		PlanID:	201
Kragere Kommune		Forslagshiller:	Nye Veier
Saksbehandling iht. plan- og bygningsloven		Kartreferanse:	EUREF89,NTM9
2. gangs behandling		Kartgrunnlag:	FKB,NN2000
Offentlig ettersyn fra.....til.....		Målestokk	1:2000(A1)
1. gangs behandling		Saksnr.	Sign.
Kunngjøring av oppstart av planarbeid		Dato:	07.06.2021
		Utarbeidet av:	COWI R14

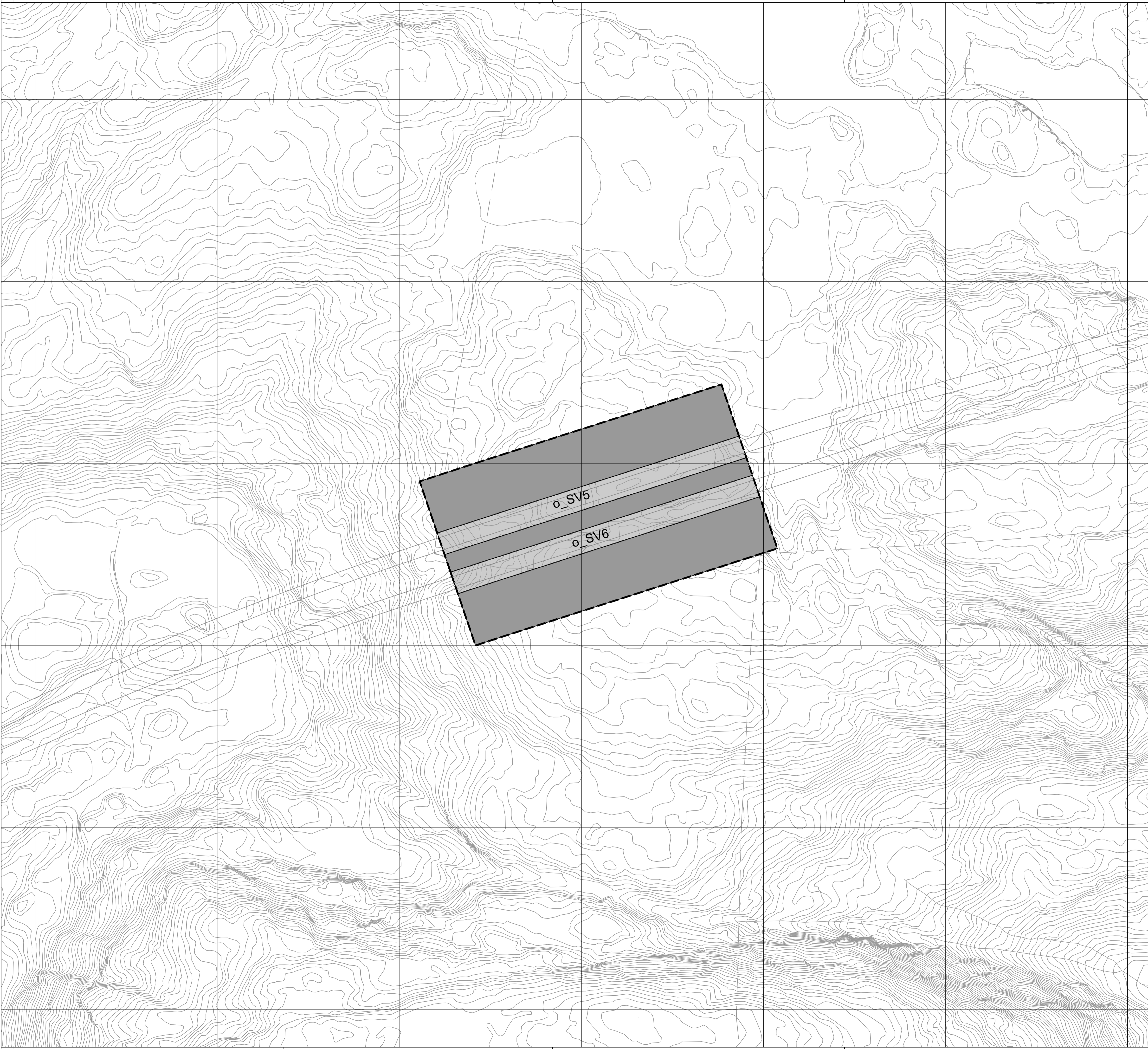


Tegnforklaring

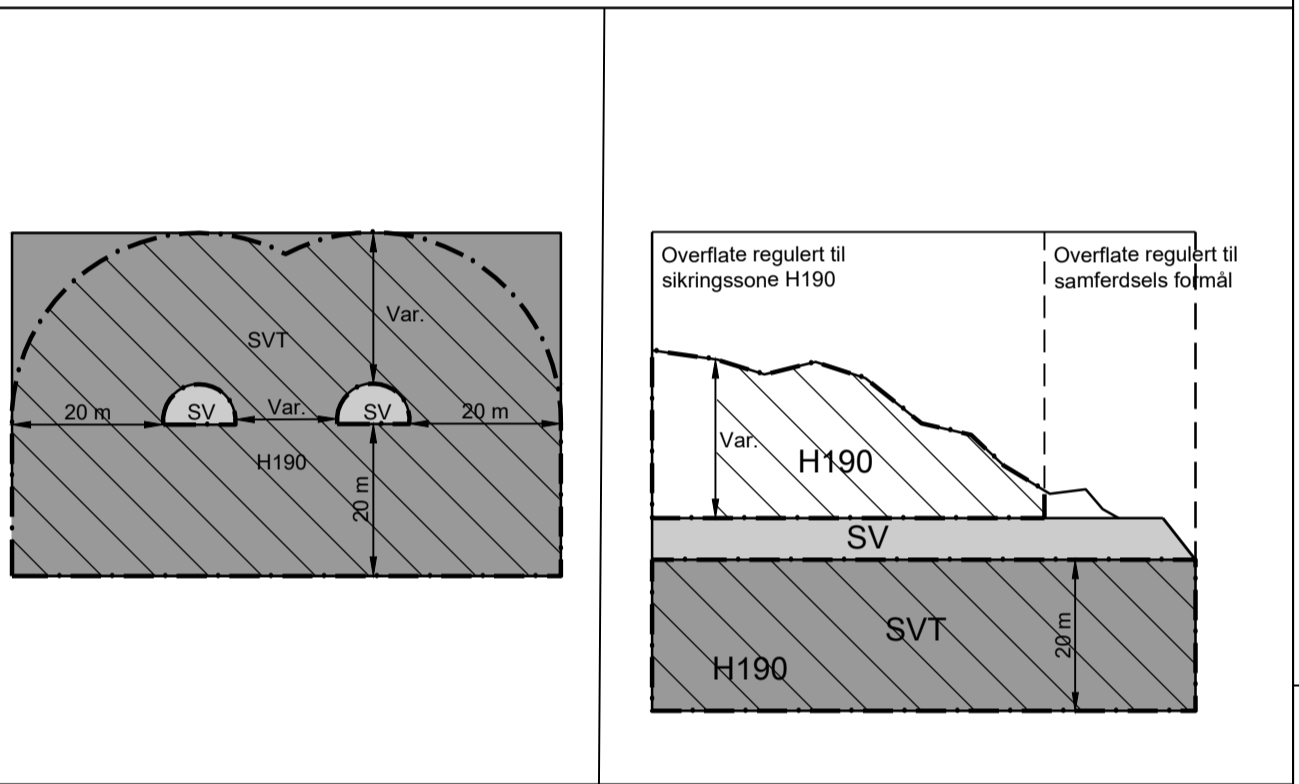
- Reguleringsplan PBL 2008**
- §12-5. Nr. 1 - Bebyggelse og anlegg**
- B Boligbebyggelse
 - BFR Fritidsbebyggelse
 - BN Næringsbebyggelse
- §12-5. Nr. 2 - Samfordersanlegg og teknisk infrastruktur**
- SV Veg
 - SGS Gang-/sykkelveg
 - SVT Annen veggrunn - tekniske anlegg
 - SVG Annen veggrunn - grøntareal
 - SKA Kollektivanlegg
 - SPA Parkering
- §12-5. Nr. 5 - Landbruks-, natur- og friluftsmål samt reindrift**
- L LNFR areal for nødvendige tiltak for landbruk og reindrift og gårdsliknende næringsvirksomhet basert på gårdens ressursgrunnlag
 - LF Friluftsmål
 - LSB Spredt boligbebyggelse
- §12-5. Nr. 6 - Bruk og vern av sjø og vassdrag med tilhørende strandsone**
- V Bruk og vern av sjø og vassdrag med tilhørende strandsone
- §12-6 - Hensynssoner**
- H10 Frisikt
 - H100 Andre sikringssoner
 - R10 Ras- og skredfare
 - R100 Ras- og skredfare (Kvikkleireskred)
 - F10 Flomfare
 - H100 Høyspenningsanlegg (inkl høyspenningskabler)
 - H50 Hensyn friluftsliv
 - H50 Bevaring naturmiljø
 - H50 Bevaring kulturmiljø

- §12-7 - Bestemmelseområder**
- H20 Båndlegging etter lov om kulturminner
 - H20 Omforming
 - H20 Utformning rundt konstruksjon
 - H20 Kulturminner som søkes frigit
 - H20 Midlertidig bygge- og anleggsområde
 - H20 Masselagring
- Linjesymbol**
- Grense for sikringssoner
 - Grense for faresoner
 - Grense for angitt hensynssone
 - Grense for båndleggingssoner
 - Grense for gjennomføringssoner
 - Planens begrensning
 - Formålgrense
 - Bestemmelsegrense
 - Midlertidig bygge- og anleggsone
 - Byggegrense
 - Bebyggelse som forutsettes fjernet
 - Frisiktlinje
 - Bru
 - Tunnel
- Punktsymboler**
- Tunnelåpning
 - Brukar
 - Avkjørsel - både inn og utkjørsel
 - Stenging av avkjørsel
 - Vegstenging/fysisisk sperre
- Illustrasjonslinjer**
- Veglinjer
 - Viltgjerde
 - Staytittak

Revisjon		Saksnr.	Sign.
Detailregulering		PlanID:	201
E18 Tvedestrand-Bamble		Forlagsstiller:	Nye Veier
		Kartreferanse:	EUREF89/NTM9
		Kartgrunnlag:	FKB,NN2000
		Målestokk:	1:2000(A1)
Kragereø Kommune		Dato	Saksnr.
Saksbehandling iht. plan- og bygningsloven			Sign.
Kommunestyret sitt vedtak			
2. gangs behandling			
Offentlig ettersyn fra			
1. gangs behandling			
Kunngjøring av oppstart av planarbeid			
		Dato:	Utarbeidet av:
		07.06.2021	COWI R15




Prinsipsnitt for regulering av tunnel (vertikalnivå 1)



Tegnforklaring

- Reguleringsplan PBL 2008**
§12-5. Nr. 2 - Samferdselsanlegg og teknisk infrastruktur
- SV Veg
 - SVT Annen veggrunn - tekniske anlegg
- Linjesymbol**
- Planens begrensning
 - Formålgrense
 - Tunnel
- Illustrasjonslinjer**
- Veglinjer



Revisjon		Saksnr.	Sign.
Detaljregulering		PlanID:	201
E18 Tvedestrand-Bamble		Forstagsstiller:	Nye Veier
Under grunnen (tunnel)		Kartreferanse:	EUREF89/NTM9
Kragere Kommune		Kartgrunnlag:	EUREF89/NTM9
Saksbehandling iht. plan- og bygningsloven	Dato	Saksnr.	Sign.
Kommunestyret sitt vedtak		Målestokk:	1:1000(A1)
2. gangs behandling			
Offentlig ettersyn fra.....til.....			
1.gangs behandling			
Kunngjøring av oppstart av planarbeid			