

Plankart - Samlehefte Ringerike kommune

X-tegninger 39 stk

Reguleringsplan med bestemmelser
Fellesprosjektet Ringeriksbanen og E16 Høgstet - Hønefoss

Mai 2020



REGULERINGSPLANEN BESTÅR AV TO KARTSERIER:

KARTSERIE 1 AV 2: PLANKART, VERTIKALNIVÅ 1, 2, 3

KARTSERIE 2 AV 2: FARESONER RAS, SKRED OG FLOM, VERTIKALNIVÅ 2

Dokumentnummer	Revisjon	Tittel	Side
KARTSERIE 1 AV 2: PLANKART, VERTIKALNIVÅ 1, 2, 3			
FRE-00-X-26129	01A	Reguleringsplan med bestemmelser, Fellesprosjektet Ringeriksbanen og E16 Høgstet - Hønefoss, Vert.nivå 1, Kartustnitt 29 av 38 - Lundstadmoen	4
FRE-00-X-26131	06A	Reguleringsplan med bestemmelser, Fellesprosjektet Ringeriksbanen og E16 Høgstet - Hønefoss, Vert.nivå 1, Kartustnitt 31 av 38 - Sørumsmarka	5
FRE-00-X-26132	06A	Reguleringsplan med bestemmelser, Fellesprosjektet Ringeriksbanen og E16 Høgstet - Hønefoss, Vert.nivå 1, Kartustnitt 32 av 38 - Tolpinrud	6
FRE-00-X-26135	06A	Reguleringsplan med bestemmelser, Fellesprosjektet Ringeriksbanen og E16 Høgstet - Hønefoss, Vert.nivå 1, Kartustnitt 35 av 38 - Veien	7
FRE-00-X-26136	05A	Reguleringsplan med bestemmelser, Fellesprosjektet Ringeriksbanen og E16 Høgstet - Hønefoss, Vert.nivå 1, Kartustnitt 36 av 38 - Storskjæringa	8
FRE-00-X-26137	05A	Reguleringsplan med bestemmelser, Fellesprosjektet Ringeriksbanen og E16 Høgstet - Hønefoss, Vert.nivå 1, Kartustnitt 37 av 38 -Hønefoss stasjon	9
FRE-00-X-26226	05A	Reguleringsplan med bestemmelser, Fellesprosjektet Ringeriksbanen og E16 Høgstet - Hønefoss, Vert.nivå 2, Kartustnitt 26 av 38 - Mælingen	10
FRE-00-X-26227	05A	Reguleringsplan med bestemmelser, Fellesprosjektet Ringeriksbanen og E16 Høgstet - Hønefoss, Vert.nivå 2, Kartustnitt27 av 38 - Snyta	11
FRE-00-X-26228	05A	Reguleringsplan med bestemmelser, Fellesprosjektet Ringeriksbanen og E16 Høgstet - Hønefoss, Vert.nivå 2, Kartustnitt28 av 38 - Prestemoen	12
FRE-00-X-26229	05A	Reguleringsplan med bestemmelser, Fellesprosjektet Ringeriksbanen og E16 Høgstet - Hønefoss, Vert.nivå 2, Kartustnitt 29 av 38 - Lundstadmoen	13
FRE-00-X-26230	05A	Reguleringsplan med bestemmelser, Fellesprosjektet Ringeriksbanen og E16 Høgstet - Hønefoss, Vert.nivå 2, Kartustnitt 30 av 38 - Dal	14
FRE-00-X-26231	06A	Reguleringsplan med bestemmelser, Fellesprosjektet Ringeriksbanen og E16 Høgstet - Hønefoss, Vert.nivå 2, Kartustnitt 31 av 38 - Sørumsmarka	15
FRE-00-X-26232	06A	Reguleringsplan med bestemmelser, Fellesprosjektet Ringeriksbanen og E16 Høgstet - Hønefoss, Vert.nivå 2, Kartustnitt 32 av 38 - Tolpinrud	16
FRE-00-X-26234	06A	Reguleringsplan med bestemmelser, Fellesprosjektet Ringeriksbanen og E16 Høgstet - Hønefoss, Vert.nivå 2, Kartustnitt 34 av 38 - Sørums	17
FRE-00-X-26235	06A	Reguleringsplan med bestemmelser, Fellesprosjektet Ringeriksbanen og E16 Høgstet - Hønefoss, Vert.nivå 2, Kartustnitt 35 av 38 - Veien	18
FRE-00-X-26236	05A	Reguleringsplan med bestemmelser, Fellesprosjektet Ringeriksbanen og E16 Høgstet - Hønefoss, Vert.nivå 2, Kartustnitt 36 av 38 - Storskjæringa	19
FRE-00-X-26237	05A	Reguleringsplan med bestemmelser, Fellesprosjektet Ringeriksbanen og E16 Høgstet - Hønefoss, Vert.nivå 2, Kartustnitt 37 av 38 -Hønefoss stasjon	20
FRE-00-X-26238	05A	Reguleringsplan med bestemmelser, Fellesprosjektet Ringeriksbanen og E16 Høgstet - Hønefoss, Vert.nivå 2, Kartustnitt 38 av 38 - Hallumsdalen	21
FRE-00-X-26326	05A	Reguleringsplan med bestemmelser, Fellesprosjektet Ringeriksbanen og E16 Høgstet - Hønefoss, Vert.nivå 3, Kartustnitt 26 av 38 - Mælingen	22
FRE-00-X-26327	05A	Reguleringsplan med bestemmelser, Fellesprosjektet Ringeriksbanen og E16 Høgstet - Hønefoss, Vert.nivå 3, Kartustnitt 27 av 38 - Snyta	23

Dokumentnummer	Revisjon	Tittel	Side
FRE-00-X-26330	05A	Reguleringsplan med bestemmelser, Fellesprosjektet Ringeriksbanen og E16 Høgstet - Hønefoss, Vert.nivå 3, Kartusnitt 30 av 38 - Dal	24
FRE-00-X-26331	06A	Reguleringsplan med bestemmelser, Fellesprosjektet Ringeriksbanen og E16 Høgstet - Hønefoss, Vert.nivå 3, Kartusnitt 31 av 38 - Sørumsmarka	25
FRE-00-X-26332	06A	Reguleringsplan med bestemmelser, Fellesprosjektet Ringeriksbanen og E16 Høgstet - Hønefoss, Vert.nivå 3, Kartusnitt32 av 38 - Tolpinrud	26
FRE-00-X-26335	06A	Reguleringsplan med bestemmelser, Fellesprosjektet Ringeriksbanen og E16 Høgstet - Hønefoss, Vert.nivå 3, Kartusnitt 35 av 38 - Veien	27
FRE-00-X-26336	05A	Reguleringsplan med bestemmelser, Fellesprosjektet Ringeriksbanen og E16 Høgstet - Hønefoss, Vert.nivå 3, Kartusnitt 36 av 38 - Storskjæringa	28
FRE-00-X-26337	05A	Reguleringsplan med bestemmelser, Fellesprosjektet Ringeriksbanen og E16 Høgstet - Hønefoss, Vert.nivå 3, Kartusnitt 37 av 38 -Hønefoss stasjon	29
KARTSERIE 2 AV 2: FARESONER RAS, SKRED OG FLOM, VERTIKALNIVÅ 2			
FRE-00-X-26726	02A	Reguleringsplan med bestemmelser, Fellesprosjektet Ringeriksbanen og E16 Høgstet - Hønefoss, Vert.nivå 2, Kartutsnitt 26 av 38 - Mælingen	30
FRE-00-X-26727	02A	Reguleringsplan med bestemmelser, Fellesprosjektet Ringeriksbanen og E16 Høgstet - Hønefoss, Vert.nivå 2, Kartutsnitt 27 av 38 - Snyta	31
FRE-00-X-26728	02A	Reguleringsplan med bestemmelser, Fellesprosjektet Ringeriksbanen og E16 Høgstet - Hønefoss, Vert.nivå 2, Kartutsnitt 28 av 38 - Prestemoen	32
FRE-00-X-26729	02A	Reguleringsplan med bestemmelser, Fellesprosjektet Ringeriksbanen og E16 Høgstet - Hønefoss, Vert.nivå 2, Kartutsnitt 29 av 38 - Lundstadmoen	33
FRE-00-X-26730	02A	Reguleringsplan med bestemmelser, Fellesprosjektet Ringeriksbanen og E16 Høgstet - Hønefoss, Vert.nivå 2, Kartutsnitt 30 av 38 - Dal	34
FRE-00-X-26731	03A	Reguleringsplan med bestemmelser, Fellesprosjektet Ringeriksbanen og E16 Høgstet - Hønefoss, Vert.nivå 2, Kartutsnitt 31 av 38 - Sørumsmarka	35
FRE-00-X-26732	03A	Reguleringsplan med bestemmelser, Fellesprosjektet Ringeriksbanen og E16 Høgstet - Hønefoss, Vert.nivå 2, Kartutsnitt 32 av 38 - Tolpinrud	36
FRE-00-X-26734	03A	Reguleringsplan med bestemmelser, Fellesprosjektet Ringeriksbanen og E16 Høgstet - Hønefoss, Vert.nivå 2, Kartutsnitt 34 av 38 - Sørums	37
FRE-00-X-26735	03A	Reguleringsplan med bestemmelser, Fellesprosjektet Ringeriksbanen og E16 Høgstet - Hønefoss, Vert.nivå 2, Kartutsnitt 35 av 38 - Veien	38
FRE-00-X-26736	02A	Reguleringsplan med bestemmelser, Fellesprosjektet Ringeriksbanen og E16 Høgstet - Hønefoss, Vert.nivå 2, Kartutsnitt 36 av 38 - Storskjæringa	39
FRE-00-X-26737	02A	Reguleringsplan med bestemmelser, Fellesprosjektet Ringeriksbanen og E16 Høgstet - Hønefoss, Vert.nivå 2, Kartutsnitt 37 av 38 - Hønefoss stasjon	40
FRE-00-X-26738	02A	Reguleringsplan med bestemmelser, Fellesprosjektet Ringeriksbanen og E16 Høgstet - Hønefoss, Vert.nivå 2, Kartutsnitt 38 av 38 - Hallumsdalen	41
FRE-00-X-26825	01A	Reguleringsplan med bestemmelser, Fellesprosjektet Ringeriksbanen og E16 Høgstet - Hønefoss, Vert.nivå 2, Kartutsnitt 25 av 38 - Helgelandsmoen	42

PBL § 12-5 AREALFORMÅL
 2. Samferdselsanlegg og teknisk infrastruktur

SV - Veg (2010)
SGS - Gang- sykkelveg (2015)
SB - Bane (2020)

JURIDISKE LINJER OG SYMBOLER
 - Planens avgrensning
 - Formålsgrænse

ILLUSTRASJONSLINJER OG -SYMBOLER
 - Teiggrensne



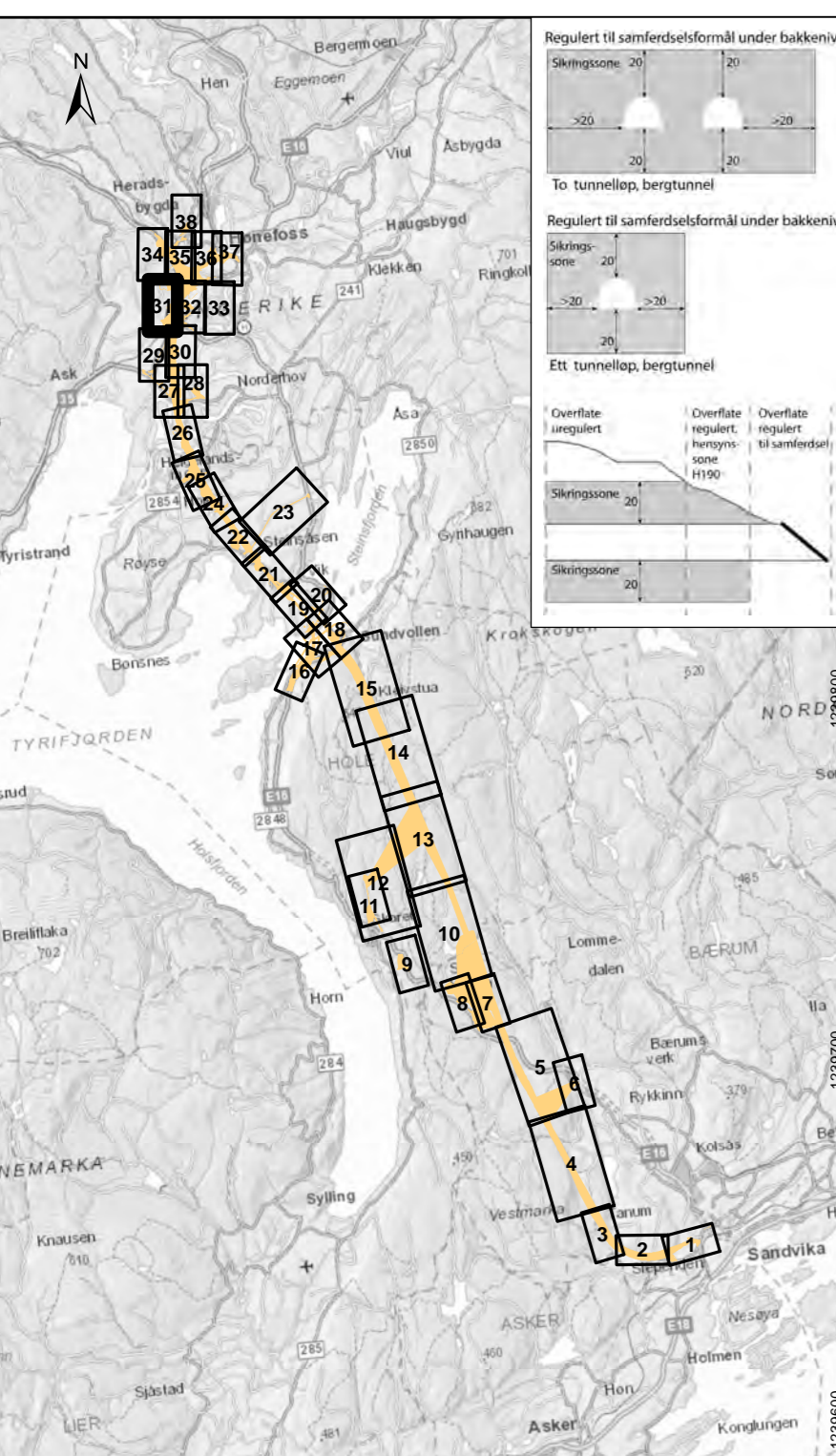
Kilde basiskart: SIV 31.02.2019
 Kilde eendomskart: SVV 21.02.2019

Geodetisk grunnlag:
 Euref89 - NTM10/UTM32, NN2000

Planark:
 Euref89 - UTM32

Forslagsstiller: Bane NOR Bane NOR og Statens vegvesen Doknr. FRE-00-X-26129 Kartserie 1 av 2				Rev. nr: 01A
REGULERINGSPLAN med bestemmelser Fellesprosjektet Ringeriksbanen og E16 Høgstet-Hønefoss Vert.nivå 1, kartutsnitt 29 av 38 - Lundstadmoen				Intern: v8a Dato: 01.03.19 Rev. dato:
SAKSBEHANDLING IFLG. PLAN- OG BYGNINGSLOVEN	SAK/ NR	DATO	SIGN	
Åmnes- / oppstartsvarsel		07.10.16	KS	
1. gangs behandling / KMD sin utleggingsvedtak, jf. PBL § 3-7, 3. ledd		13.04.18	KS	
Offentlig ettersyn fra 19.04.2018 til 24.06.2018			KS	
Offentlig ettersyn av revisor/dokumentasjon fra 16.11.2018 til 22.01.2019			KS	
Vedtak Kommunal- og moderniseringsdepartementet	15/4447	27.03.20	KS	
Kommisjons	20/2003402	05.05.20	KS	
Kommunal- og moderniseringsdepartementet	ARKNR	SAK/ NR	DATO	SIGN

- PBL § 12-5 AREALFORMÅL
2. Samferdselsanlegg og teknisk infrastruktur
- SV - Veg (2010)
 - SGS - Gang- sykkelveg (2015)
 - SB - Bane (2020)
- JURIDISKE LINJER OG SYMBOLER
- Planens avgrensning
 - Formålsgrænse
- ILLUSTRASJONSLINJER OG -SYMBOLER
- Teiggrænse



Kilde basiskart: SVV 31.02.2019
 Kilde eierskilt: SVV 21.02.2019

Geodetisk grunnlag:
 Euref89 - NTM10/UTM32, NN2000

Prosjekt:
 Euref89 - UTM32

Forslagsstiller:
 Bane NOR og Statens vegvesen

Doknr. FRE-00-X-26131 Kartserie 1 av 2

REGULERINGSPLAN med bestemmelser
 Fellesprosjektet Ringeriksbanen og E16 Høgstet-Hønefoss
 Vert.nivå 1, kartutsnitt 31 av 38 - Sorummarka

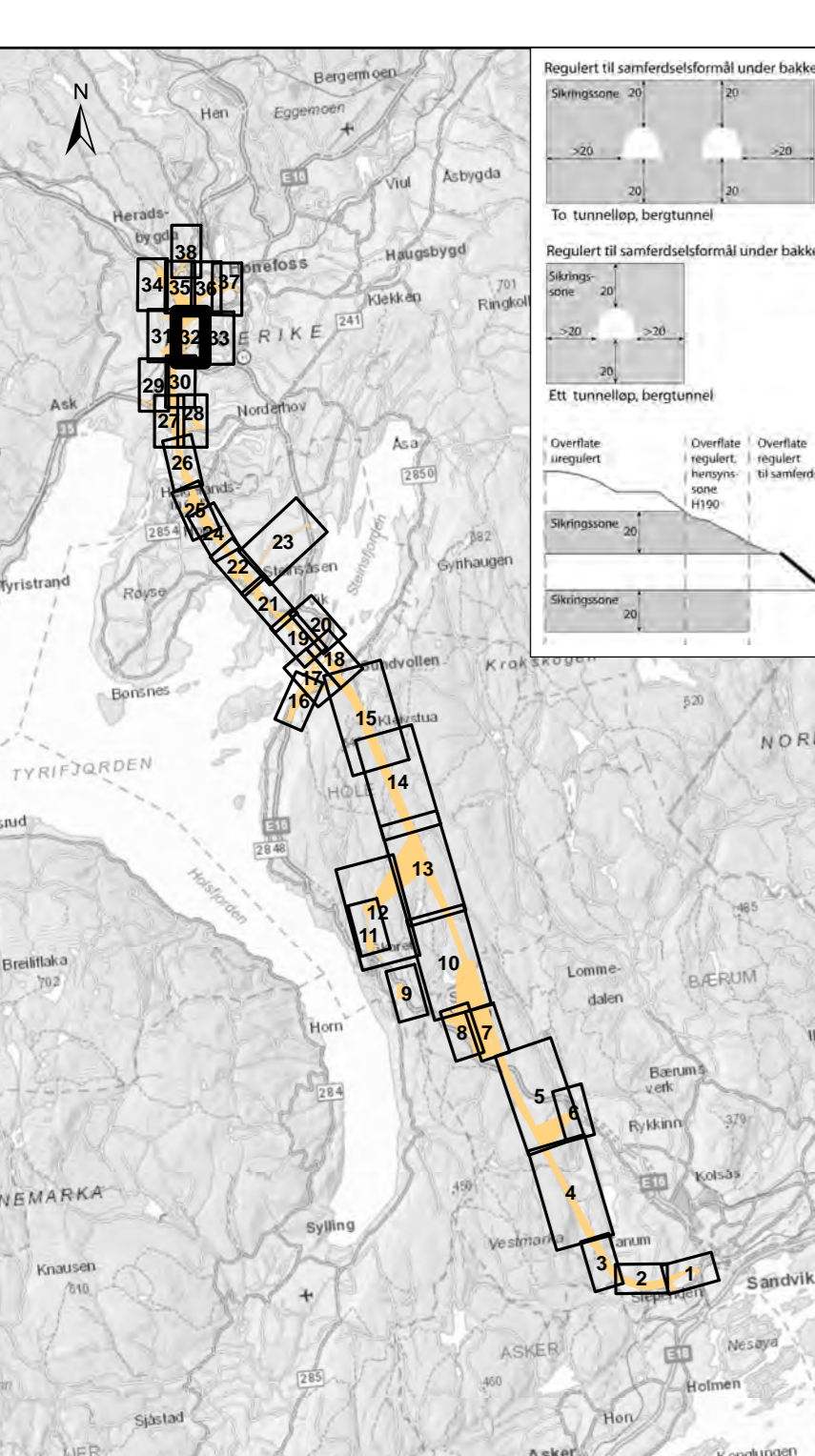
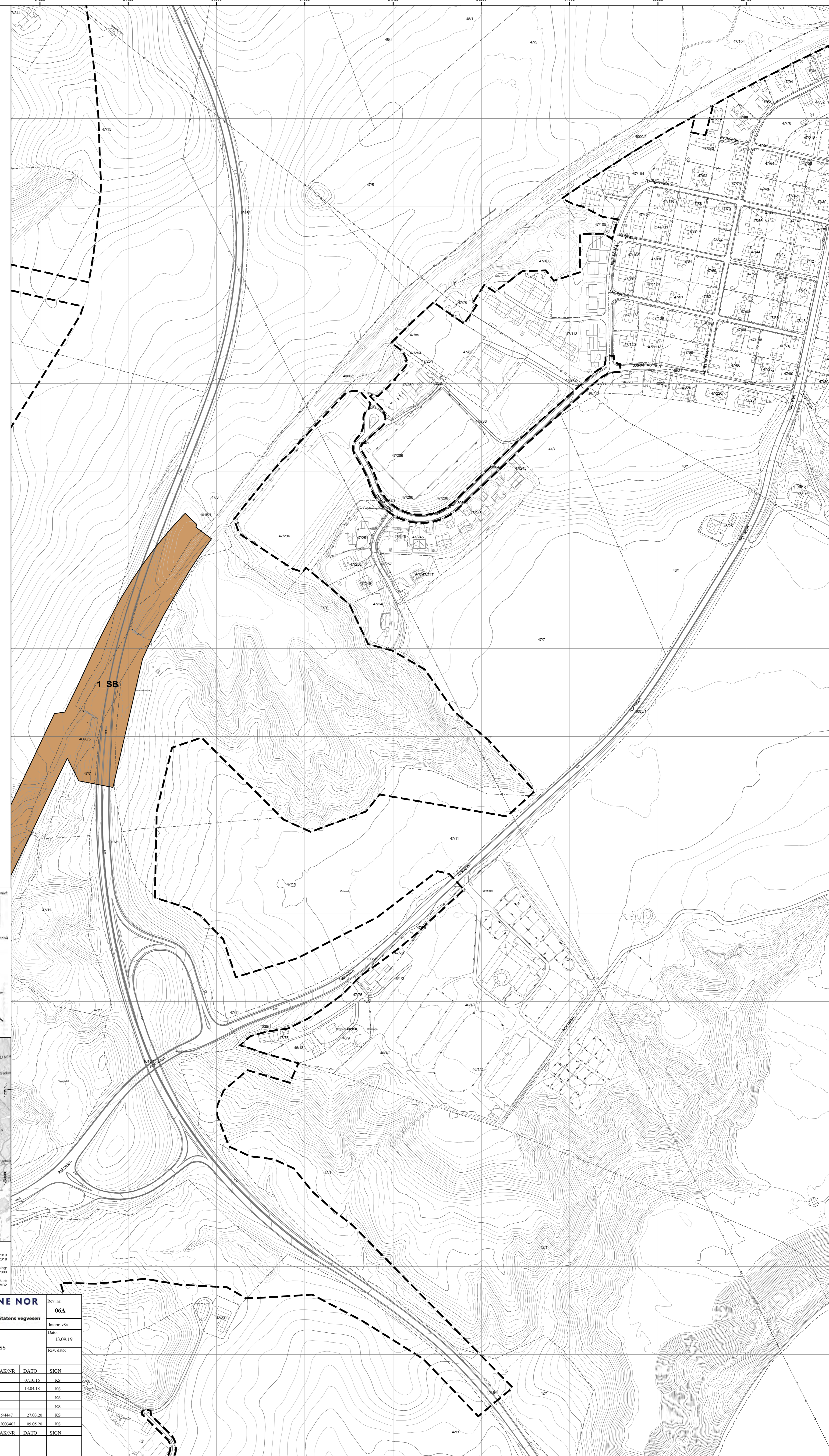
SAKSBEHANDLING IFLG. PLAN- OG BYGNINGSLOVEN	SAK.NR	DATO	SIGN
Ansøner / oppstartsvare		07.10.16	KS
1. gangs behandling / KMD sin utleggingsvedtak, jf. PBL §3-7, 3. ledd		13.04.18	KS
Offentlig ettersyn fra 19.04.2018 til 24.06.2018			KS
Offentlig ettersyn av revisjonen/utkast fra 16.11.2018 til 22.01.2019			KS
Vedtak Kommunal- og moderniseringsdepartementet	15/4447	27.03.20	KS
Kommisjonen	2020/0402	05.05.20	KS

Kommunal- og moderniseringsdepartementet

Rev. nr:	06A
Intern: v8a	
Dato:	13.09.19
Rev. dato:	

1 SB

- PBL § 12-5 AREALFORMÅL
2. Samferdselsanlegg og teknisk infrastruktur
- SV - Veg (2010)
 - SGS - Gang- sykkelveg (2015)
 - SB - Bane (2020)
- JURIDISKE LINJER OG SYMBOLER
- Planens avgrensning
 - Formålsgrense
- ILLUSTRASJONSLINJER OG -SYMBOLER
- Teilgrense



Kilde basiskart: SVV 31.02.2019
 Kilde eierskildkart: SVV 21.02.2019

Geodetisk grunnlag:
 Euref89 - NTM10/UTM32, NN2000

Planark:
 Euref89 - UTM32

Forslagsstiller:
 Bane NOR og Statens vegvesen

Doknr. FRE-00-X-26132 Kartserie 1 av 2

BANE NOR
 Statens vegvesen

Rev. nr.: 06A
 Intern: v8a
 Dato: 13.09.19
 Rev. dato:

REGULERINGSPLAN med bestemmelser
 Fellesprosjektet Ringeriksbanen og E16 Høgstet-Hønefoss
 Vert.nivå 1, kartutsnitt 32 av 38 - Tolpinrud

SAKSBEHANDLING IFLG. PLAN- OG BYGNINGSLOVEN	SAK/ NR	DATO	SIGN
Amnøse / oppstartsvare		07.10.16	KS
1. gangs behandling / KMD sin utleggingsvedtak, jf. PBL §3.7.3, ledd		13.04.18	KS
Offentlig ettersyn fra 19.04.2018 til 24.06.2018			KS
Offentlig ettersyn av revisjonen/planforslag fra 16.11.2018 til 22.01.2019			KS
Vedtak Kommunal- og moderniseringsdepartementet	15/4447	27.03.20	KS
Kommisjonen	2020/03402	05.05.20	KS

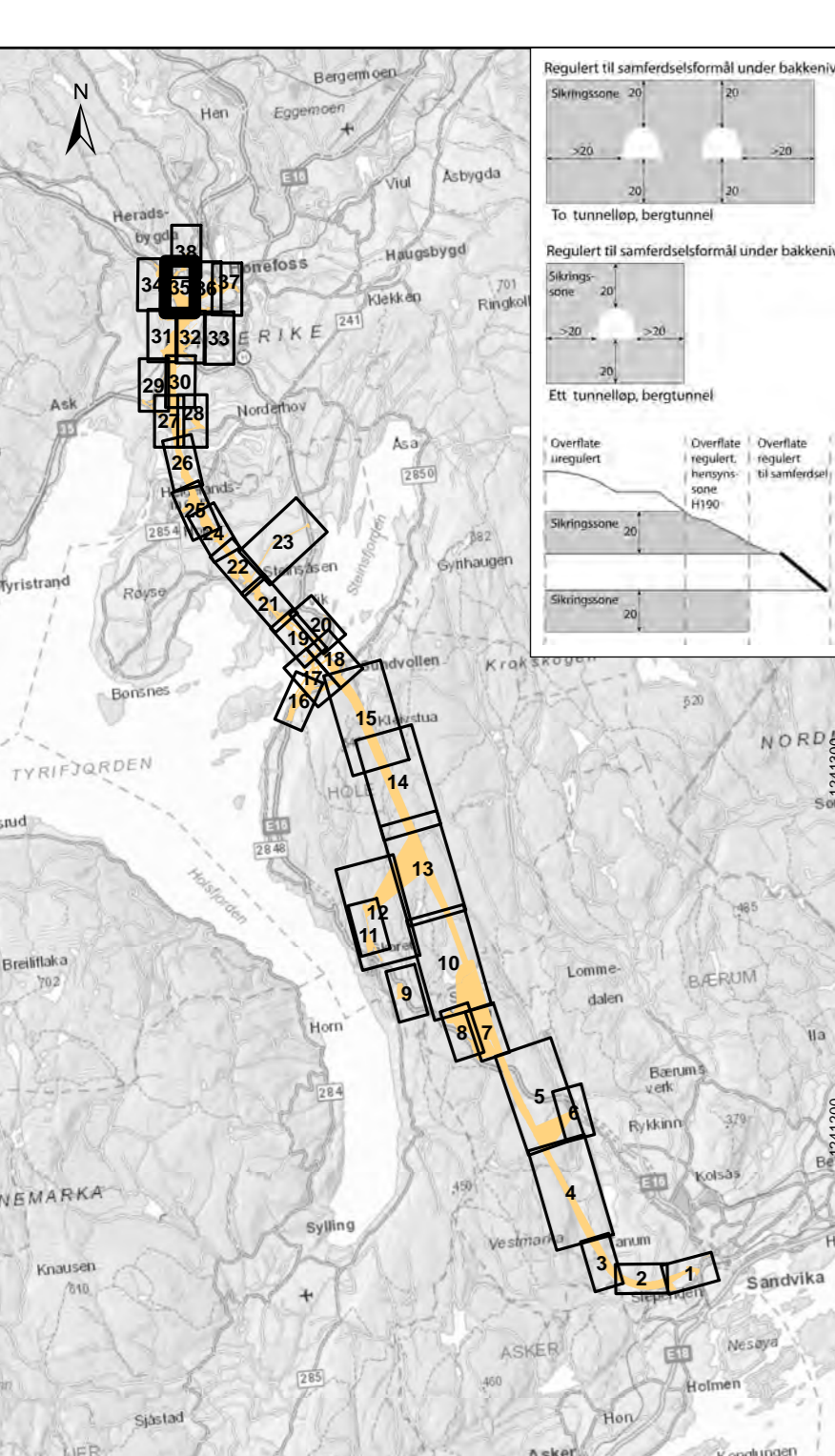
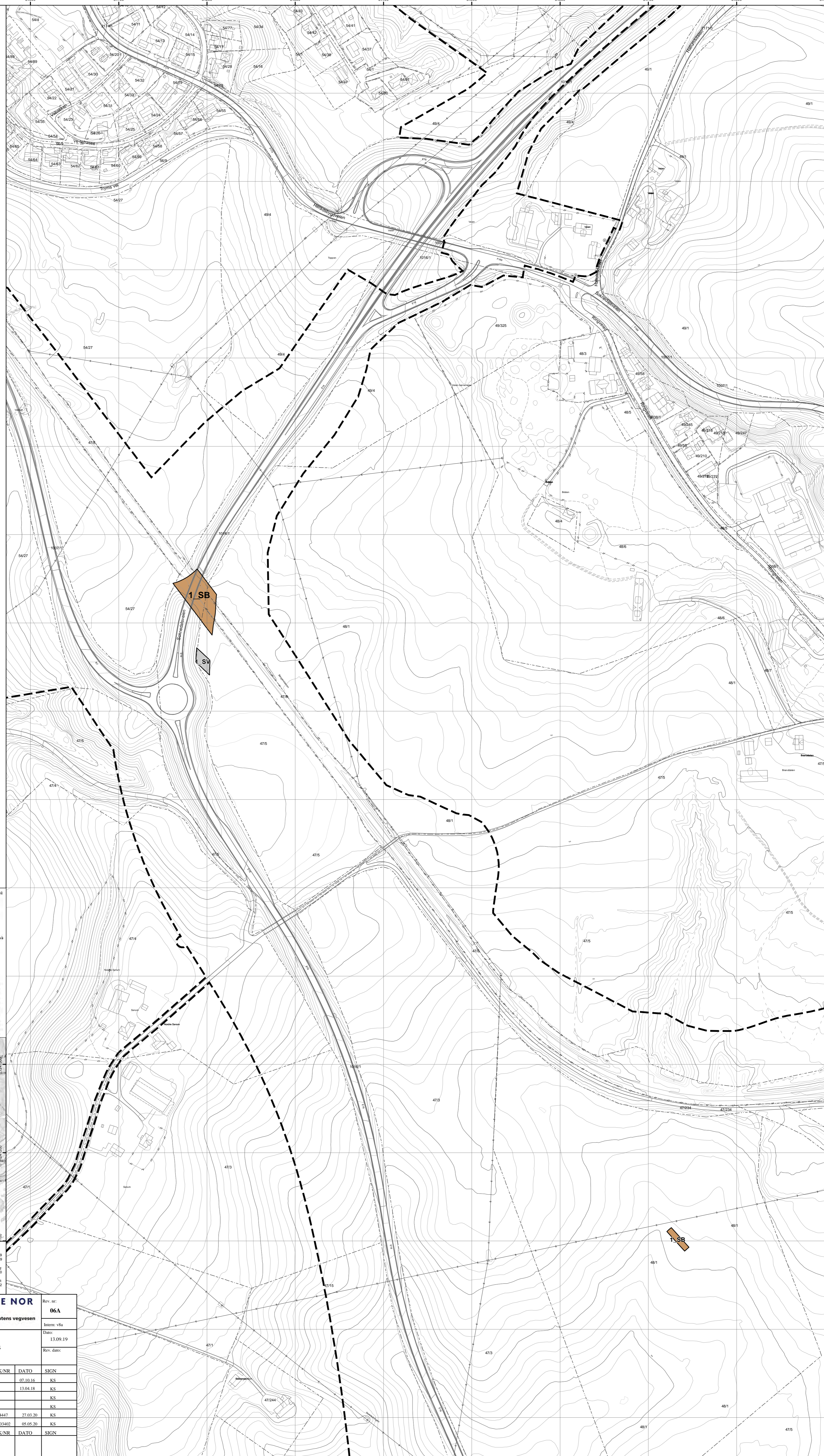
Kommunal- og moderniseringsdepartementet

PBL § 12-5 AREALFORMÅL
 2. Samferdselsanlegg og teknisk infrastruktur

SV - Veg (2010)
 SGS - Gang- sykkelveg (2015)
 SB - Bane (2020)

JURIDISKE LINJER OG SYMBOLER
 Planens avgrensning
 Formålsgrense

ILLUSTRASJONSLINJER OG -SYMBOLER
 Teiggrense



Kilde basiskart: SVV 31.02.2019
 Kilde eierskildkart: SVV 21.02.2019

Geodetisk grunnlag:
 Eurefer - NTM10/UTM32, NN2000

Planark:
 Eurefer - UTM32

0 25 50 100 m
 Målestokk (A1) - 1:2 000
 Ekvivalens 1 m

Forslagsstiller:
 Bane NOR og Statens vegvesen

Doknr. FRE-00-X-26135 Kartserie 1 av 2

BANE NOR
 Statens vegvesen

Rev. nr.: 06A
 Intern: v8a
 Dato: 13.09.19
 Rev. dato:

REGULERINGSPLAN med bestemmelser
 Fellesprosjektet Ringeriksbanen og E16 Høgstet-Hønefoss
 Vert.nivå 1, kartutsnitt 35 av 38 - Veien

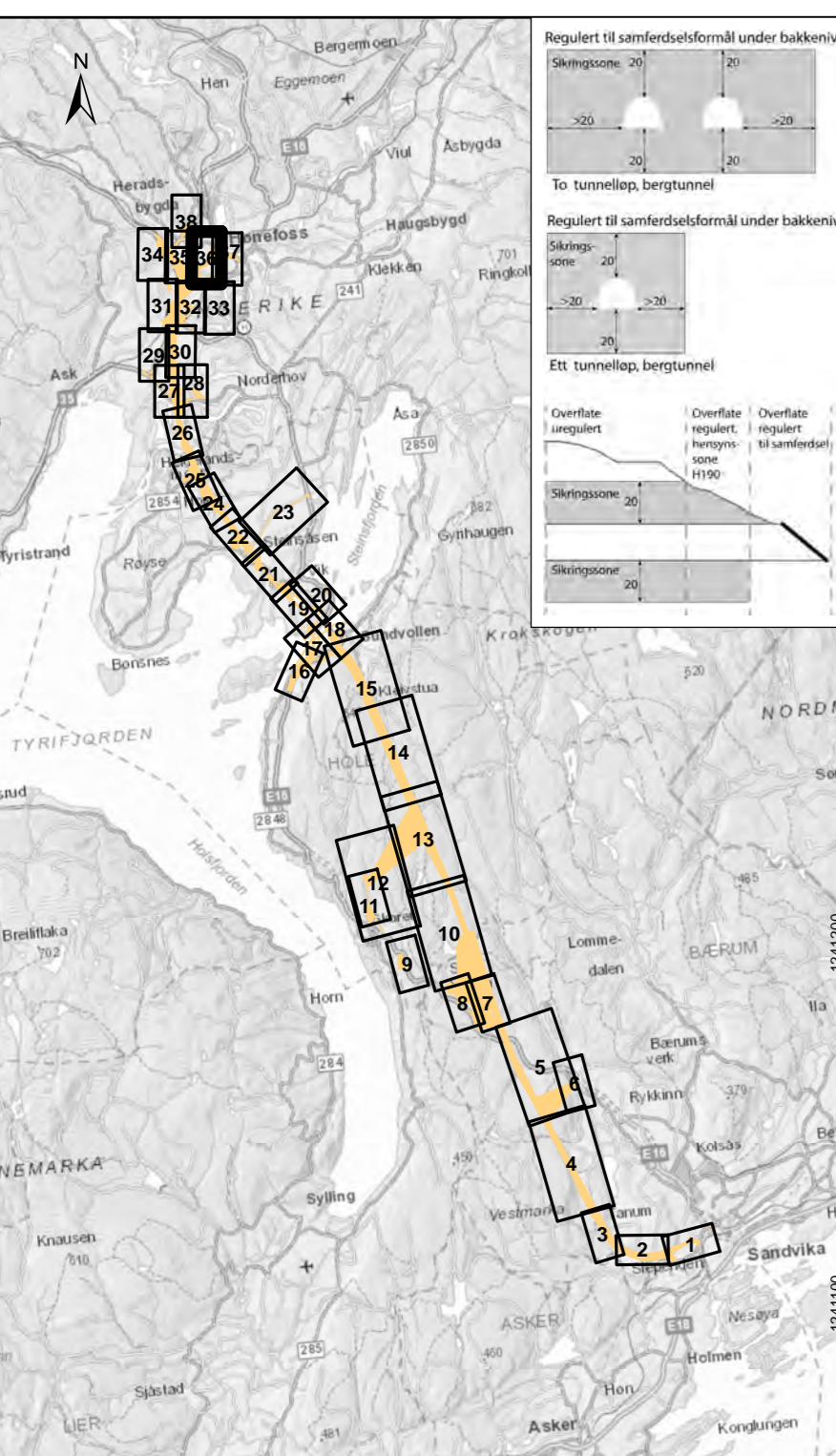
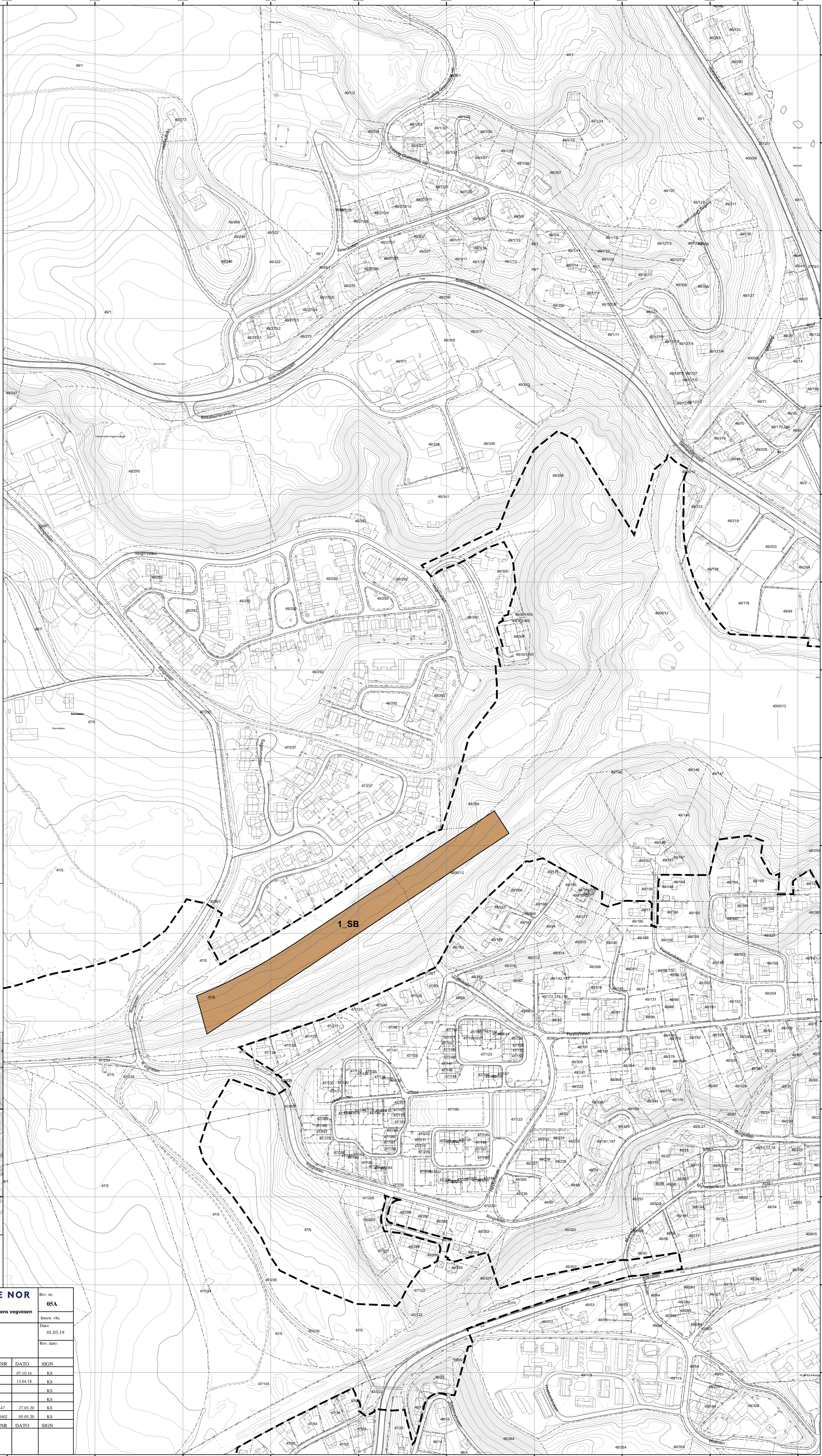
SAKSBEHANDLING IFLG. PLAN- OG BYGNINGSLOVEN	SAK.NR	DATO	SIGN
Amnøse / oppstartsvase		07.10.16	KS
1. gangs behandling / KMD sin utleggingsvedtak, jf. PBL § 3.7.3, ledd 1		13.04.18	KS
Offentlig ettersyn fra 19.04.2018 til 24.06.2018			KS
Offentlig ettersyn av revisjonen/planforslag fra 16.11.2018 til 22.01.2019			KS
Vedtak Kommunal- og moderniseringsdepartementet	15/4447	27.03.20	KS
Kommisjonen	202003402	05.05.20	KS

Kommunal- og moderniseringsdepartementet

- PBL § 12-5 AREALFORMÅL
2. Samferdselsanlegg og teknisk infrastruktur
- SV - Veg (2010)
 - SGS - Gang- sykkelveg (2015)
 - SB - Bane (2020)

- JURIDISKE LINJER OG SYMBOLER
- Planens avgrensning
 - Formålsgrense

- ILLUSTRASJONSLINJER OG -SYMBOLER
- Telleggrense



Kilde basiskart: SVV 31.02.2019
Kilde eendomskart: SVV 21.02.2019

Geodetisk grunnlag:
Eurefer - NTM10/UTM32, NN2000

Planark:
Eurefer - UTM32

Forlagsstiller:
Bane NOR og Statens vegvesen

Doknr. FRE-00-X-26136 Kartserie 1 av 2

REGULERINGSPLAN med bestemmelser
Fellesprosjektet Ringeriksbanen og E16 Høgstet-Hønefoss
Vert.nivå 1, kartutsnitt 36 av 38 - Storskjeringa

SAKSBEHANDLING IFLG. PLAN- OG BYGNINGSLOVEN	SAK.NR	DATO	SIGN
Ansøner / oppstartsvare		07.10.16	KS
1. gangs behandling / KMD sin utleggingsvedtak, jf. PBL §3-7, 3. ledd		13.04.18	KS
Offentlig ettersyn fra 19.04.2018 til 24.06.2018			KS
Offentlig ettersyn av revisjon planforslag fra 16.11.2018 til 22.01.2019			KS
Vedtak Kommunal- og moderniseringsdepartementet	15/4447	27.03.20	KS
Kommisjonen	2020/0402	05.05.20	KS

Rev. nr:	05A
Intern: v8a	
Dato:	01.03.19
Rev. dato:	

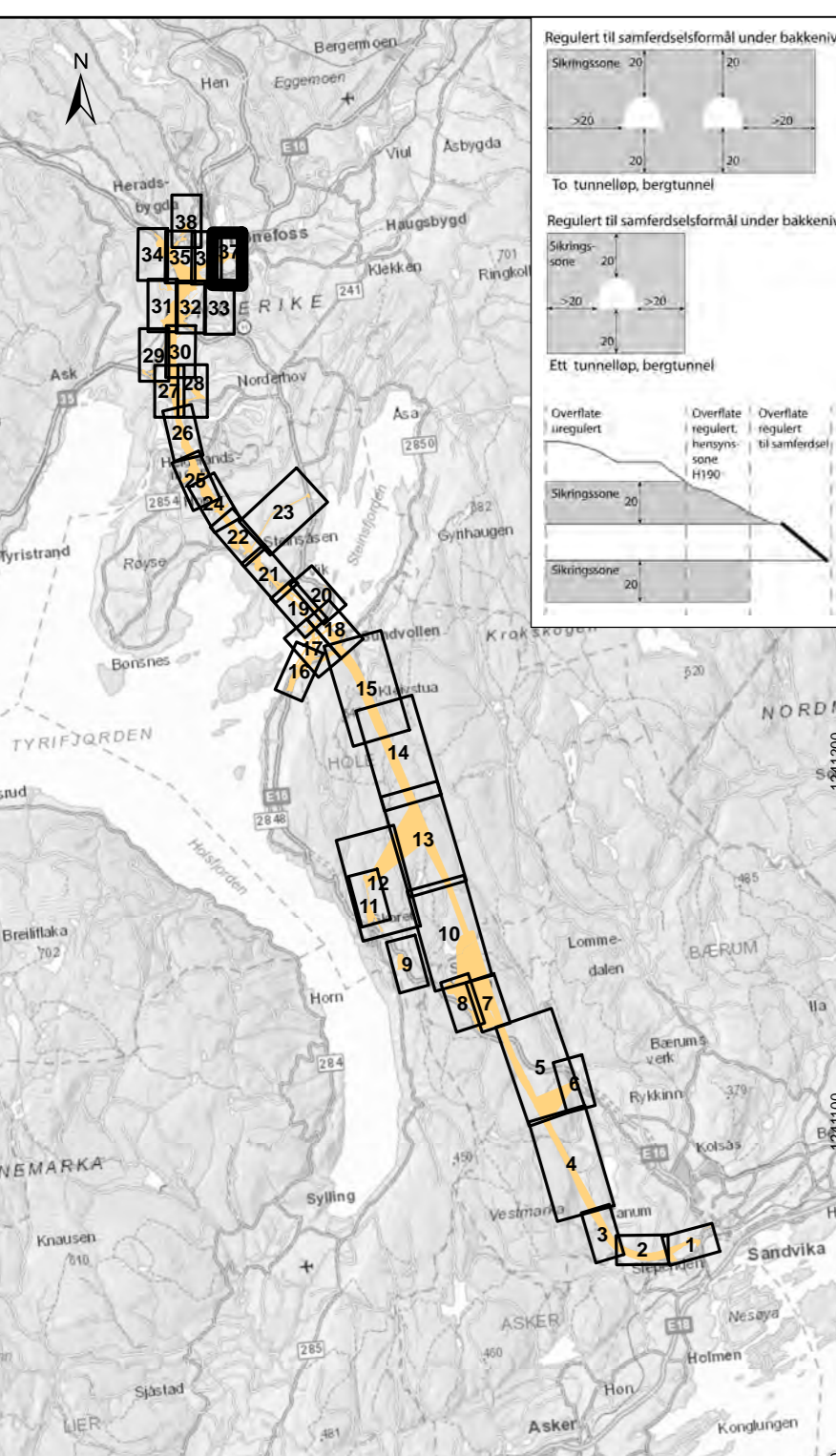
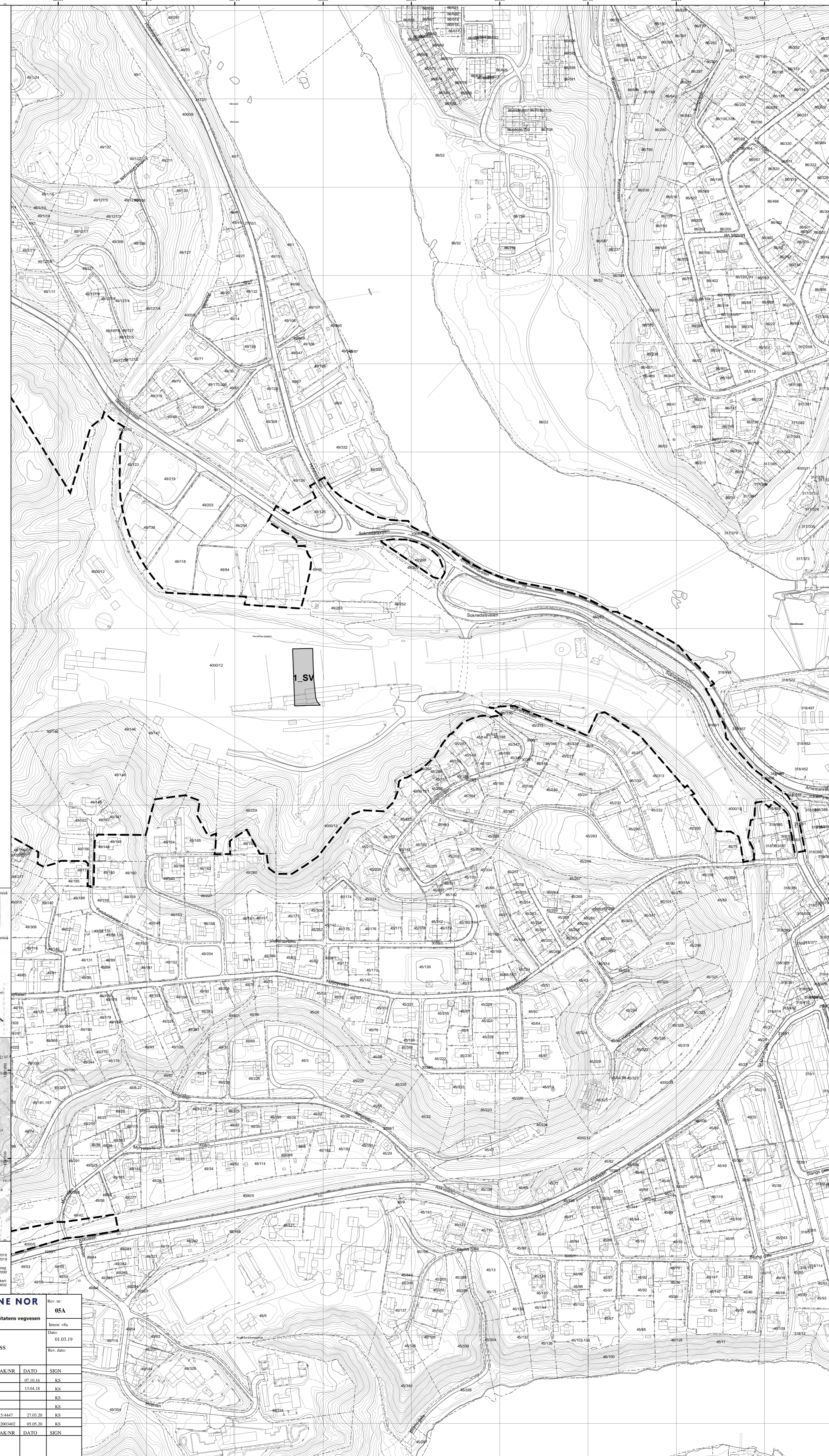
Kommunal- og moderniseringsdepartementet

PBL § 12-5 AREALFORMÅL
2. Samferdselsanlegg og teknisk infrastruktur

- SV - Veg (2010)
- SGS - Gang- sykkelveg (2015)
- SB - Bane (2020)

- JURIDISKE LINJER OG SYMBOLER
- Planens avgrensning
 - Formålsgrense

- ILLUSTRASJONSLINJER OG -SYMBOLER
- Teilgrense



Kilde basiskart: SVV 31.02.2019
Kilde eendomskart: SVV 21.02.2019
Geodetisk grunnlag: Eurefer - NTM10UTM32, NN2000
Prosjekt: Eurefer - UTM32

Forslagsstiller: Bane NOR og Statens vegvesen		Rev. nr.: 05A
Doknr. FRE-00-X-26137 Kartserie 1 av 2		Intern v8a
REGULERINGSPLAN med bestemmelser Fellesprosjektet Ringeriksbanen og E16 Høgkastet-Hønefoss Vert.nivå 1, kartutsnitt 37 av 38 - Hønefoss stasjon		Dato: 01.03.19
SAKSBEHANDLING IFLG. PLAN- OG BYGNINGSLOVEN		Rev. dato:
Ansvarlig oppstartsvare	SAK.NR.	DATO
1. gangs behandling / KMD sin utleggingsvedtak, jf. PBL § 3-7, 3. ledd		
Offentlig ettersyn fra 19.04.2018 til 24.06.2018		
Offentlig ettersyn av revisorutvalget fra 16.11.2018 til 22.01.2019		
Vedtatt Kommunal- og moderniseringsdepartementet	15.4447	27.03.20
Kommisjonen	202003402	05.05.20
Kommunal- og moderniseringsdepartementet	ARKNR.	SAK.NR.
		DATO
		SIGN

Kommunal- og moderniseringsdepartementet

- PBL § 12-5 AREALFORMÅL**
- 1. Bebyggelse og anlegg**
- BA - Bebyggelse og anlegg (1001)
 - B - Boligbebyggelse (1110)
 - BS - Sentrumsformål (1130)
 - BOP - Offentlig eller privat tjenesteyting (1160)
 - BBH - Barnehage (1161)
 - BFL - Forsamlingslokale (1165)
 - BSM - Steinbrudd og massetak (1201)
 - BN - Næringsvirksomhet (1300)
 - BV - Bensinstasjon, serviceanlegg (1360)
 - BIA - Idrettsanlegg (1400)
 - BE - Energianlegg (1510)
 - BVA - Vann- og avløpsanlegg (1540)
 - BRE - Renovasjonsanlegg (1550)
 - BLK - Lekeplass (1610)
 - BAA - Særskilt bebyggelse og anlegg kombinert med landbruk (1900)
- 2. Samferdselsanlegg og teknisk infrastruktur**
- S - Samferdselsanlegg, teknisk infrastruktur (2001)
 - SV - Veg (2010)
 - SKV - Kjøreveg (2011)
 - SGS - Gang- sykkelveg (2015)
 - SVT - Annen veggrunn, teknisk (2018)
 - SVG - Annen veggrunn, grøntareal (2019)
 - SB - Bane (2020)
 - STJ - Trase - Jembane (2021)
 - SBT - Annen banegrunn, teknisk (2028)
 - SBG - Annen banegrunn, grøntareal (2029)
 - SKH - Kollektivholdeplass (2073)
 - SPI - Pendler-, innfartsparkering (2074)
 - SPP - Parkeringsplasser (2082)
 - SAA - Samferdsel kombinert med vegservice (2900)
- 3. Grønnstruktur**
- GN - Naturområde - grønnstruktur (3020)
 - GT - Turvei (3031)
 - GF - Friområde
 - GV - Vegetasjonsskjerm (3060)
- 4. Forsvaret**
- M - Forsvaret (4001)
- 5. LNF**
- L - Landbruk, natur- og friluftsmål (5100)
 - LNA - Naturformål av LNF (5120)
 - LF - Friluftsmål (5130)
 - LN - Naturvern (5300)
- 6. Bruk og vern av sjø og vassdrag, m. tilh. strandsone**
- VKA - Kombinerte formål sjø og vassdrag (6800)

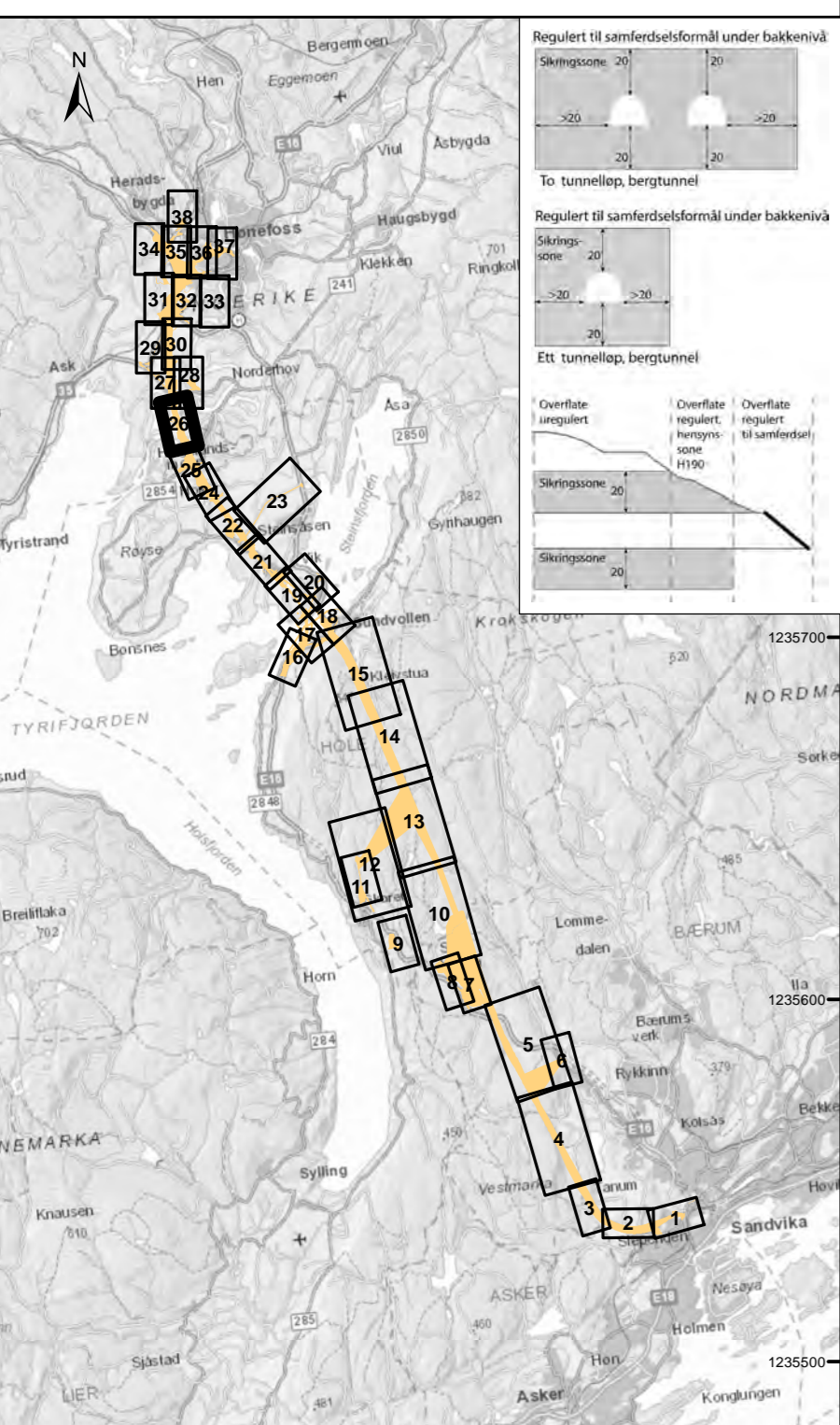
- PBL § 12-6 HENSYNSSONER**
- a. Sikrings-, støy og faresone**
- H140 - Frisiktsone
 - H190 - Andre sikringssoner
 - H370 - Høyspenning
- c. Sone med særlige angitte hensyn**
- H560 - Bevaring naturmiljø
 - H570 - Bevaring kulturmiljø
- d. Båndleggingssone**
- H720 - Båndlegging naturmangfoldloven
 - H730 - Båndlegging kulturmiljøloven

- PBL § 12-7 BESTEMMELSESMÅL**
- Bestemmelsehjemmel**
- #11 - #41 Særskilte bestemmelser (2)
 - #110 - #162 Kulturminner som søkes frigitt (6)
 - #1 - #6 Midlertidige anlegg- og riggområder (91)

- JURIDISKE LINJER OG SYMBOLER**
- Planens avgrensning
 - Formålsgrense
 - Hensynsnettgrense
 - Bestemmelsegrense
 - Byggegrense (1211)
 - Bebyggelse som forutsettes fjernet (1215)
 - Friskitlinje (1222)
 - Regulerte støyskjerm (1227)
 - Sikringsgjerd-viltgjerd (1235)
 - Stenging av avkjørsel (1241)
 - Avkjørsel (1242)

- ILLUSTRASJONSLINJER OG -SYMBOLER**
- Teiggrense

Hensynssoner fare - ras og skred samt flom; se kartserie 2



Forslagsstiller: BANE NOR Bane NOR og Statens vegvesen		Rev. nr.: 05A
Doknr. FRE-00-X-26226 Kartserie 1 av 2		Intern: v8a
REGULERINGSPLAN med bestemmelser Fellesprosjektet Ringeriksbanen og E16 Høgstet-Hønefoss Vert.nivå 2, kartutsnitt 26 av 38 - Mælingen		Dato: 01.03.19
		Rev. dato:
SAKSBEHANDLING I.F.L.G. PLAN- OG BYGNINGSLOVEN		
Ansøker / oppstartsvare	SAK.NR.	DATO
1. gangs behandling / Bane NOR / SVV sin utlegningsvedtak, if. PBL §3-7, 3. ledd		13.04.18
Offentlig ettersyn fra 19.04.2018 til 24.06.2018		KS
Offentlig ettersyn av revisjonen/planforslag fra 16.11.2018 til 22.01.2019		KS
Vedtak Kommunal- og moderniseringsdepartementet	15-4447	27.03.20
Kommisjonen	202003402	05.05.20
ARK.NR.	SAK.NR.	DATO
Kommunal- og moderniseringsdepartementet		



- PBL § 12-5 AREALFORMÅL**
1. Bebyggelse og anlegg
- BA - Bebyggelse og anlegg (1001)
 - B - Boligbebyggelse (1110)
 - BS - Sentrumformål (1130)
 - BOP - Offentlig eller privat tjenesteyting (1160)
 - BBH - Barnehage (1161)
 - BFL - Forsamlingslokale (1165)
 - BSM - Steinbrudd og massetakk (1201)
 - BN - Næringsvirksomhet (1300)
 - BV - Bensinstasjon, serviceanlegg (1360)
 - BIA - Idrettsanlegg (1400)
 - BE - Energianlegg (1510)
 - BVA - Vann- og avløpsanlegg (1540)
 - BRE - Renovasjonsanlegg (1550)
 - BLK - Lekeplass (1610)
 - BAA - Særskilt bebyggelse og anlegg kombinert med landbruk (1900)
2. Samferdselsanlegg og teknisk infrastruktur
- S - Samferdselsanlegg, teknisk infrastruktur (2001)
 - SV - Veg (2010)
 - SKV - Kjøreveg (2011)
 - SGS - Gang- sykkelveg (2015)
 - SVT - Annen veggrunn, teknisk (2018)
 - SVG - Annen veggrunn, grøntareal (2019)
 - SB - Bane (2020)
 - STJ - Trase - Jembane (2021)
 - SBT - Annen banegrunn, teknisk (2028)
 - SBG - Annen banegrunn, grøntareal (2029)
 - SKH - Kollektivholdeplass (2073)
 - SPI - Pendler-, innfartsparkering (2074)
 - SPP - Parkeringsplasser (2082)
 - SAA - Samferdsel kombinert med vegservice (2900)
3. Grønnstruktur
- GN - Naturområde - grønnstruktur (3020)
 - GT - Turvei (3031)
 - GF - Friområde
 - GV - Vegetasjonsskjerm (3060)
4. Forsvaret
- M - Forsvaret (4001)
5. LNF
- L - Landbruk, natur- og friluftsmål (5100)
 - LNA - Naturformål av LNF (5120)
 - LF - Friluftsmål (5130)
 - LN - Naturvern (5300)
6. Bruk og vern av sjø og vassdrag, m. tilh. strandsone
- VKA - Kombinerte formål sjø og vassdrag (6800)

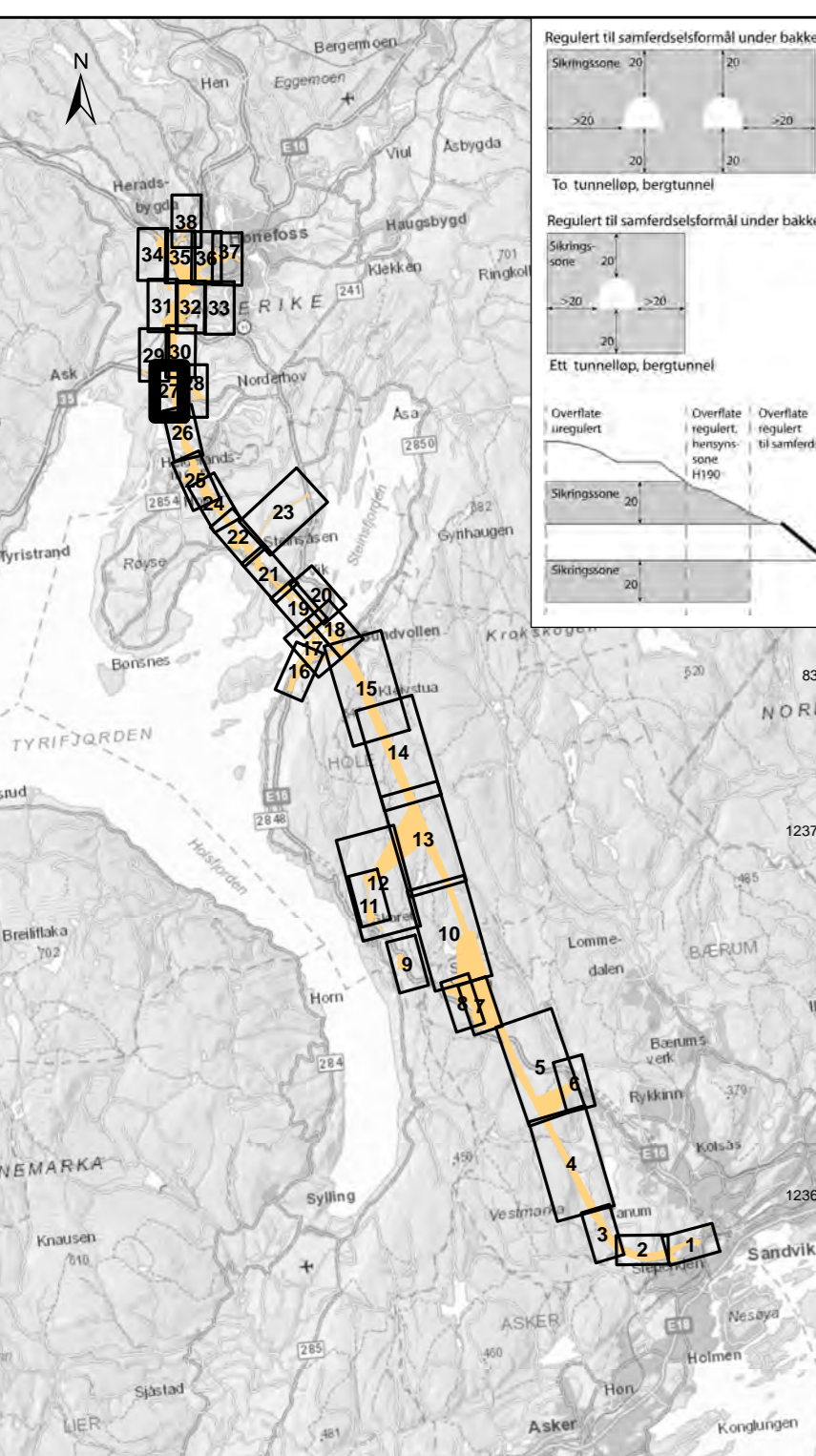
- PBL § 12-6 HENSYNSSONER**
- a. Sikrings-, støy og faresone
- H140 - Frisiktsone
 - H190 - Andre sikringssoner
 - H370 - Høyspenning
- c. Sone med særlige angitte hensyn
- H560 - Bevaring naturmiljø
 - H570 - Bevaring kulturmiljø
- d. Båndleggingssone
- H720 - Båndlegging naturmangfoldloven
 - H730 - Båndlegging kulturminneloven

- PBL § 12-7 BESTEMMELSESMÅL**
- Bestemmelsehjemmel
- #11 - #41 Særskilte bestemmelser (2)
 - #110 - #162 Kulturminner som søkes frigitt (6)
 - #1 - #6 Midlertidige anlegg- og riggområder (91)

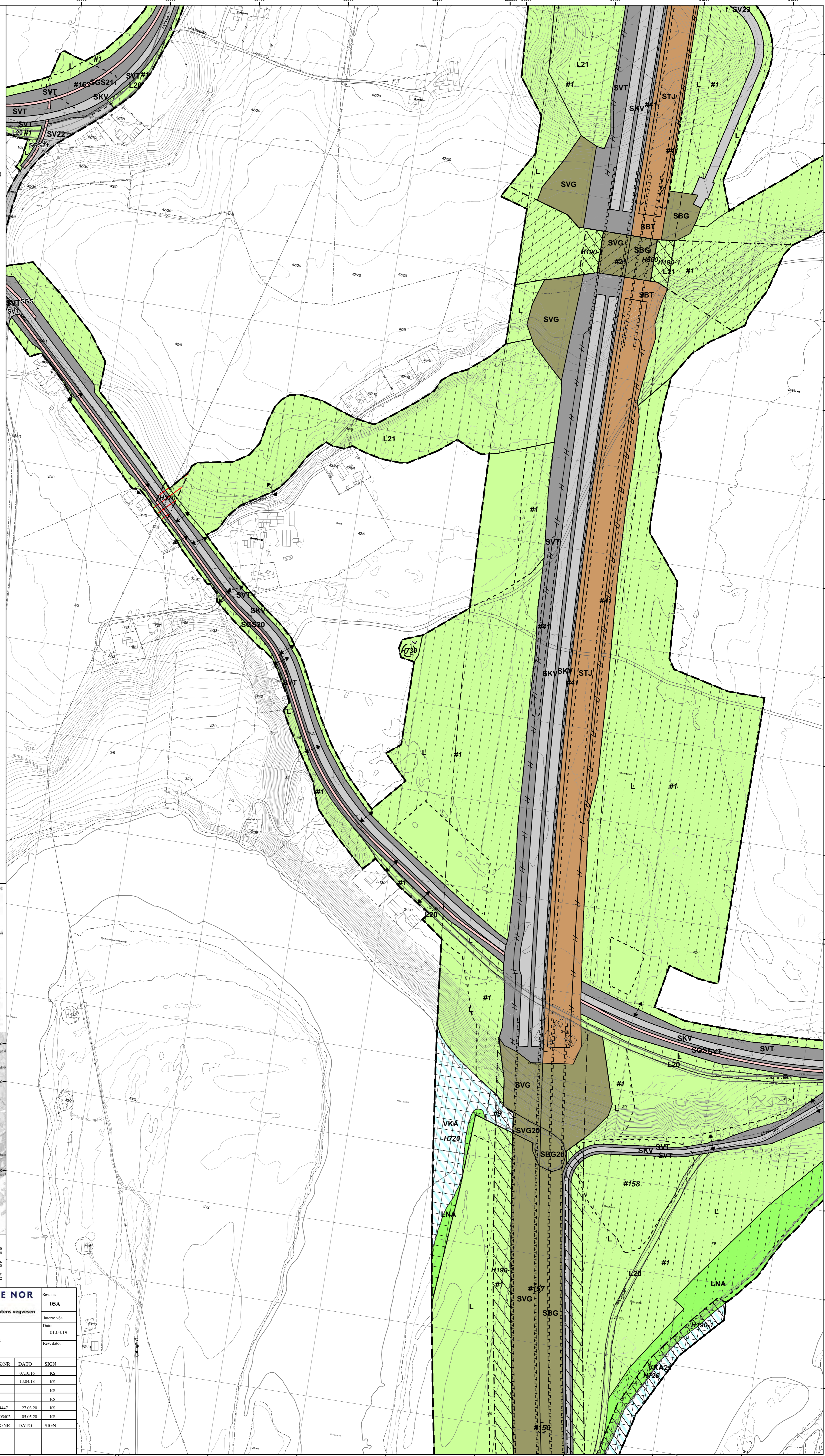
- JURIDISKE LINJER OG SYMBOLER**
- Planens avgrensning
 - Formålsgrense
 - Hensynsonergrense
 - Bestemmelsegrense
 - Byggegrense (1211)
 - Bebyggelse som forutsettes fjernet (1215)
 - Friskitlinje (1222)
 - Regulert støyskjerm (1227)
 - Sikringsgjerd-viltgjerd (1235)
 - Stenging av avkjørsel (1241)
 - Avkjørsel (1242)

- ILLUSTRASJONSLINJER OG -SYMBOLER**
- Teigrgrense

Hensynssoner fare - ras og skred samt flom; se kartserie 2



Forslagsstiller: Bane NOR og Statens vegvesen		Rev. nr.: 05A
Doknr. FRE-00-X-26227 Kartserie 1 av 2		Intern vnr:
REGULERINGSPLAN med bestemmelser Fellesprosjektet Ringeriksbanen og E16 Høgkastet-Hønefoss Vert.nivå 2, kartutsnitt 27 av 38 - Snyta		Dato: 01.03.19
SAKSBEHANDLING IFLG. PLAN- OG BYGNINGSLOVEN		Rev. dato:
Ansvarlig oppdragsleder	SAK.NR.	DATO
1. gangs behandling / Bane NOR / SVV sin utredningsvesen, if. PBL § 3-7, 3. ledd		
Offentlig ettersyn fra 19.04.2018 til 24.06.2018		
Offentlig ettersyn av revisjonen/planforslag fra 16.11.2018 til 22.01.2019		
Vedtak Kommunal- og moderniseringsdepartementet	15/447	27.03.20
Kommunering	202003402	05.05.20
Kommunal- og moderniseringsdepartementet	ARK.NR.	SAK.NR.
		DATO
		SIGN



- PBL § 12-5 AREALFORMÅL**
- 1. Bebyggelse og anlegg**
- BA - Bebyggelse og anlegg (1001)
 - B - Boligbebyggelse (1110)
 - BS - Sentrumsformål (1130)
 - BOP - Offentlig eller privat tjenesteyting (1160)
 - BBH - Barnehage (1161)
 - BFL - Forsamlingslokale (1165)
 - BSM - Steinbrudd og massetak (1201)
 - BN - Næringsvirksomhet (1300)
 - BV - Bensinstasjon, serviceanlegg (1360)
 - BIA - Idrettsanlegg (1400)
 - BE - Energianlegg (1510)
 - BVA - Vann- og avløpsanlegg (1540)
 - BRE - Renovasjonsanlegg (1550)
 - BLK - Lekeplass (1610)
 - BAA - Særskilt bebyggelse og anlegg kombinert med landbruk (1900)
- 2. Samferdselsanlegg og teknisk infrastruktur**
- S - Samferdselsanlegg, teknisk infrastruktur (2001)
 - SV - Veg (2010)
 - SKV - Kjøreveg (2011)
 - SGS - Gang- sykkelveg (2015)
 - SVT - Annen veggrunn, teknisk (2018)
 - SVG - Annen veggrunn, grøntareal (2019)
 - SB - Bane (2020)
 - STJ - Trase - Jembane (2021)
 - SBT - Annen banegrunn, teknisk (2028)
 - SBG - Annen banegrunn, grøntareal (2029)
 - SKH - Kollektivholdeplass (2073)
 - SPI - Pendler-, innfartsparkering (2074)
 - SPP - Parkeringsplasser (2082)
 - SAA - Samferdsel kombinert med vegservice (2900)
- 3. Grønnstruktur**
- GN - Naturområde - grønnstruktur (3020)
 - GT - Turvei (3031)
 - GF - Friområde
 - GV - Vegetasjonsskjerm (3060)
- 4. Forsvaret**
- M - Forsvaret (4001)
- 5. LNF**
- L - Landbruk, natur- og friluftsmål (5100)
 - LNA - Naturformål av LNF (5120)
 - LF - Friluftsmål (5130)
 - LN - Naturvern (5300)
- 6. Bruk og vern av sjø og vassdrag, m. tilh. strandsone**
- VKA - Kombinerte formål sjø og vassdrag (6800)

- PBL § 12-6 HENSYNSSONER**
- a. Sikrings-, støy og faresone**
- H140 - Frisiktsone
 - H190 - Andre sikringssoner
 - H370 - Høyvspenning
- c. Sone med særlige angitte hensyn**
- H560 - Bevaring naturmiljø
 - H570 - Bevaring kulturmiljø
- d. Båndleggingssone**
- H720 - Båndlegging naturmangfoldloven
 - H730 - Båndlegging kulturmiljøloven

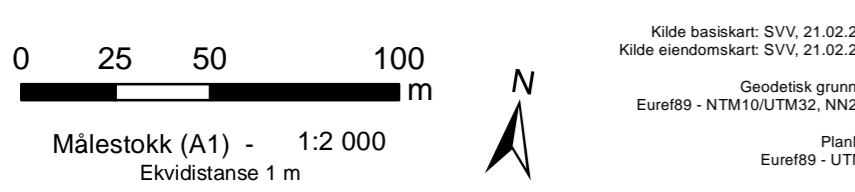
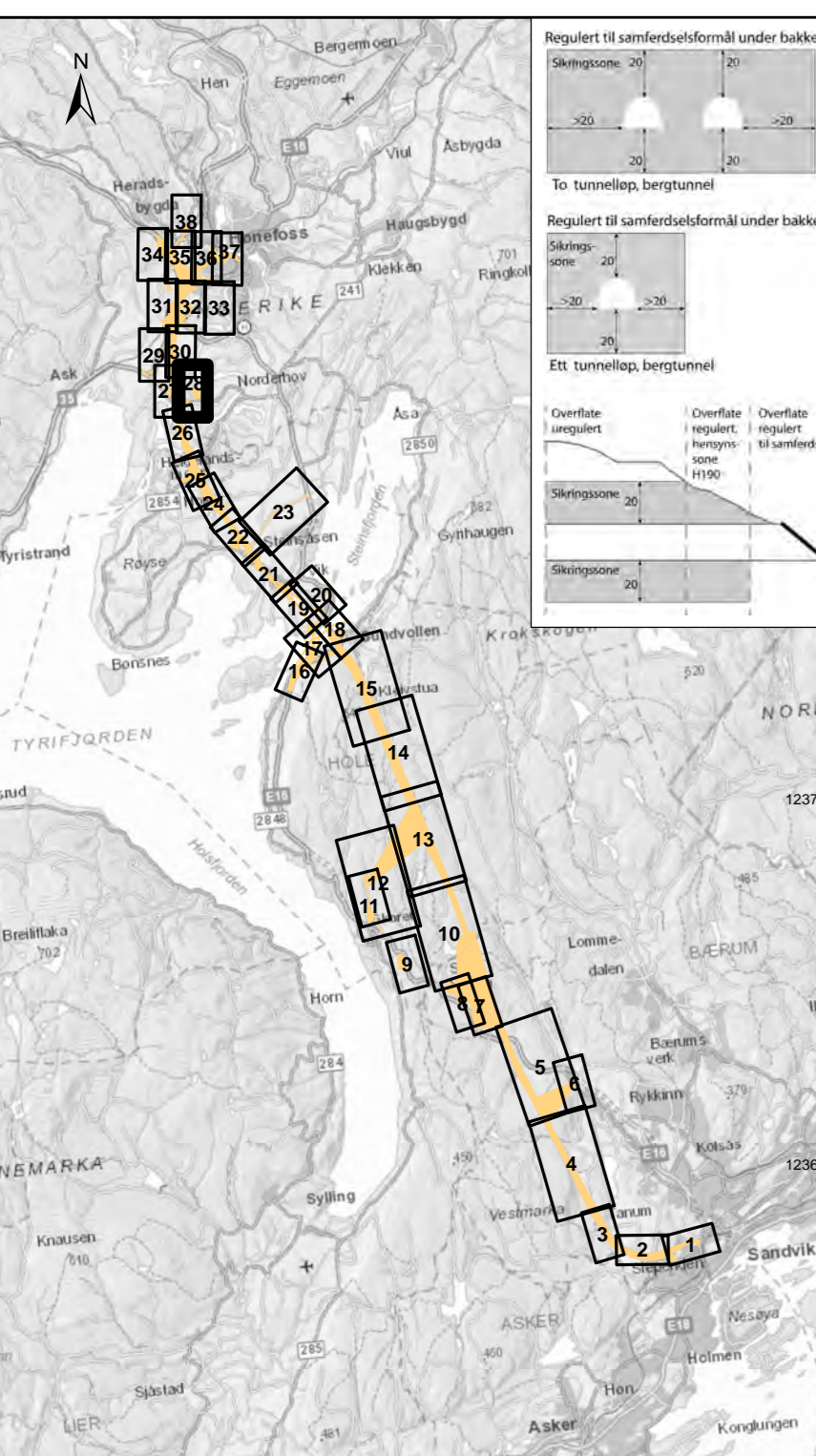
- PBL § 12-7 BESTEMMELSESMÅL**
- Bestemmelsehjemmel**
- #11 - #41 Særskilte bestemmelser (2)
 - #110 - #162 Kulturminner som søkes frigitt (6)
 - #1 - #6 Midlertidige anlegg- og riggområder (91)

- JURIDISKE LINJER OG SYMBOLER**
- Planens avgrensning
 - Formålsgrense
 - Hensynsonergrense
 - Bestemmelsegrense
 - Byggegrense (1211)
 - Bebyggelse som forutsettes fjernet (1215)
 - Frisiktilinje (1222)
 - Regulert støyskjerm (1227)
 - Sikringsgjerd-viltgjerd (1235)
 - Stenging av avkjørsel (1241)
 - Avkjørsel (1242)

ILLUSTRASJONSLINJER OG -SYMBOLER

- Teiggrense

Hensynssoner fare - ras og skred samt flom; se kartserie 2



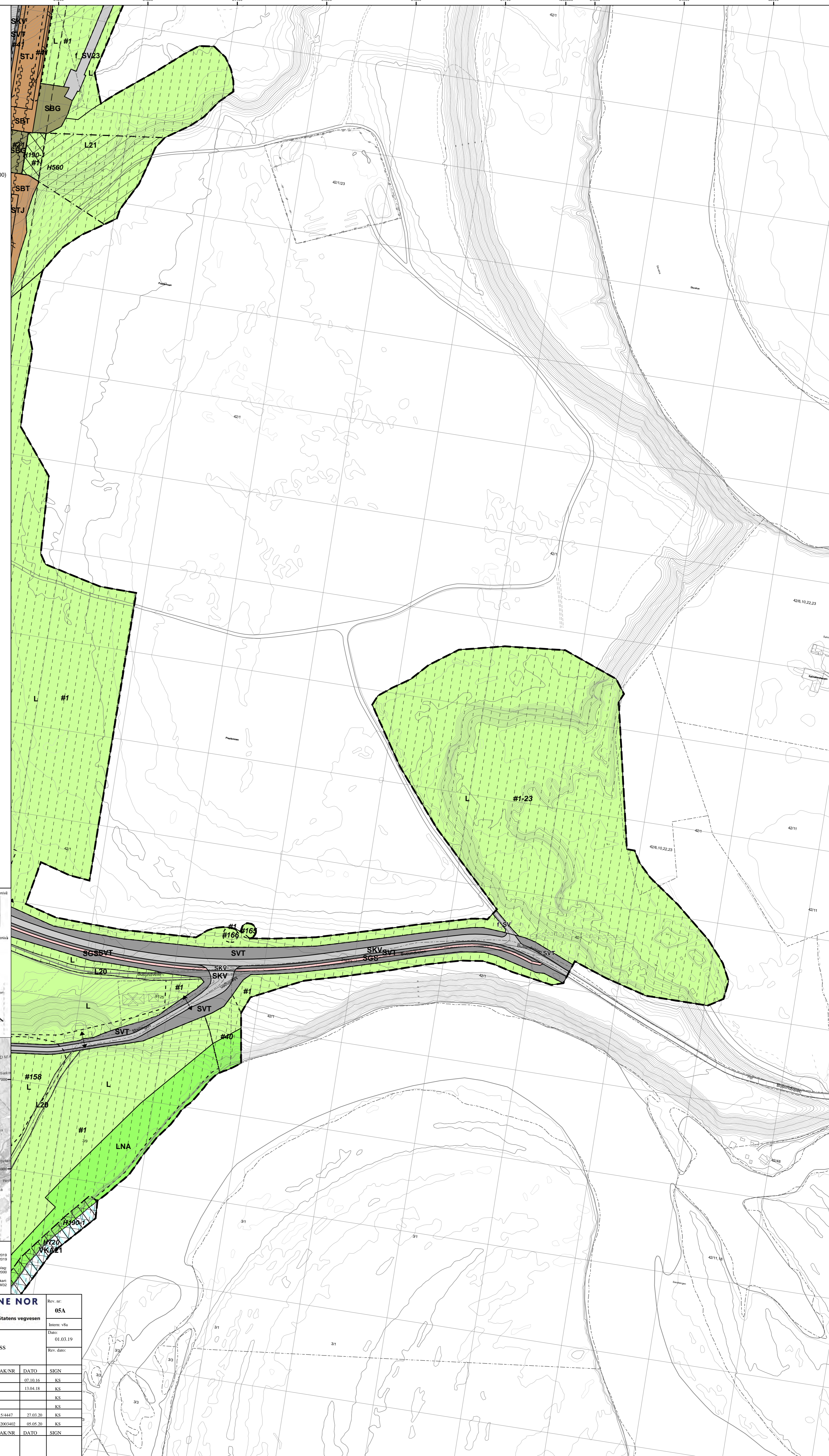
Kilde basiskart: SVV 31.02.2019
Kilde eendomskart: SVV 21.02.2019
Geodetisk grunnlag: EURE99 - NTM10/UTM32, NN2000
Punkter: EURE99 - UTM32

Forslagsstiller: **BANE NOR**
Bane NOR og Statens vegvesen
Doknr. FRE-00-X-26228 Kartserie 1 av 2

REGULERINGSPLAN med bestemmelser
Fellesprosjektet Ringeriksbanen og E16 Høgstet-Hønefoss
Vert.nivå 2, kartutsnitt 28 av 38 - Prestemoen

SAKSBEHANDLING I.F.L.G. PLAN- OG BYGNINGSLOVEN	SAK NR	DATO	SIGN
Ansøner / oppstartsvare		07.10.16	KS
1. gangs behandling / Bane NOR / SVV sitt utleggingsvedtak, if. PBL § 3-7, 3. ledd		13.04.18	KS
Offentlig ettersyn fra 19.04.2018 til 24.06.2018			KS
Offentlig ettersyn av revisor/ettersyn fra 16.11.2018 til 22.01.2019			KS
Vedtak Kommunal- og moderniseringsdepartementet	15/4447	27.03.20	KS
Kommisjonen	20/203402	05.05.20	KS

Kommunal- og moderniseringsdepartementet



Rev. nr:	05A
Intern: v8a	
Dato:	01.03.19
Rev. dato:	

- PBL § 12-5 AREALFORMÅL**
- 1. Bebyggelse og anlegg**
- BA - Bebyggelse og anlegg (1001)
 - B - Boligbebyggelse (1110)
 - BS - Sentrumsformål (1130)
 - BOP - Offentlig eller privat tjenesteyting (1160)
 - BBH - Barnehage (1161)
 - BFL - Forsamlingslokale (1165)
 - BSM - Steinbrudd og massetak (1201)
 - BN - Næringsvirksomhet (1300)
 - BV - Bensinstasjon, serviceanlegg (1360)
 - BIA - Idrettsanlegg (1400)
 - BE - Energianlegg (1510)
 - BVA - Vann- og avløpsanlegg (1540)
 - BRE - Renovasjonsanlegg (1550)
 - BLK - Lekeplass (1610)
 - BAA - Særskilt bebyggelse og anlegg kombinert med landbruk (1900)
- 2. Samferdselsanlegg og teknisk infrastruktur**
- S - Samferdselsanlegg, teknisk infrastruktur (2001)
 - SV - Veg (2010)
 - SKV - Kjøreveg (2011)
 - SGS - Gang- sykkelveg (2015)
 - SVT - Annen veggrunn, teknisk (2018)
 - SVG - Annen veggrunn, grøntareal (2019)
 - SB - Bane (2020)
 - STJ - Trase - Jembane (2021)
 - SBT - Annen banegrunn, teknisk (2028)
 - SBG - Annen banegrunn, grøntareal (2029)
 - SKH - Kollektivholdeplass (2073)
 - SPI - Pendler-, innfartsparkering (2074)
 - SPP - Parkeringsplasser (2082)
 - SAA - Samferdsel kombinert med vegservice (2900)
- 3. Grønnstruktur**
- GN - Naturområde - grønnstruktur (3020)
 - GT - Turvei (3031)
 - GF - Friområde
 - GV - Vegetasjonsskjerm (3060)
- 4. Forsvaret**
- M - Forsvaret (4001)
- 5. LNF**
- L - Landbruk, natur- og friluftsmål (5100)
 - LNA - Naturformål av LNF (5120)
 - LF - Friluftsmål (5130)
 - LN - Naturvern (5300)
- 6. Bruk og vern av sjø og vassdrag, m. tilh. strandsone**
- VKA - Kombinerte formål sjø og vassdrag (6800)

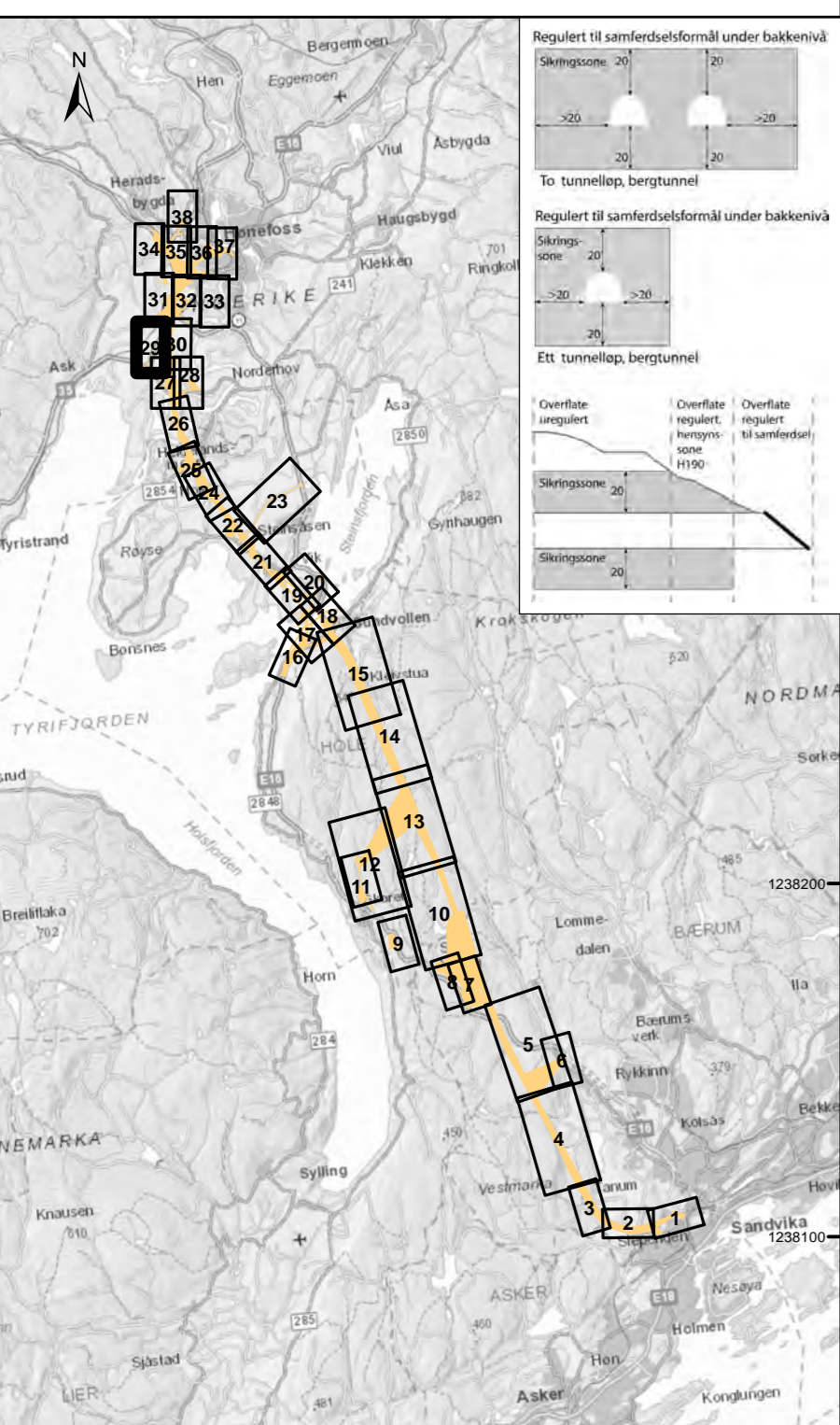
- PBL § 12-6 HENSYNSSONER**
- a. Sikrings-, støy og faresone**
- H140 - Frisiktsone
 - H190 - Andre sikringssoner
 - H370 - Høyspenning
- c. Sone med særlige angitte hensyn**
- H560 - Bevaring naturmiljø
 - H570 - Bevaring kulturmiljø
- d. Båndleggingssone**
- H720 - Båndlegging naturmangfoldloven
 - H730 - Båndlegging kulturmiljøloven

- PBL § 12-7 BESTEMMELSESMÅL**
- Bestemmelsehjemmel
- #11 - #41 Særskilte bestemmelser (2)
 - #110 - #162 Kulturminner som søkes frigitt (6)
 - #1 - #6 Midlertidige anlegg- og riggområder (91)

- JURIDISKE LINJER OG SYMBOLER**
- Planens avgrensning
 - Formålsgrense
 - Hensynsonergrense
 - Bestemmelsegrense
 - Byggegrense (1211)
 - Byggelse som forutsettes fjernet (1215)
 - Friskitlinje (1222)
 - Regulert støyskjerm (1227)
 - Sikringsgjerd-viltgjerd (1235)
 - Stenging av avkjørsel (1241)
 - Avkjørsel (1242)

- ILLUSTRASJONSLINJER OG -SYMBOLER**
- Teigsgrense

Hensynssoner fare - ras og skred samt flom; se kartserie 2



Forslagsstiller: Bane NOR og Statens vegvesen		Rev. nr.: 05A
Doknr. FRE-00-X-26229 Kartserie 1 av 2		Intern: v8a
REGULERINGSPLAN med bestemmelser Fellesprosjektet Ringerikebanen og E16 Høgkastet-Hønefoss Vert.nivå 2, kartutsnitt 29 av 38 - Lundstadmoen		Dato: 01.03.19
		Rev. dato:
SAKSBEHANDLING IFLG. PLAN- OG BYGNINGSLOVEN		
Ansøker / oppstartsvare	SAK.NR.	DATO
1. gangs behandling / Bane NOR / SVV sin utleggingssøknad, jf. PBL § 17, 3. ledd		07.10.16
Offentlig ettersyn fra 19.04.2018 til 24.06.2018		13.04.18
Offentlig ettersyn av revisjonen/planforutsetning fra 16.11.2018 til 22.01.2019		
Vedtak Kommunal- og moderniseringsdepartementet	15/447	27.03.20
Kommisjonen	20/203402	05.05.20
Kommunal- og moderniseringsdepartementet		
ARK.NR.	SAK.NR.	DATO



- PBL § 12-5 AREALFORMÅL**
- 1. Bebyggelse og anlegg**
- BA - Bebyggelse og anlegg (1001)
 - B - Boligbebyggelse (1110)
 - BS - Sentrumformål (1130)
 - BOP - Offentlig eller privat tjenesteyting (1160)
 - BBH - Barnehage (1161)
 - BFL - Forsamlingslokale (1165)
 - BSM - Steinbrudd og massetak (1201)
 - BN - Næringsvirksomhet (1300)
 - BV - Bensinstasjon, serviceanlegg (1360)
 - BIA - Idrettsanlegg (1400)
 - BE - Energieanlegg (1510)
 - BVA - Vann- og avløpsanlegg (1540)
 - BRE - Renovasjonsanlegg (1550)
 - BLK - Lekeplass (1610)
 - BAA - Særskilt bebyggelse og anlegg kombinert med landbruk (1900)
- 2. Samferdselsanlegg og teknisk infrastruktur**
- S - Samferdselsanlegg, teknisk infrastruktur (2001)
 - SV - Veg (2010)
 - SKV - Kjøreveg (2011)
 - SGS - Gang- sykkelveg (2015)
 - SVT - Annen vegggrunn, teknisk (2018)
 - SVG - Annen vegggrunn, grøntareal (2019)
 - SB - Bane (2020)
 - STJ - Trase - Jembane (2021)
 - SBT - Annen banegrunn, teknisk (2028)
 - SBG - Annen banegrunn, grøntareal (2029)
 - SKH - Kollektivholdplass (2073)
 - SPI - Pendler-, innfartsparkering (2074)
 - SPP - Parkeringsplasser (2082)
 - SAA - Samferdsel kombinert med vegservice (2900)
- 3. Grønnstruktur**
- GN - Naturområde - grønnstruktur (3020)
 - GT - Turvei (3031)
 - GF - Friområde
 - GV - Vegetasjonsskjerm (3060)
- 4. Forsvaret**
- M - Forsvaret (4001)
- 5. LNF**
- L - Landbruk, natur- og friluftsmål (5100)
 - LNA - Naturformål av LNF (5120)
 - LF - Friluftsmål (5130)
 - LN - Naturvern (5300)
- 6. Bruk og vern av sjø og vassdrag, m. tilh. strandsone**
- VKA - Kombinerte formål sjø og vassdrag (6800)

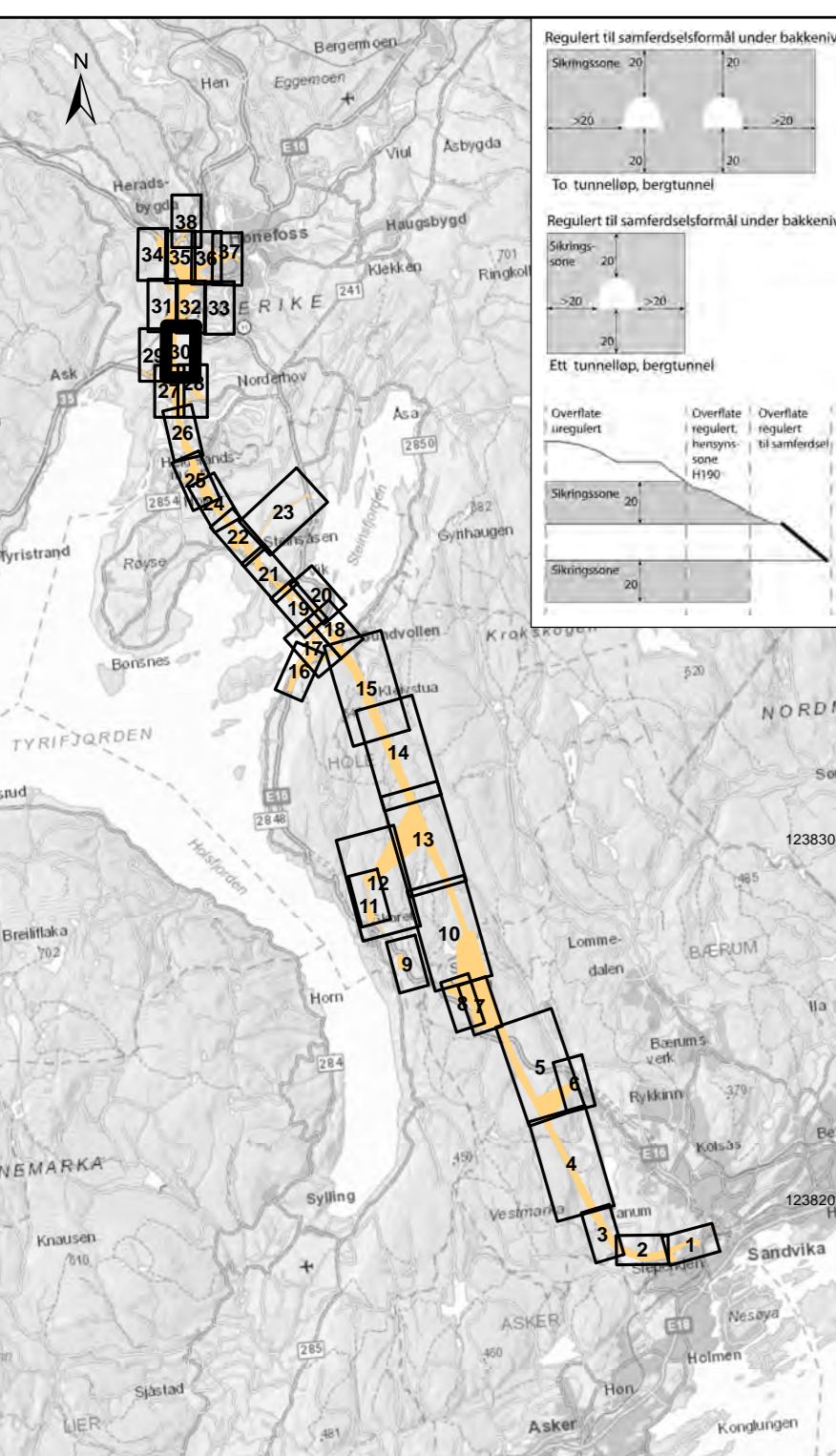
- PBL § 12-6 HENSYNSSONER**
- a. Sikrings-, støy og faresone**
- H140 - Frisiktsone
 - H190 - Andre sikringssoner
 - H370 - Høyspenning
- c. Sone med særlige angitte hensyn**
- H560 - Bevaring naturmiljø
 - H570 - Bevaring kulturmiljø
- d. Båndleggingssone**
- H720 - Båndlegging naturmangfoldloven
 - H730 - Båndlegging kulturmiljøloven

- PBL § 12-7 BESTEMMELSESMÅL**
- Bestemmelsehjemmel**
- #11 - #41 Særskilte bestemmelser (2)
 - #110 - #162 Kulturminner som søkes frigitt (6)
 - #1 - #6 Midlertidige anlegg- og riggområder (91)

- JURIDISKE LINJER OG SYMBOLER**
- Planens avgrensning
 - Formålsgrense
 - Hensynssonegrense
 - Bestemmelsegrense
 - Byggeline (1211)
 - Bebyggelse som forutsettes fjernet (1215)
 - Friskitlinje (1222)
 - Regulert støyskjerm (1227)
 - Sikringsgjerd-viltgjerd (1235)
 - Stenging av avkjørsel (1241)
 - Avkjørsel (1242)

- ILLUSTRASJONSLINJER OG -SYMBOLER**
- Teigsgrense

Hensynssoner fare - ras og skred samt flom; se kartserie 2



Kilde basiskart: SVV 31.02.2019
Kilde eierskizze: SVV 21.02.2019
Geodetisk grunnlag: EURE99 - NTM10/UTM32, NN2000
Planark: EURE99 - UTM32

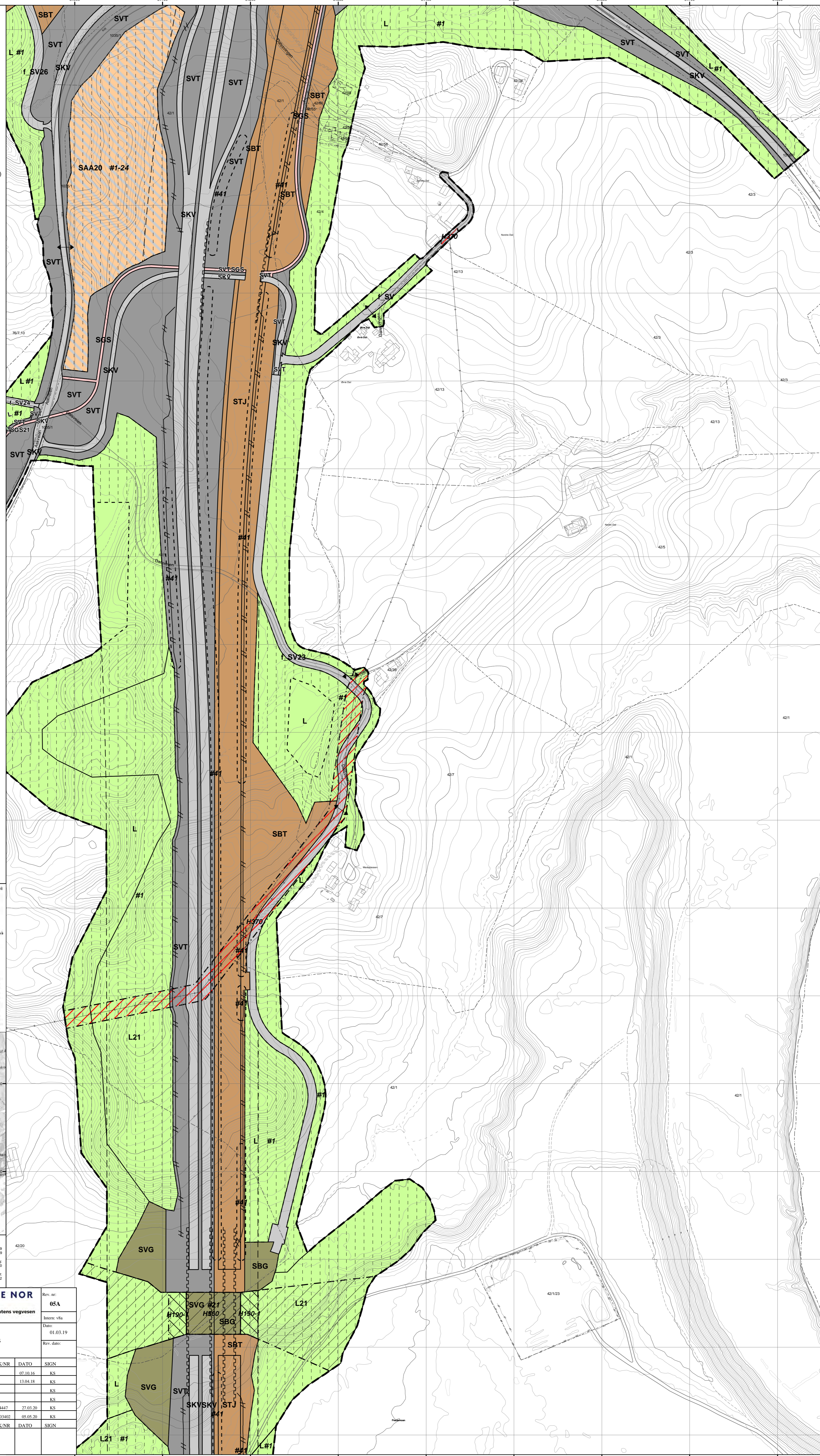
Forslagsstiller: **BANE NOR**
Bane NOR og Statens vegvesen
Doknr. FRE-00-X-26230 Kartserie 1 av 2

Rev. nr.: 05A
Intern: v8a
Date: 01.03.19
Rev. dato:

REGULERINGSPLAN med bestemmelser
Fellesprosjektet Ringeriksbanen og E16 Høgkastet-Hønefoss
Vert.nivå 2, kartutsnitt 30 av 38 - Dal

SAKSBEHANDLING IFLG. PLAN- OG BYGNINGSLOVEN	SAK.NR	DATO	SIGN
Amnøse / oppstartsvare		07.10.16	KS
1. gangs behandling / Bane NOR / SVV sitt utleggingsvedtak, if. PBL § 3-7, 3. ledd		13.04.18	KS
Offentlig ettersyn fra 19.04.2018 til 24.06.2018			KS
Offentlig ettersyn av revisor utarbeidet fra 16.11.2018 til 22.01.2019			KS
Vedtak Kommunal- og moderniseringsdepartementet	15/447	27.03.20	KS
Kommisjonen	202003402	05.05.20	KS

Kommunal- og moderniseringsdepartementet



- PBL § 12-5 AREALFORMÅL**
- 1. Bebyggelse og anlegg**
- BA - Bebyggelse og anlegg (1001)
 - B - Boligbebyggelse (1110)
 - BS - Sentrumsformål (1130)
 - BOP - Offentlig eller privat tjenesteyting (1160)
 - BBH - Barnehage (1161)
 - BFL - Forsamlingslokale (1165)
 - BSM - Steinbrudd og massetak (1201)
 - BN - Næringsvirksomhet (1300)
 - BV - Bensinstasjon, serviceanlegg (1360)
 - BIA - Idrettsanlegg (1400)
 - BE - Energianlegg (1510)
 - BVA - Vann- og avløpsanlegg (1540)
 - BRE - Renovasjonsanlegg (1550)
 - BLK - Lekeplass (1610)
 - BAA - Særskilt bebyggelse og anlegg kombinert med landbruk (1900)
- 2. Samferdselsanlegg og teknisk infrastruktur**
- S - Samferdselsanlegg, teknisk infrastruktur (2001)
 - SV - Veg (2010)
 - SKV - Kjøreveg (2011)
 - SGS - Gang- sykkelveg (2015)
 - SVT - Annen veggrunn, teknisk (2018)
 - SVG - Annen veggrunn, grøntareal (2019)
 - SB - Bane (2020)
 - STJ - Trase - Jembane (2021)
 - SBT - Annen banegrunn, teknisk (2028)
 - SBG - Annen banegrunn, grøntareal (2029)
 - SKH - Kollektivholdeplass (2073)
 - SPI - Pendler-, innfartsparkering (2074)
 - SPP - Parkeringsplasser (2082)
 - SAA - Samferdsel kombinert med vegservice (2900)
- 3. Grønnstruktur**
- GN - Naturområde - grønnstruktur (3020)
 - GT - Turvei (3031)
 - GF - Friområde
 - GV - Vegetasjonsskjerm (3060)
- 4. Forsvaret**
- M - Forsvaret (4001)
- 5. LNF**
- L - Landbruk, natur- og friluftsmål (5100)
 - LNA - Naturformål av LNF (5120)
 - LF - Friluftsmål (5130)
 - LN - Naturvern (5300)
- 6. Bruk og vern av sjø og vassdrag, m. tilh. strandsone**
- VKA - Kombinerte formål sjø og vassdrag (6800)

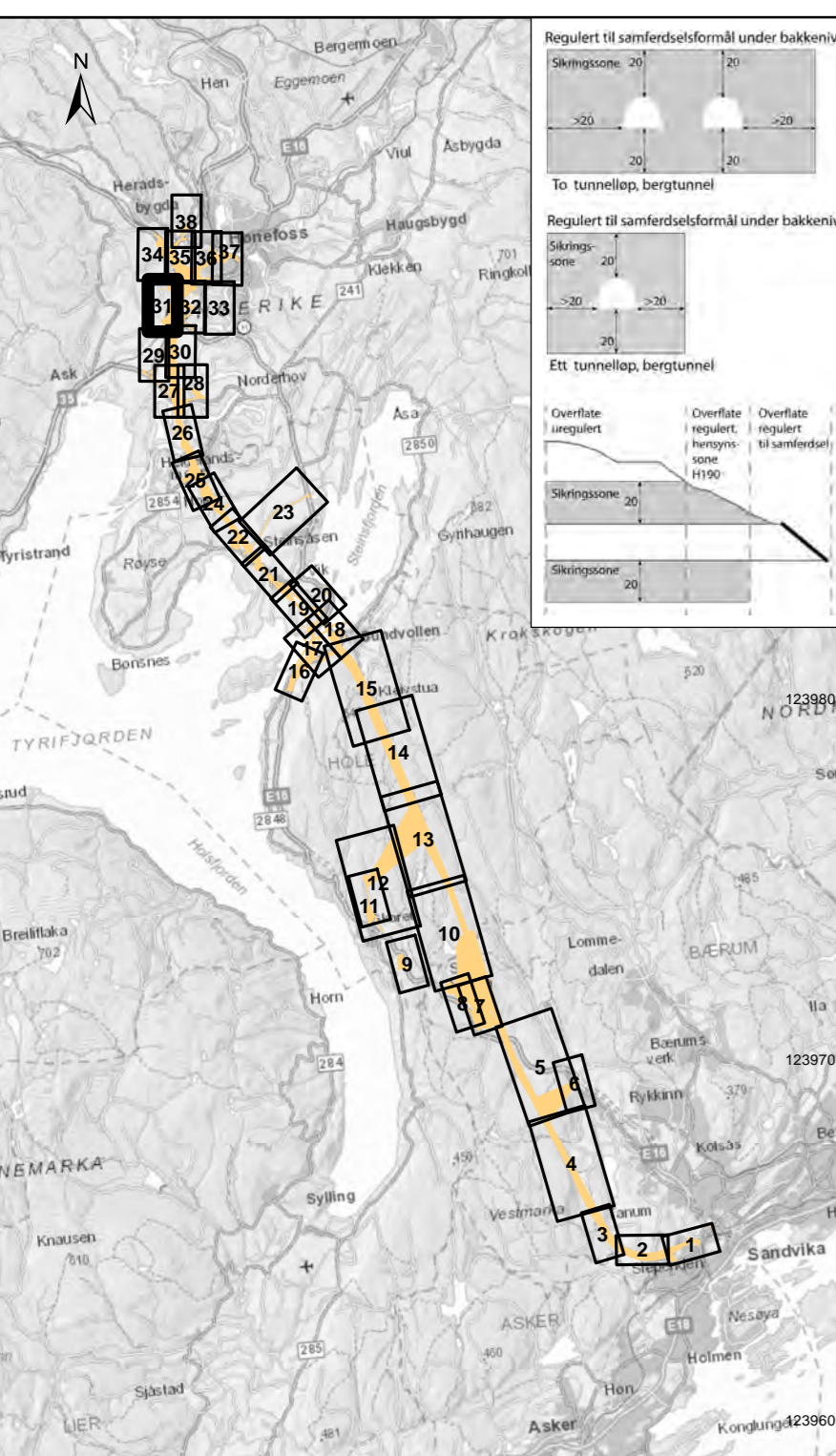
- PBL § 12-6 HENSYNSSONER**
- a. Sikrings-, støy og faresone**
- H140 - Frisiktsone
 - H190 - Andre sikringssoner
 - H370 - Høyspenning
- c. Sone med særlige angitte hensyn**
- H560 - Bevaring naturmiljø
 - H570 - Bevaring kulturmiljø
- d. Båndleggingssone**
- H720 - Båndlegging naturmangfoldloven
 - H730 - Båndlegging kulturmiljøloven

- PBL § 12-7 BESTEMMELSESONRÅDER**
- Bestemmelsehjemmel
- #11 - #41 Særskilte bestemmelser (2)
 - #110 - #162 Kulturminner som søkes frigitt (6)
 - #1 - #6 Midlertidige anlegg- og riggområder (91)

- JURIDISKE LINJER OG SYMBOLER**
- Planens avgrensning
 - Formålsgrense
 - Hensynsonergrense
 - Bestemmelsegrense
 - Byggegrense (1211)
 - Bebyggelse som forutsettes fjernet (1215)
 - Friskiltlinje (1222)
 - Regulert støyskjerm (1227)
 - Sikringsgjerdet/viltgjerdet (1235)
 - Stenging av avkjørsel (1241)
 - Avkjørsel (1242)

- ILLUSTRASJONSLINJER OG -SYMBOLER**
- Teiggrense

Hensynssoner fare - ras og skred samt flom; se kartserie 2



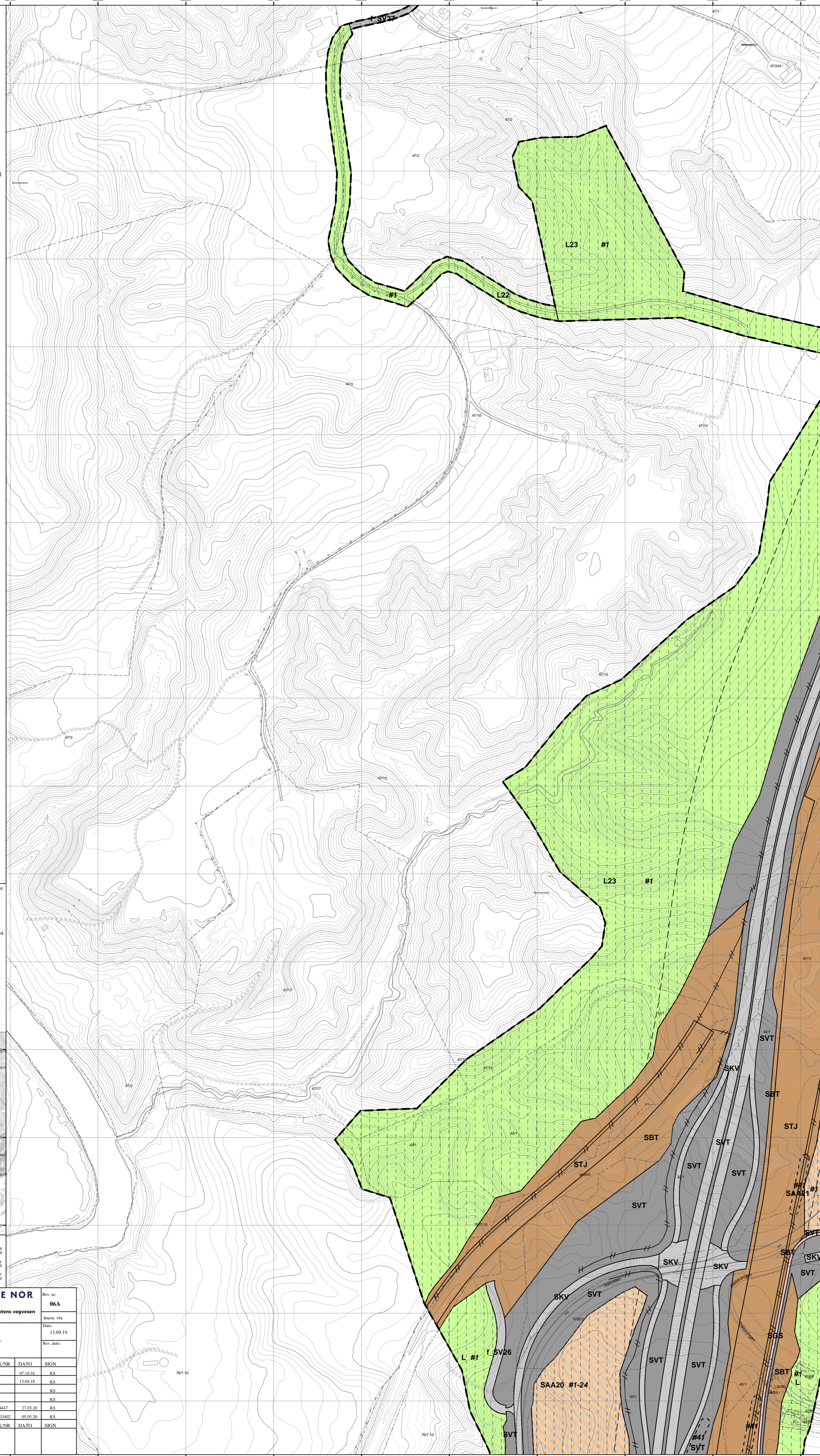
Kilde basiskart: SVV 31.02.2019
Kilde eierskildkart: SVV 21.02.2019
Geodetisk grunnlag: EURE99 - NTM10/UTM32, NZ2000
Punkter: EURE99 - UTM32

Forslagsstiller: **BANE NOR**
Bane NOR og Statens vegvesen
Doknr. FRE-00-X-26231 Kartserie 1 av 2

REGULERINGSPLAN med bestemmelser
Fellesprosjektet Ringeriksbanen og E16 Høgstet-Hønefoss
Vert.nivå 2, kartutsnitt 31 av 38 - Sørumsmarka

SAKSBEHANDLING I.F.L.G. PLAN- OG BYGNINGSLOVEN	SAK.NR	DATO	SIGN
Ansøker / oppstartsvurdering		07.10.16	KS
1. gangs behandling / Bane NOR / SVV sitt utleggingsvedtak, jf. PBL § 3-7, 3. ledd		13.04.18	KS
Offentlig ettersyn fra 19.04.2018 til 24.06.2018			KS
Offentlig ettersyn av revisjonen/planforslag fra 16.11.2018 til 22.01.2019			KS
Vedtak Kommunal- og moderniseringsdepartementet	15/4447	27.03.20	KS
Kommisjonen	20/203402	05.05.20	KS

Kommunal- og moderniseringsdepartementet



- PBL § 12-5 AREALFORMÅL**
1. Bebyggelse og anlegg
- BA - Bebyggelse og anlegg (1001)
 - B - Boligbebyggelse (1110)
 - BS - Sentrumsformål (1130)
 - BOP - Offentlig eller privat tjenesteyting (1160)
 - BBH - Barnehage (1161)
 - BFL - Forsamlingslokale (1165)
 - BSM - Steinbrudd og massetak (1201)
 - BN - Næringsvirksomhet (1300)
 - BV - Bensinstasjon, serviceanlegg (1360)
 - BIA - Idrettsanlegg (1400)
 - BE - Energianlegg (1510)
 - BVA - Vann- og avløpsanlegg (1540)
 - BRE - Renovasjonsanlegg (1550)
 - BLK - Lekeplass (1610)
 - BAA - Særskilt bebyggelse og anlegg kombinert med landbruk (1900)
2. Samferdselsanlegg og teknisk infrastruktur
- S - Samferdselsanlegg, teknisk infrastruktur (2001)
 - SV - Veg (2010)
 - SKV - Kjøreveg (2011)
 - SGS - Gang- sykkelveg (2015)
 - SVT - Annen veggrunn, teknisk (2018)
 - SVG - Annen veggrunn, grøntareal (2019)
 - SB - Bane (2020)
 - STJ - Trase - Jernbane (2021)
 - SBT - Annen banegrunn, teknisk (2028)
 - SBG - Annen banegrunn, grøntareal (2029)
 - SKH - Kollektivholdeplass (2073)
 - SPI - Pendler-, innfartsparkering (2074)
 - SPP - Parkeringsplasser (2082)
 - SAA - Samferdsel kombinert med vegservice (2900)
3. Grønnstruktur
- GN - Naturområde - grønnstruktur (3020)
 - GT - Turvei (3031)
 - GF - Friområde
 - GV - Vegetasjonsskjerm (3060)
4. Forsvaret
- M - Forsvaret (4001)
5. LNF
- L - Landbruk, natur- og friluftsmål (5100)
 - LNA - Naturformål av LNF (5120)
 - LF - Friluftsmål (5130)
 - LN - Naturvern (5300)
6. Bruk og vern av sjø og vassdrag, m. tilh. strandsone
- VKA - Kombinerte formål sjø og vassdrag (6800)

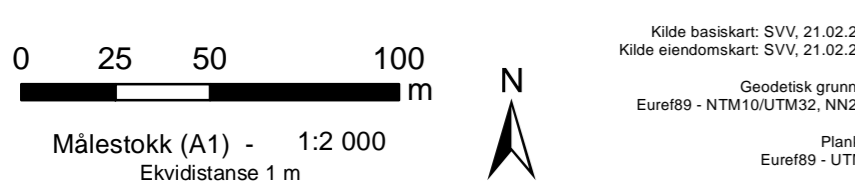
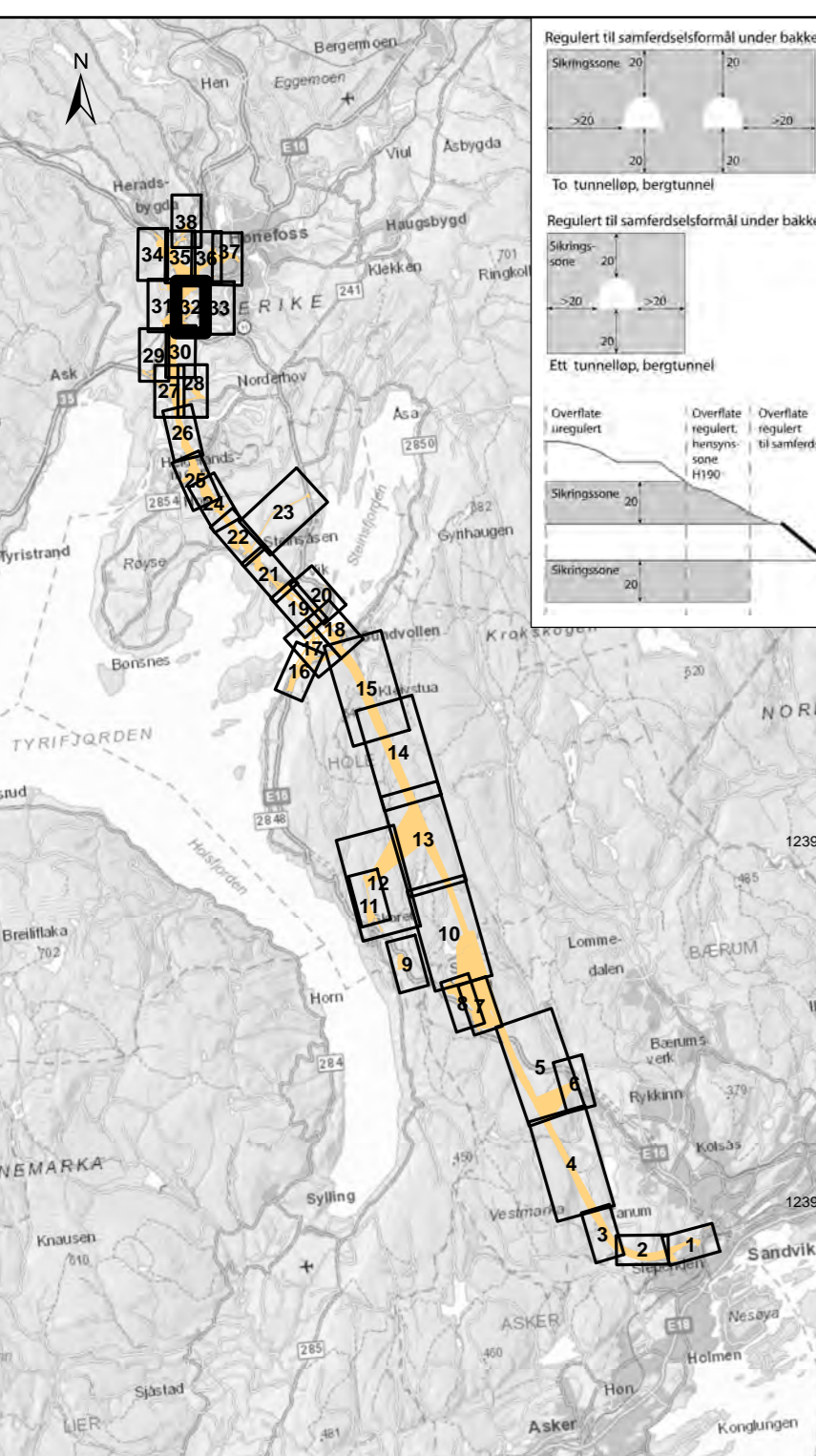
- PBL § 12-6 HENSINNSONER**
- a. Sikrings-, støy og faresone
- H140 - Frisiktsone
 - H190 - Andre sikringssoner
 - H370 - Høyspenning
- c. Sone med særlige angitte hensyn
- H560 - Bevaring naturmiljø
 - H570 - Bevaring kulturmiljø
- d. Båndleggingssone
- H720 - Båndlegging naturmangfoldloven
 - H730 - Båndlegging kulturmiljøloven

- PBL § 12-7 BESTEMMELSESMÅL**
- Bestemmelsehjemmel
- #11 - #41 Særskilte bestemmelser (2)
 - #110 - #162 Kulturminner som søkes frigitt (6)
 - #1 - #6 Midlertidige anlegg- og riggområder (91)

- JURIDISKE LINJER OG SYMBOLER**
- Planens avgrensning
 - Formålsgrense
 - Hensynsonergrense
 - Bestemmelsegrense
 - Byggegrense (1211)
 - Bebyggelse som forutsettes fjernet (1215)
 - Friskiltlinje (1222)
 - Regulert støyskjerm (1227)
 - Sikringsgjerd-viltgjerd (1235)
 - Stenging av avkjørsel (1241)
 - Avkjørsel (1242)

- ILLUSTRASJONSLINJER OG -SYMBOLER**
- Teigsgrense

Hensynssoner fare - ras og skred samt flom; se kartserie 2



Kilde basiskart: SVV 31.02.2019
Kilde eendomskart: SVV 21.02.2019

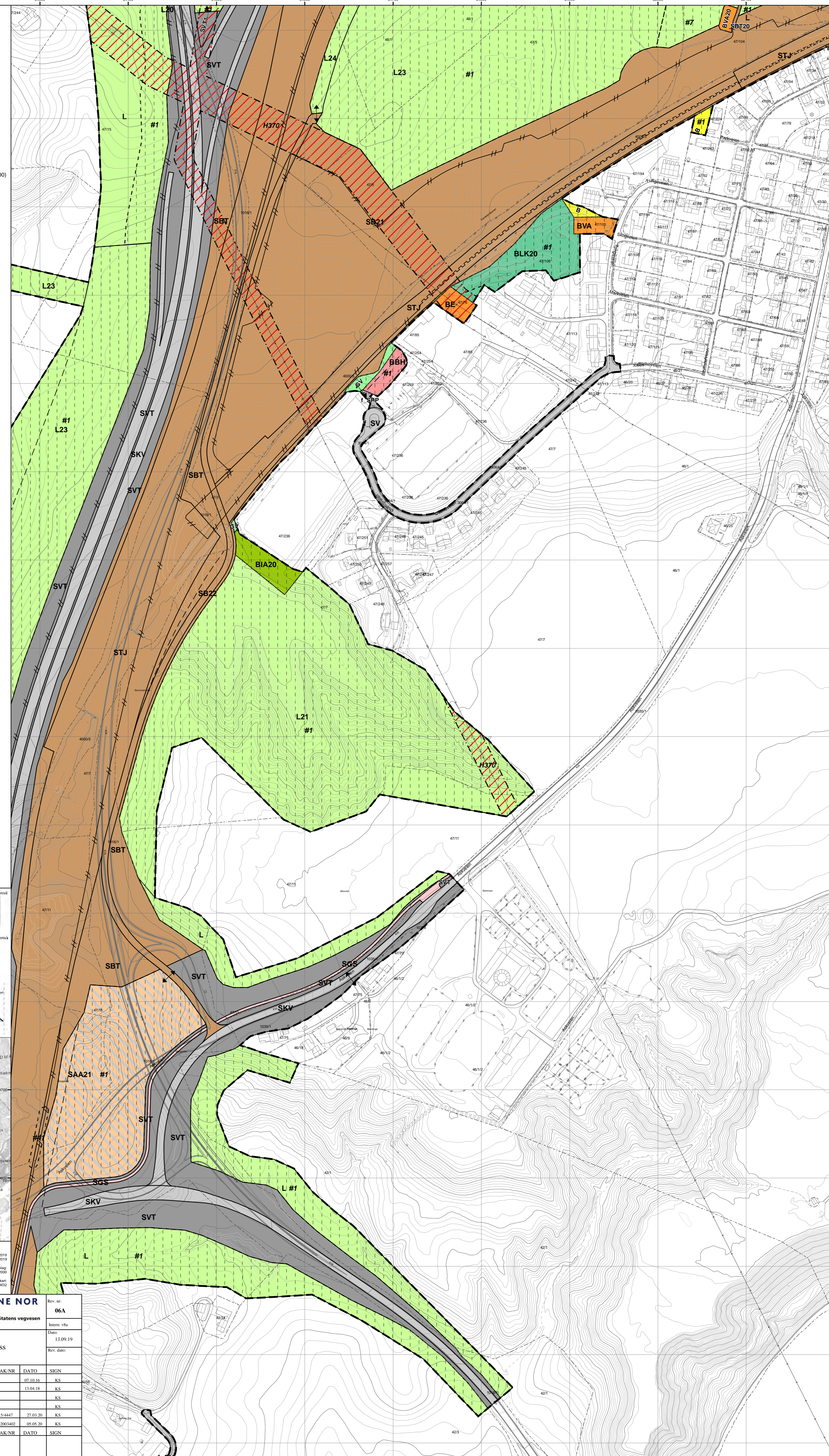
Geodetisk grunnlag: Eurefer - NTM10/UTM32, NZ2000
Planark: Eurefer - UTM32

Forslagsstiller: BANE NOR
Bane NOR og Statens vegvesen
Doknr. FRE-00-X-26232 Kartserie 1 av 2

REGULERINGSPLAN med bestemmelser
Fellesprosjektet Ringeriksbanen og E16 Høgkastet-Hønefoss
Vert.nivå 2, kartutsnitt 32 av 38 - Tolpinnrud

SAKSBEHANDLING I.F.L. PLAN- OG BYGNINGSLOVEN	SAK.NR	DATO	SIGN
Ansøner / oppstartsvare		07.10.16	KS
1. gangs behandling / Bane NOR / SVV sin utredningsvesen, if. PBL §3-7, 3. ledd		13.04.18	KS
Offentlig ettersyn fra 19.04.2018 til 24.06.2018			KS
Offentlig ettersyn av revisjonen/planforslag fra 16.11.2018 til 22.01.2019			KS
Vedtak Kommunal- og moderniseringsdepartementet	15/4447	27.03.20	KS
Kommisjonen	202003402	05.05.20	KS

Kommunal- og moderniseringsdepartementet



Rev. nr:	06A
Intern: v8a	
Dato:	13.09.19
Rev. dato:	

- PBL § 12-5 AREALFORMÅL**
- 1. Bebyggelse og anlegg**
- BA - Bebyggelse og anlegg (1001)
 - B - Boligbebyggelse (1110)
 - BS - Sentrumformål (1130)
 - BOP - Offentlig eller privat tjenesteyting (1160)
 - BBH - Barnehage (1161)
 - BFL - Forsamlingslokale (1165)
 - BSM - Steinbrudd og massetek (1201)
 - BN - Næringsvirksomhet (1300)
 - BV - Bensinstasjon, serviceanlegg (1360)
 - BIA - Idrettsanlegg (1400)
 - BE - Energianlegg (1510)
 - BVA - Vann- og avløpsanlegg (1540)
 - BRE - Renovasjonsanlegg (1550)
 - BLK - Lekeplass (1610)
 - BAA - Særskilt bebyggelse og anlegg kombinert med landbruk (1900)
- 2. Samferdselsanlegg og teknisk infrastruktur**
- S - Samferdselsanlegg, teknisk infrastruktur (2001)
 - SV - Veg (2010)
 - SKV - Kjøreveg (2011)
 - SGS - Gang- sykkelveg (2015)
 - SVT - Annen veggrunn, teknisk (2018)
 - SVG - Annen veggrunn, grøntareal (2019)
 - SB - Bane (2020)
 - STJ - Trase - Jembane (2021)
 - SBT - Annen banegrunn, teknisk (2028)
 - SBG - Annen banegrunn, grøntareal (2029)
 - SKH - Kollektivholdeplass (2073)
 - SPI - Pendler-, innfartsparkering (2074)
 - SPP - Parkeringsplasser (2082)
 - SAA - Samferdsel kombinert med vegservice (2900)
- 3. Grønnstruktur**
- GN - Naturområde - grønnstruktur (3020)
 - GT - Turvei (3031)
 - GF - Friområde
 - GV - Vegetasjonsskjerm (3060)
- 4. Forsvaret**
- M - Forsvaret (4001)
- 5. LNF**
- L - Landbruk, natur- og friluftsmål (5100)
 - LNA - Naturformål av LNF (5120)
 - LF - Friluftsmål (5130)
 - LN - Naturvern (5300)
- 6. Bruk og vern av sjø og vassdrag, m. tilh. strandsone**
- VKA - Kombinerte formål sjø og vassdrag (6800)

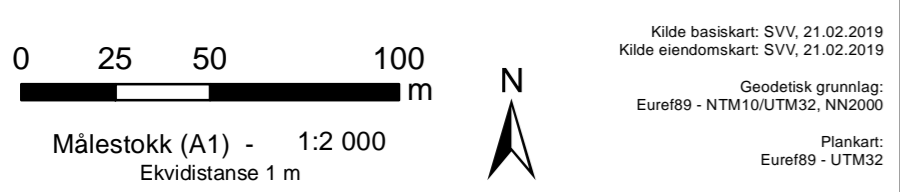
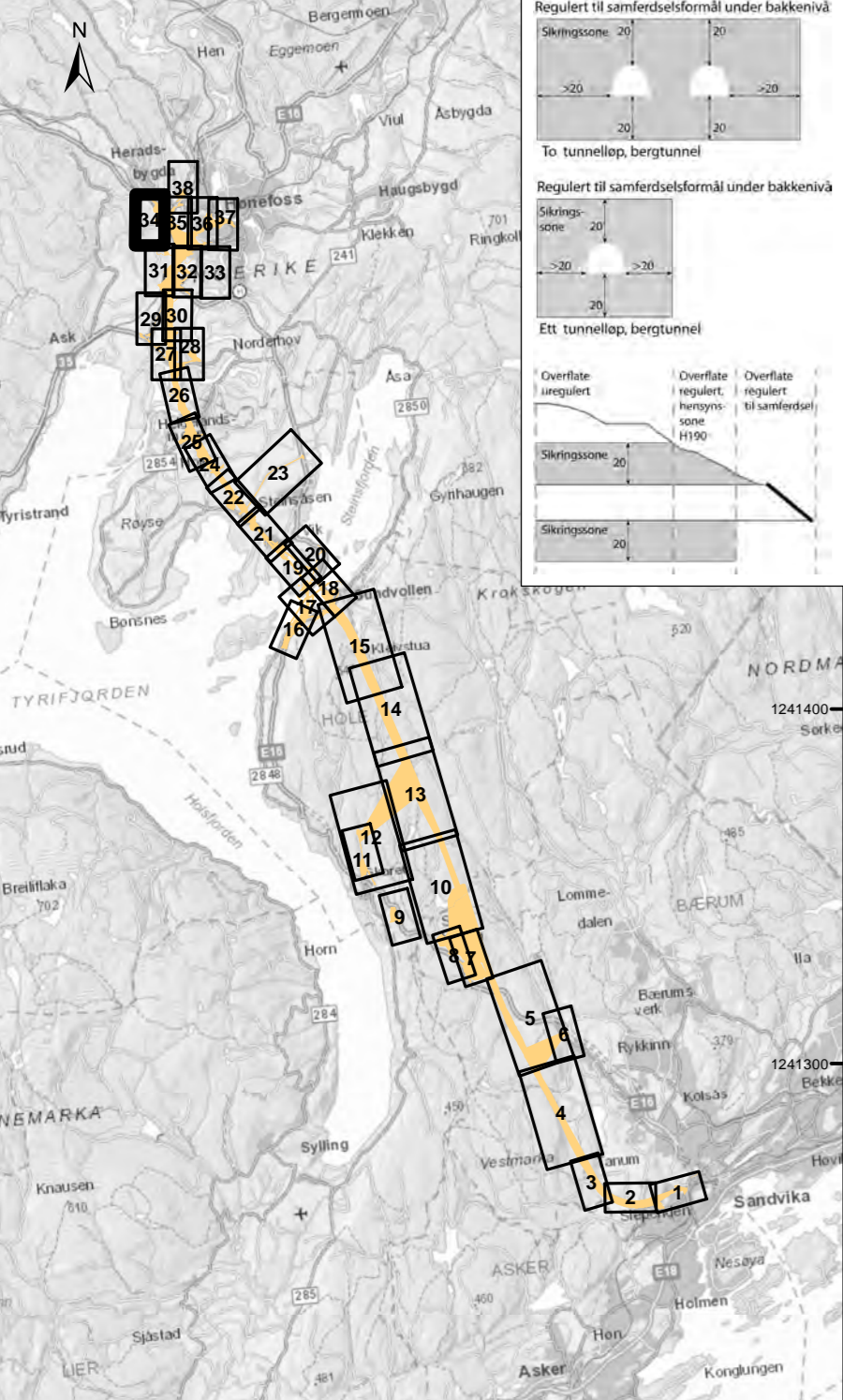
- PBL § 12-6 HENSINNSONER**
- a. Sikrings-, støy og faresone**
- H140 - Frisiktsone
 - H190 - Andre sikringssoner
 - H370 - Høyspenning
- c. Sone med særlige angitte hensyn**
- H560 - Bevaring naturmiljø
 - H570 - Bevaring kulturmiljø
- d. Båndleggingssone**
- H720 - Båndlegging naturmangfoldloven
 - H730 - Båndlegging kulturminneloven

- PBL § 12-7 BESTEMMELSESMÅL**
- Bestemmelsehjemmel
- #11 - #41 Særskilte bestemmelser (2)
 - #110 - #162 Kulturminner som søkes frigitt (6)
 - #1 - #6 Midlertidige anlegg- og riggområder (91)

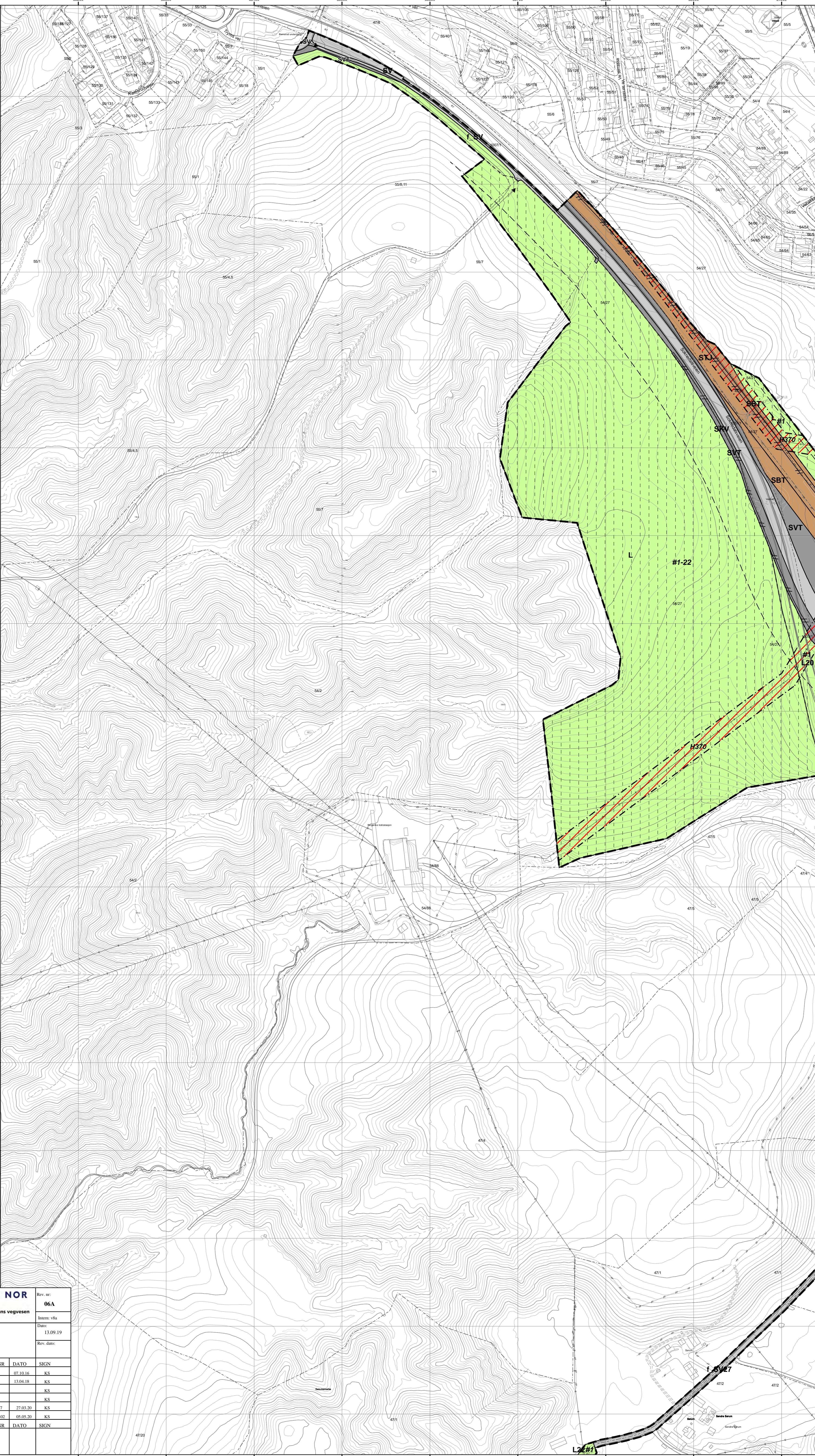
- JURIDISKE LINJER OG SYMBOLER**
- Planens avgrensning
 - Formålsgrense
 - Hensynsonegrense
 - Bestemmelsegrense
 - Byggeline (1211)
 - Bebyggelse som forutsettes fjernet (1215)
 - Friskiltline (1222)
 - Regulert støyskjerm (1227)
 - Sikringsgjerd-viltgjerd (1235)
 - Stenging av avkjørsel (1241)
 - Avkjørsel (1242)

- ILLUSTRASJONSLINJER OG -SYMBOLER**
- Teigrense

Hensynssoner fare - ras og skred samt flom; se kartserie 2



Forslagsstiller: Bane NOR og Statens vegvesen		Rev. nr.: 06A
Doknr. FRE-00-X-26234 Kartserie 1 av 2		Intern: v8a
REGULERINGSPLAN med bestemmelser Fellesprosjektet Ringeriksbanen og E16 Høgkastet-Hønefoss Vert.nivå 2, kartutsnitt 34 av 38 - Sorum		Dato: 13.09.19
		Rev. dato:
SAKSBEHANDLING IFLG. PLAN- OG BYGNINGSLOVEN	SAK.NR	DATO
Ansøker / oppstartsvare		07.10.16
1. gangs behandling / Bane NOR / SVV sin utlegningsvesen, if. PBL § 3-7, 3. ledd		13.04.18
Offentlig ettersyn fra 19.04.2018 til 24.06.2018		KS
Offentlig ettersyn av revisjonen/planforhåret fra 16.11.2018 til 22.01.2019		KS
Vedtak Kommunal- og moderniseringsdepartementet	15/4447	27.03.20
Kommuner	202003402	05.05.20
Kommunal- og moderniseringsdepartementet	ARKNR	SAK.NR
	SAK.NR	DATO
		SIGN



- PBL § 12-5 AREALFORMÅL**
- 1. Bebyggelse og anlegg**
- BA - Bebyggelse og anlegg (1001)
 - B - Boligbebyggelse (1110)
 - BS - Sentrumformål (1130)
 - BOP - Offentlig eller privat tjenesteyting (1160)
 - BBH - Barnehage (1161)
 - BFL - Forsamlingslokale (1165)
 - BSM - Steinbrudd og massetakk (1201)
 - BN - Næringsvirksomhet (1300)
 - BV - Bensinstasjon, serviceanlegg (1360)
 - BIA - Idrettsanlegg (1400)
 - BE - Energianlegg (1510)
 - BVA - Vann- og avløpsanlegg (1540)
 - BRE - Renovasjonsanlegg (1550)
 - BLK - Lekeplass (1610)
 - BAA - Særskilt bebyggelse og anlegg kombinert med landbruk (1900)
- 2. Samferdselsanlegg og teknisk infrastruktur**
- S - Samferdselsanlegg, teknisk infrastruktur (2001)
 - SV - Veg (2010)
 - SKV - Kjøreveg (2011)
 - SGS - Gang- sykkelveg (2015)
 - SVT - Annen veggrunn, teknisk (2018)
 - SVG - Annen veggrunn, grøntareal (2019)
 - SB - Bane (2020)
 - STJ - Trase - Jernbane (2021)
 - SBT - Annen banegrunn, teknisk (2028)
 - SBG - Annen banegrunn, grøntareal (2029)
 - SKH - Kollektivholdeplass (2073)
 - SPI - Pendler-, innfartsparkering (2074)
 - SPP - Parkeringsplasser (2082)
 - SAA - Samferdsel kombinert med vegservice (2900)
- 3. Grønnstruktur**
- GN - Naturområde - grønnstruktur (3020)
 - GT - Turvei (3031)
 - GF - Friområde
 - GV - Vegetasjonsskjerm (3060)
- 4. Forsvaret**
- M - Forsvaret (4001)
- 5. LNF**
- L - Landbruk, natur- og friluftsmål (5100)
 - LNA - Naturformål av LNF (5120)
 - LF - Friluftsmål (5130)
 - LN - Naturvern (5300)
- 6. Bruk og vern av sjø og vassdrag, m. tilh. strandsone**
- VKA - Kombinerte formål sjø og vassdrag (6800)

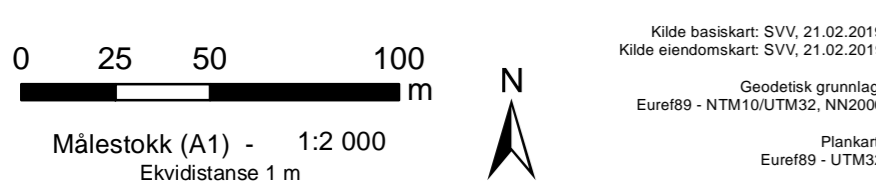
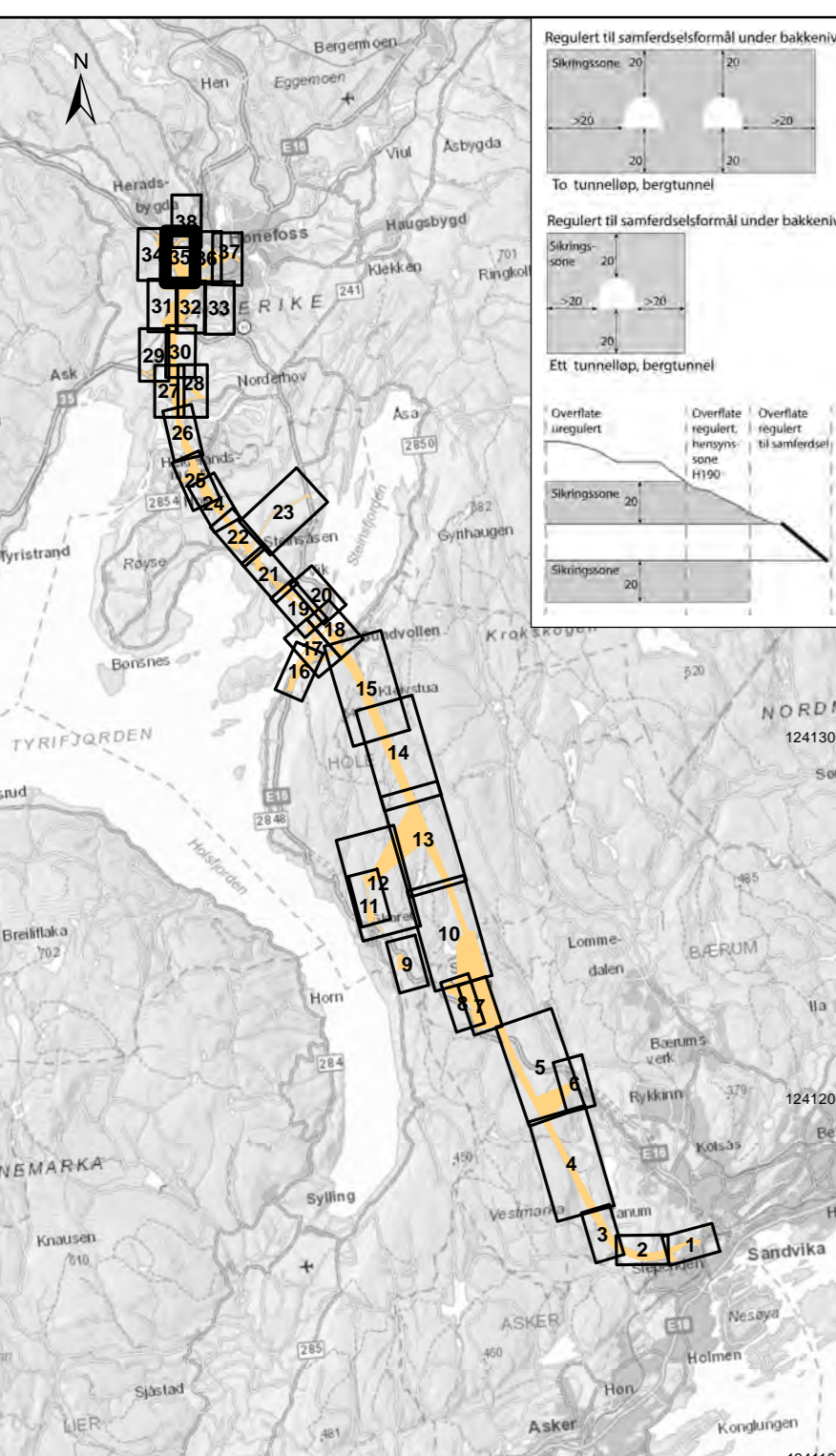
- PBL § 12-6 HENSYNSSONER**
- a. Sikrings-, støy og faresone**
- H140 - Frisiktsone
 - H190 - Andre sikringssoner
 - H370 - Høyspenning
- c. Sone med særlige angitte hensyn**
- H560 - Bevaring naturmiljø
 - H570 - Bevaring kulturmiljø
- d. Båndleggingssone**
- H720 - Båndlegging naturmangfoldloven
 - H730 - Båndlegging kulturmiljøloven

- PBL § 12-7 BESTEMMELSESMÅL**
- Bestemmelsehjemmel
- #11 - #41 Særskilte bestemmelser (2)
 - #110 - #162 Kulturminner som søkes frigitt (6)
 - #1 - #6 Midlertidige anlegg- og riggområder (91)

- JURIDISKE LINJER OG SYMBOLER**
- Planens avgrensning
 - Formålsgrense
 - Hensynsonergrense
 - Bestemmelsegrense
 - Byggegrense (1211)
 - Bebyggelse som forutsettes fjernet (1215)
 - Friskiltlinje (1222)
 - Regulert støyskjerm (1227)
 - Sikringsgjerd-viltgjerd (1235)
 - Stenging av avkjørsel (1241)
 - Avkjørsel (1242)

- ILLUSTRASJONSLINJER OG -SYMBOLER**
- Teiggrense

Hensynssoner fare - ras og skred samt flom; se kartserie 2



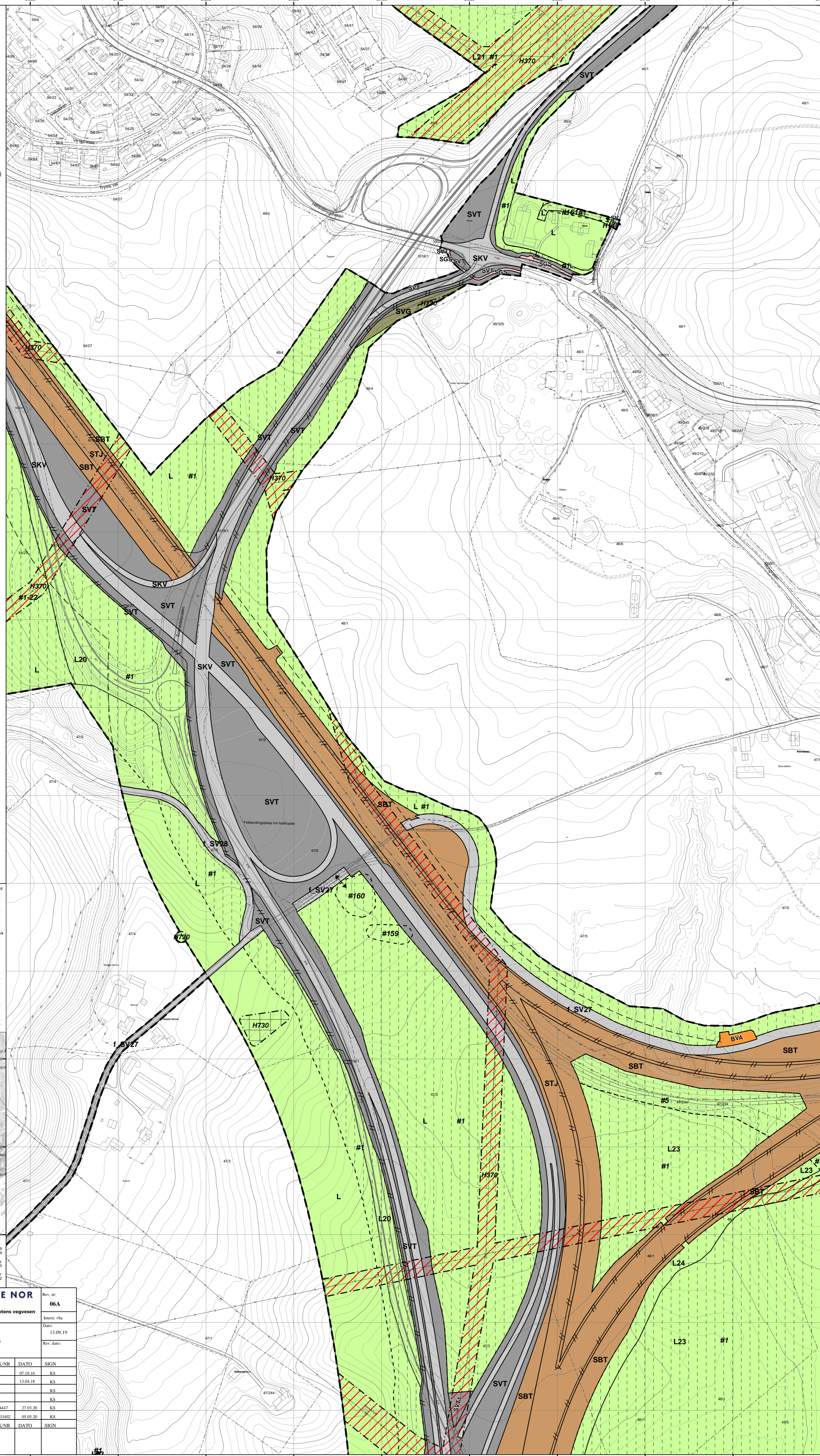
Kilde basiskart: SVV 31.02.2019
Kilde eierskildkart: SVV 21.02.2019
Geodetisk grunnlag: EURE99 - NTM10/UTM32, NZ2000
Prosjekt: EURE99 - UT32

Forslagsstiller: **BANE NOR**
Bane NOR og Statens vegvesen
Doknr. FRE-00-X-26235 Kartserie 1 av 2

REGULERINGSPLAN med bestemmelser
Fellesprosjektet Ringeriksbanen og E16 Høgstet-Hønefoss
Vert.nivå 2, kartutsnitt 35 av 38 - Veien

SAKSBEHANDLING I FLG. PLAN- OG BYGNINGSLOVEN	SAK.NR.	DATO	SIGN.
Ansøner / oppstartsvare		07.10.16	KS
1. gangs behandling / Bane NOR / SVV sin utredningsvesen, if. PBL § 3-7, 3. ledd		13.04.18	KS
Offentlig ettersyn fra 19.04.2018 til 24.06.2018			KS
Offentlig ettersyn av revisjonen/utredningen fra 16.11.2018 til 22.01.2019			KS
Vedtak Kommunal- og moderniseringsdepartementet	15/447	27.03.20	KS
Kommisjonen	202003402	05.05.20	KS

Kommunal- og moderniseringsdepartementet



- PBL § 12-5 AREALFORMÅL**
- 1. Bebyggelse og anlegg**
- BA - Bebyggelse og anlegg (1001)
 - B - Boligbebyggelse (1110)
 - BS - Sentrumsformål (1130)
 - BOP - Offentlig eller privat tjenesteyting (1160)
 - BBH - Barnehage (1161)
 - BFL - Forsamlingslokale (1165)
 - BSM - Steinbrudd og massetak (1201)
 - BN - Næringsvirksomhet (1300)
 - BV - Bensinstasjon, serviceanlegg (1360)
 - BIA - Idrettsanlegg (1400)
 - BE - Energianlegg (1510)
 - BVA - Vann- og avløpsanlegg (1540)
 - BRE - Renovasjonsanlegg (1550)
 - BLK - Lekeplass (1610)
 - BAA - Særskilt bebyggelse og anlegg kombinert med landbruk (1900)
- 2. Samferdselsanlegg og teknisk infrastruktur**
- S - Samferdselsanlegg, teknisk infrastruktur (2001)
 - SV - Veg (2010)
 - SKV - Kjøreveg (2011)
 - SGS - Gang- sykkelveg (2015)
 - SVT - Annen veggrunn, teknisk (2018)
 - SVG - Annen veggrunn, grøntareal (2019)
 - SB - Bane (2020)
 - STJ - Trase - Jembane (2021)
 - SBT - Annen banegrunn, teknisk (2028)
 - SBG - Annen banegrunn, grøntareal (2029)
 - SKH - Kollektivholdplass (2073)
 - SPI - Pendler-, innfartsparkering (2074)
 - SPP - Parkeringsplasser (2082)
 - SAA - Samferdsel kombinert med vegservice (2900)
- 3. Grønnstruktur**
- GN - Naturområde - grønnstruktur (3020)
 - GT - Turvei (3031)
 - GF - Friområde
 - GV - Vegetasjonsskjerm (3060)
- 4. Forsvaret**
- M - Forsvaret (4001)
- 5. LNF**
- L - Landbruk, natur- og friluftsmål (5100)
 - LNA - Naturformål av LNF (5120)
 - LF - Friluftsmål (5130)
 - LN - Naturvern (5300)
- 6. Bruk og vern av sjø og vassdrag, m. tilh. strandsoner**
- VKA - Kombinerte formål sjø og vassdrag (6800)

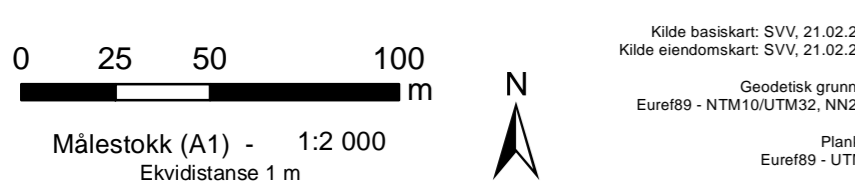
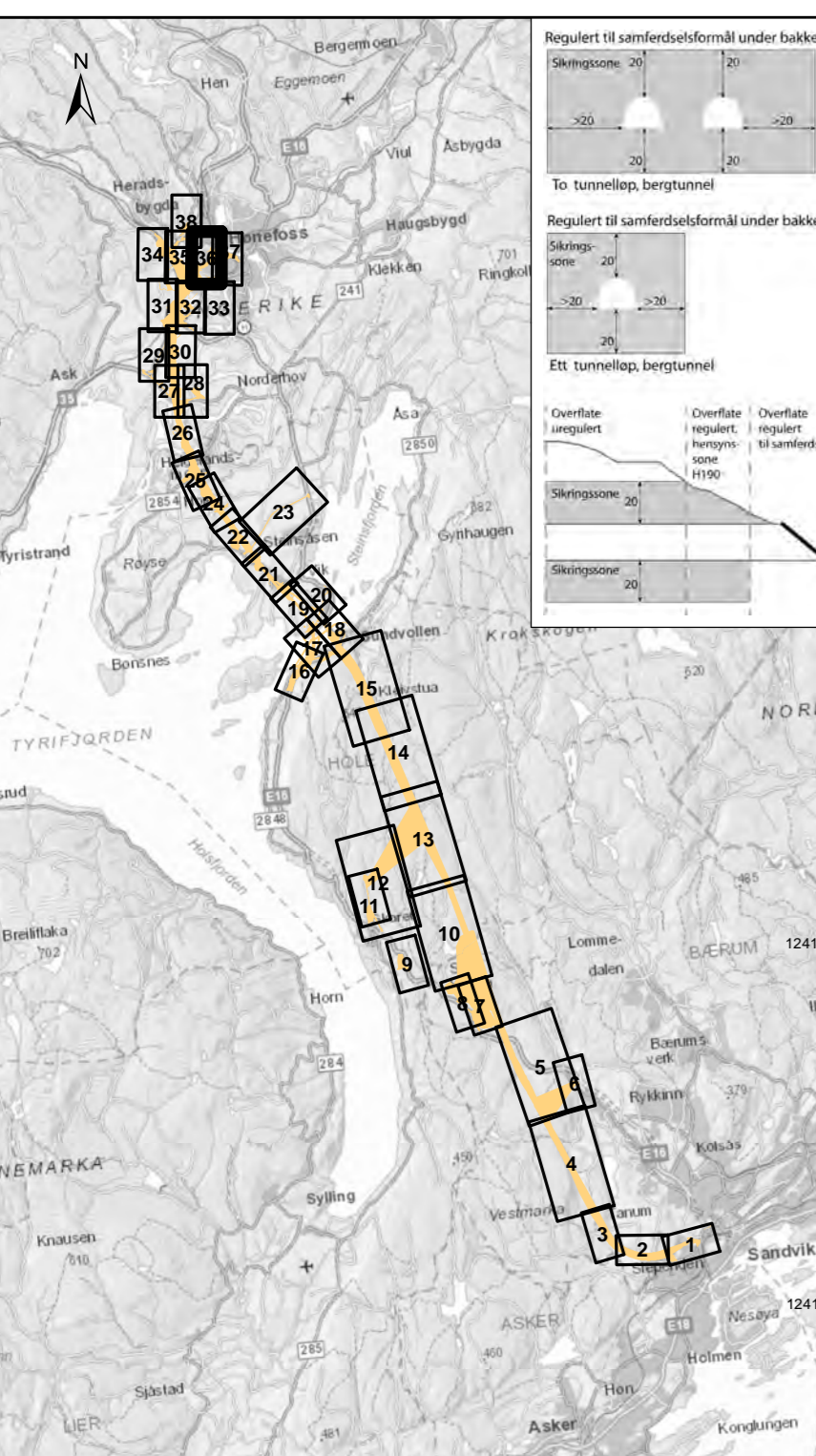
- PBL § 12-6 HENSYNSSONER**
- a. Sikrings-, støy og faresone**
- H140 - Frisiktsone
 - H190 - Andre sikringssoner
 - H370 - Høyspenning
- c. Sone med særlige angitte hensyn**
- H560 - Bevaring naturmiljø
 - H570 - Bevaring kulturmiljø
- d. Båndleggingssone**
- H720 - Båndlegging naturmangfoldloven
 - H730 - Båndlegging kulturmiljøloven

- PBL § 12-7 BESTEMMELSESMÅL**
- Bestemmelsesnummer
- #11 - #41 Særskilte bestemmelser (2)
 - #110 - #162 Kulturminner som søkes frigitt (6)
 - #1 - #6 Midlertidige anlegg- og riggområder (91)

- JURIDISKE LINJER OG SYMBOLER**
- Planens avgrensning
 - Formålsgrense
 - Hensynssonegrense
 - Bestemmelsesgrense
 - Byggegrense (1211)
 - Bebyggelse som forutsettes fjernet (1215)
 - Friskiltlinje (1222)
 - Regulert støyskjerm (1227)
 - Sikringsgjerdet-viltgjerdet (1235)
 - Stenging av avkjørsel (1241)
 - Avkjørsel (1242)

- ILLUSTRASJONSLINJER OG -SYMBOLER**
- Teigsgrense

Hensynssoner fare - ras og skred samt flom; se kartserie 2



Kilde basiskart: SVV 31.02.2019
Kilde eierskildkart: SVV 21.02.2019

Geodetisk grunnlag: EURE99 - NTM10/UTM32, NZ2000

Planark: EURE99 - UTM32

Forslagsstiller:
Bane NOR og Statens vegvesen

Doknr. FRE-00-X-26236 Kartserie 1 av 2

REGULERINGSPLAN med bestemmelser
Fellesprosjektet Ringeriksbanen og E16 Høgkastet-Hønefoss
Vert.nivå 2, kartutsnitt 36 av 38 - Storskjeringa

SAKSBEHANDLING I.F.L.G. PLAN- OG BYGNINGSLOVEN	SAK.NR	DATO	SIGN
Ansøner / oppstartsvare		07.10.16	KS
1. gangs behandling / Bane NOR / SVV sin utredningsvevshet, if. PBL § 3-7, 3. ledd		13.04.18	KS
Offentlig ettersyn fra 19.04.2018 til 24.06.2018			KS
Offentlig ettersyn av revisor/ettersyn fra 16.11.2018 til 22.01.2019			KS
Vedtak Kommunal- og moderniseringsdepartementet	15-4447	27.03.20	KS
Kommisjonen	202003402	05.05.20	KS

Kommunal- og moderniseringsdepartementet

Rev. nr.: 05A

Intern: v8a

Dato: 01.03.19

Rev. dato:

BANE NOR

Statens vegvesen

- PBL § 12-5 AREALFORMÅL**
- 1. Bebyggelse og anlegg**
- BA - Bebyggelse og anlegg (1001)
 - B - Boligbebyggelse (1110)
 - BS - Sentrumsformål (1130)
 - BOP - Offentlig eller privat tjenesteyting (1160)
 - BBH - Barnehage (1161)
 - BFL - Forsamlingslokale (1165)
 - BSM - Steinbrudd og massetek (1201)
 - BN - Næringsvirksomhet (1300)
 - BV - Bensinstasjon, serviceanlegg (1360)
 - BIA - Idrettsanlegg (1400)
 - BE - Energianlegg (1510)
 - BVA - Vann- og avløpsanlegg (1540)
 - BRE - Renovasjonsanlegg (1550)
 - BLK - Lekeplass (1610)
 - BAA - Særskilt bebyggelse og anlegg kombinert med landbruk (1900)
- 2. Samferdselsanlegg og teknisk infrastruktur**
- S - Samferdselsanlegg, teknisk infrastruktur (2001)
 - SV - Veg (2010)
 - SKV - Kjøreveg (2011)
 - SGS - Gang- sykkelveg (2015)
 - SVT - Annen veggrunn, teknisk (2018)
 - SVG - Annen veggrunn, grøntareal (2019)
 - SB - Bane (2020)
 - STJ - Trase - Jembane (2021)
 - SBT - Annen banegrunn, teknisk (2028)
 - SBG - Annen banegrunn, grøntareal (2029)
 - SKH - Kollektivholdklass (2073)
 - SPI - Pendler-, innfartsparkering (2074)
 - SPP - Parkeringsplasser (2082)
 - SAA - Samferdsel kombinert med vegservice (2900)
- 3. Grønnstruktur**
- GN - Naturområde - grønnstruktur (3020)
 - GT - Turvei (3031)
 - GF - Friområde
 - GV - Vegetasjonsskjerm (3060)
- 4. Forsvaret**
- M - Forsvaret (4001)
- 5. LNF**
- L - Landbruk, natur- og friluftsmål (5100)
 - LNA - Naturformål av LNF (5120)
 - LF - Friluftsmål (5130)
 - LN - Naturvern (5300)
- 6. Bruk og vern av sjø og vassdrag, m. tilh. strandsone**
- VKA - Kombinerte formål sjø og vassdrag (6800)

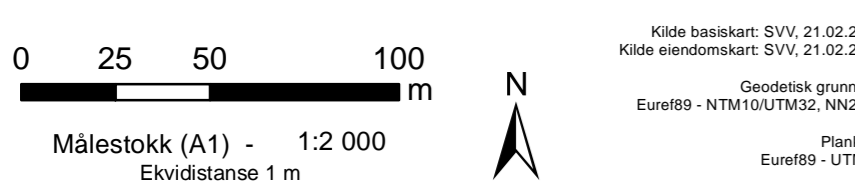
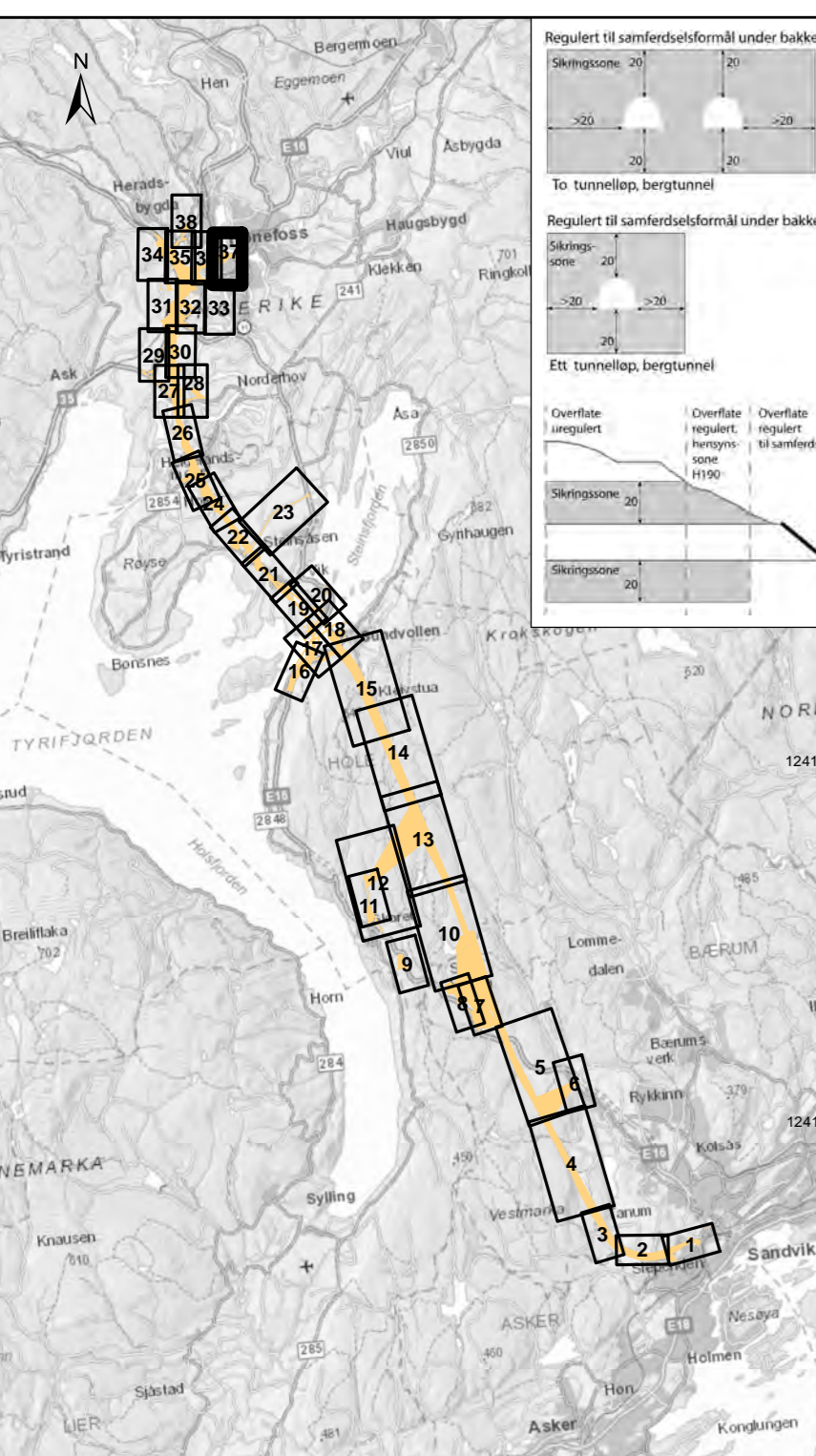
- PBL § 12-6 HENSYNSSONER**
- a. Sikrings-, støy og faresone**
- H140 - Frisiktsone
 - H190 - Andre sikringssoner
 - H370 - Høyspenning
- c. Sone med særlige angitte hensyn**
- H560 - Bevaring naturmiljø
 - H570 - Bevaring kulturmiljø
- d. Båndleggingssone**
- H720 - Båndlegging naturmangfoldloven
 - H730 - Båndlegging kulturmiljøloven
- PBL § 12-7 BESTEMMELSESMÅLER**
- Bestemmelsehjemmel
- #11 - #41 Særskilte bestemmelser (2)
 - #110 - #162 Kulturminner som søkes frigitt (6)
 - #1 - #6 Midlertidige anlegg- og riggområder (91)

- JURIDISKE LINJER OG SYMBOLER**
- Planens avgrensning
 - Formålsgrense
 - Hensynsgrense
 - Bestemmelsegrense
 - Byggegrense (1211)
 - Bebyggelse som forutsettes fjernet (1215)
 - Friskiltlinje (1222)
 - Regulert støyskjerm (1227)
 - Sikringsgjerdet-viltgjerdet (1235)
 - Stenging av avkjørsel (1241)
 - Avkjørsel (1242)

ILLUSTRASJONSLINJER OG -SYMBOLER

- Teigrensne

Hensynssoner fare - ras og skred samt flom; se kartserie 2



Kilde basert på: SVV 31.02.2019
Kilde eendørskart: SVV 21.02.2019

Geodetisk grunnlag:
Eurefer - NTM10UTM32, NN2000
Punkter: Eurefer - UTM32

Forslagsstiller: Bane NOR og Statens vegvesen
Doknr. FRE-00-X-26237 Kartserie 1 av 2

Rev. nr.:	05A
Intern v8a:	
Dato:	01.03.19
Rev. dato:	

SAKSBEHANDLING I.F.L.G. PLAN- OG BYGNINGSLOVEN	SAK-NR	DATO	SIGN
Ansøker / oppstartsvare		07.10.16	KS
1. gangs behandling / Bane NOR / SVV sin utredningsfase, if. PBL § 7.3.3. ledd		13.04.18	KS
Offentlig ettersyn fra 19.04.2018 til 24.06.2018			KS
Offentlig ettersyn av revisor utredningsfase fra 16.11.2018 til 22.01.2019			KS
Vedtak Kommunal- og moderniseringsdepartementet	15/447	27.03.20	KS
Kommunestyre	20/2003402	05.05.20	KS

Kommunal- og moderniseringsdepartementet

- PBL § 12-5 AREALFORMÅL**
- 1. Bebyggelse og anlegg**
- BA - Bebyggelse og anlegg (1001)
 - B - Boligbebyggelse (1110)
 - BS - Sentrumformål (1130)
 - BOP - Offentlig eller privat tjenesteyting (1160)
 - BBH - Barnehage (1161)
 - BFL - Forsamlingslokale (1165)
 - BSM - Steinbrudd og massetak (1201)
 - BN - Næringsvirksomhet (1300)
 - BV - Bensinstasjon, serviceanlegg (1360)
 - BIA - Idrettsanlegg (1400)
 - BE - Energianlegg (1510)
 - BVA - Vann- og avløpsanlegg (1540)
 - BRE - Renovasjonsanlegg (1550)
 - BLK - Lekeplass (1610)
 - BAA - Særskilt bebyggelse og anlegg kombinert med landbruk (1900)
- 2. Samferdselsanlegg og teknisk infrastruktur**
- S - Samferdselsanlegg, teknisk infrastruktur (2001)
 - SV - Veg (2010)
 - SKV - Kjøreveg (2011)
 - SGS - Gang- sykkelveg (2015)
 - SVT - Annen veggrunn, teknisk (2018)
 - SVG - Annen veggrunn, grøntareal (2019)
 - SB - Bane (2020)
 - STJ - Trase - Jembane (2021)
 - SBT - Annen banegrunn, teknisk (2028)
 - SBG - Annen banegrunn, grøntareal (2029)
 - SKH - Kollektivholdeplass (2073)
 - SPI - Pendler-, innfartsparkering (2074)
 - SPP - Parkeringsplasser (2082)
 - SAA - Samferdsel kombinert med vegservice (2900)
- 3. Grønnstruktur**
- GN - Naturområde - grønnstruktur (3020)
 - GT - Turvei (3031)
 - GF - Friområde
 - GV - Vegetasjonsskjerm (3060)
- 4. Forsvaret**
- M - Forsvaret (4001)
- 5. LNF**
- L - Landbruk, natur- og friluftsmål (5100)
 - LNA - Naturformål av LNF (5120)
 - LF - Friluftsmål (5130)
 - LN - Naturvern (5300)
- 6. Bruk og vern av sjø og vassdrag, m. tilh. strandsone**
- VKA - Kombinerte formål sjø og vassdrag (6800)

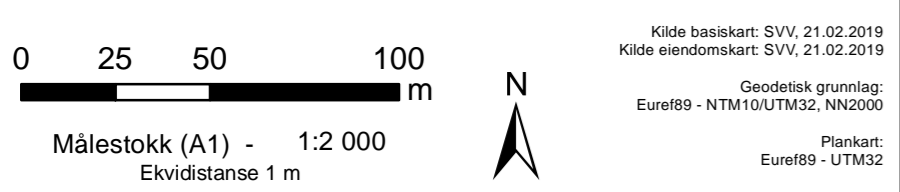
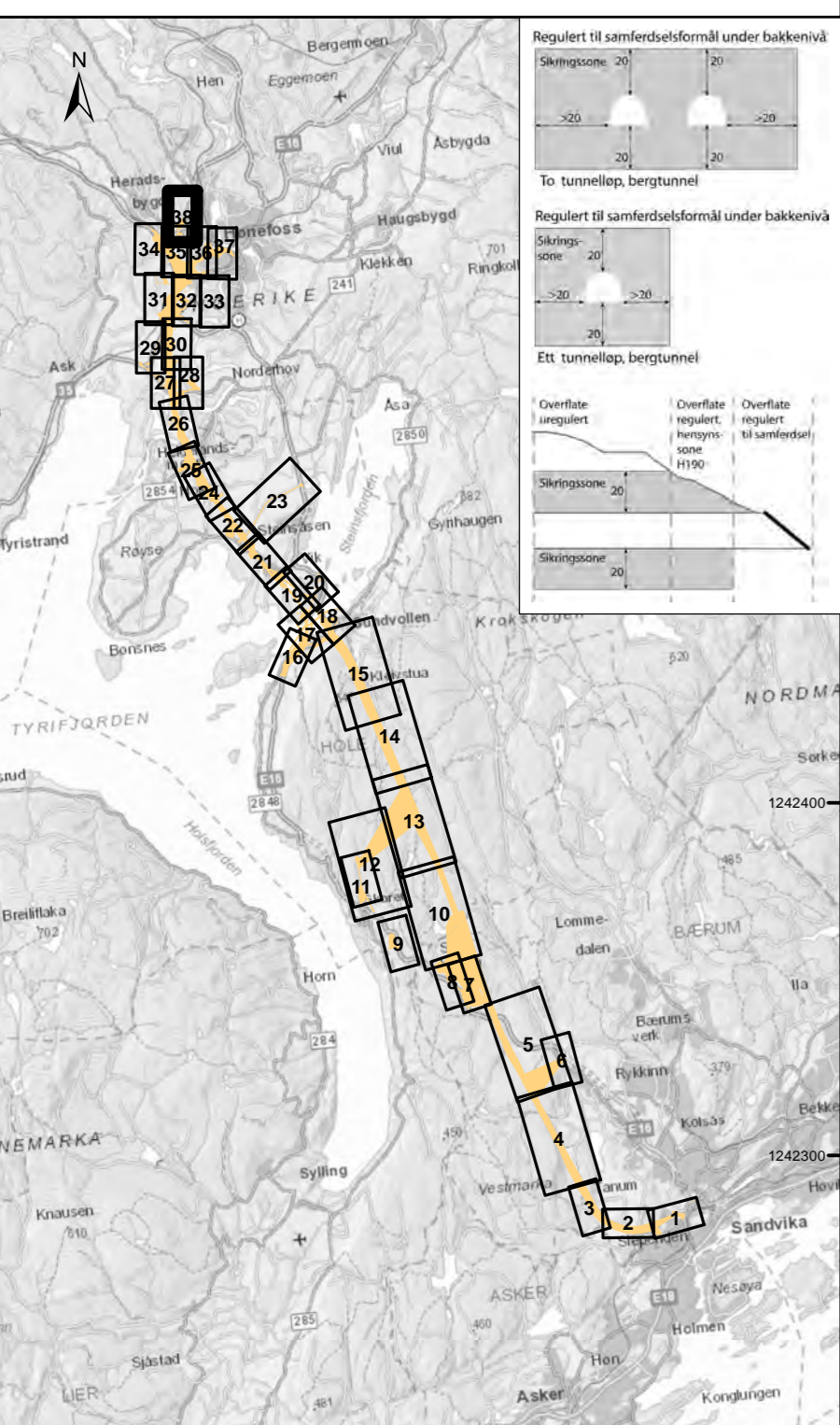
- PBL § 12-6 HENSYNSSONER**
- a. Sikrings-, støy og faresone**
- H140 - Frisiktsone
 - H190 - Andre sikringssoner
 - H370 - Høyspenning
- c. Sone med særlige angitte hensyn**
- H560 - Bevaring naturmiljø
 - H570 - Bevaring kulturmiljø
- d. Båndleggingssone**
- H720 - Båndlegging naturmangfoldloven
 - H730 - Båndlegging kulturmiljøloven

- PBL § 12-7 BESTEMMELSESMÅL**
- Bestemmelsehjemmel
- #11 - #41 Særskilte bestemmelser (2)
 - #110 - #162 Kulturminner som søkes frigitt (6)
 - #1 - #6 Midlertidige anlegg- og riggområder (91)

- JURIDISKE LINJER OG SYMBOLER**
- Planens avgrensning
 - Formålsgrense
 - Hensynsonergrense
 - Bestemmelsegrense
 - Byggegrense (1211)
 - Bebyggelse som forutsettes fjernet (1215)
 - Friskitlinje (1222)
 - Regulert støyskjerm (1227)
 - Sikringsgjerd-viltgjerd (1235)
 - Stenging av avkjørsel (1241)
 - Avkjørsel (1242)

- ILLUSTRASJONSLINJER OG -SYMBOLER**
- Teiggrense

Hensynssoner fare - ras og skred samt flom; se kartserie 2



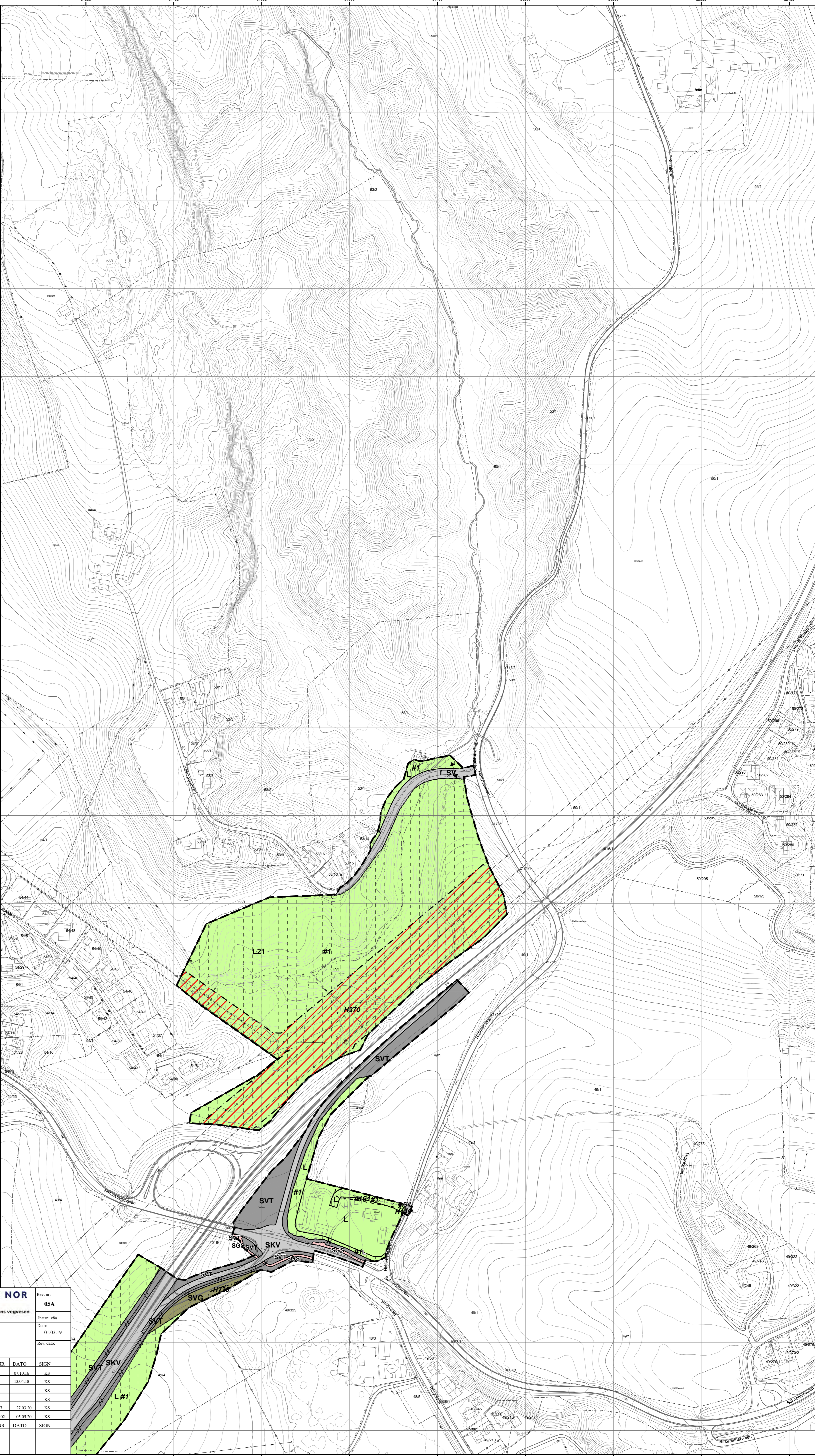
Kilde basiskart: SVV 31.02.2019
Kilde eendomskart: SVV 21.02.2019
Geodetisk grunnlag: EURE99 - NTM10/UTM32, NN2000
Planark: EURE99 - UTM32

Forslagsstiller:
Bane NOR og Statens vegvesen
Doknr. FRE-00-X-26238 Kartserie 1 av 2

REGULERINGSPLAN med bestemmelser
Fellesprosjektet Ringeriksbanen og E16 Høgkastet-Hønefoss
Vert.nivå 2, kartutsnitt 38 av 38 - Hallumsdalen

SAKSBEHANDLING I.F.L.G. PLAN- OG BYGNINGSLOVEN	SAK.NR	DATO	SIGN
Ansøker / oppstartsvare		07.10.16	KS
1. gangs behandling / Bane NOR / SVV sin utredningsvevshak, if. PBL §3.7, 3. ledd		13.04.18	KS
Offentlig ettersyn fra 19.04.2018 til 24.06.2018			KS
Offentlig ettersyn av revisjonen/planforslag fra 16.11.2018 til 22.01.2019			KS
Vedtak Kommunal- og moderniseringsdepartementet	15/4447	27.03.20	KS
Kommisjonen	202003402	05.05.20	KS

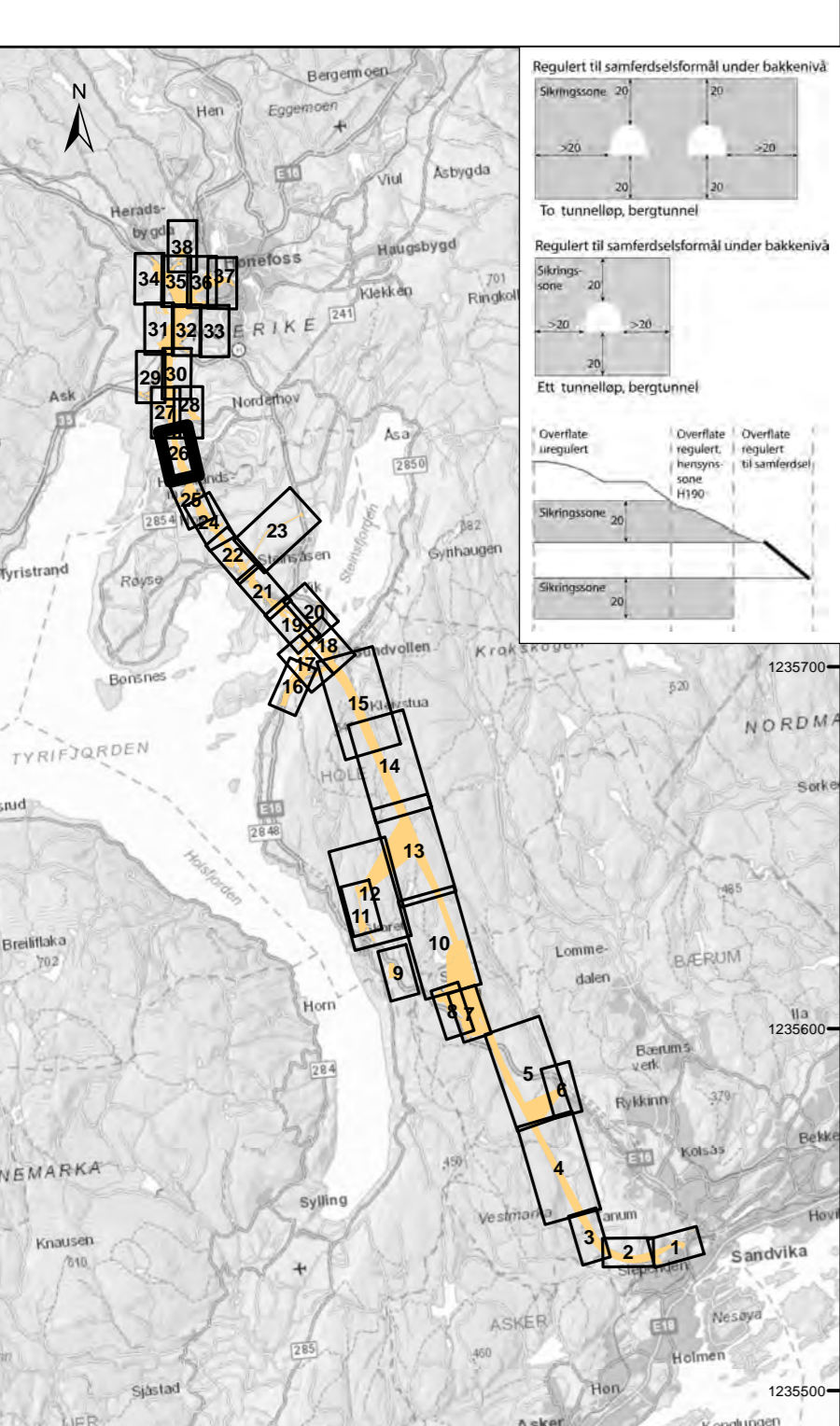
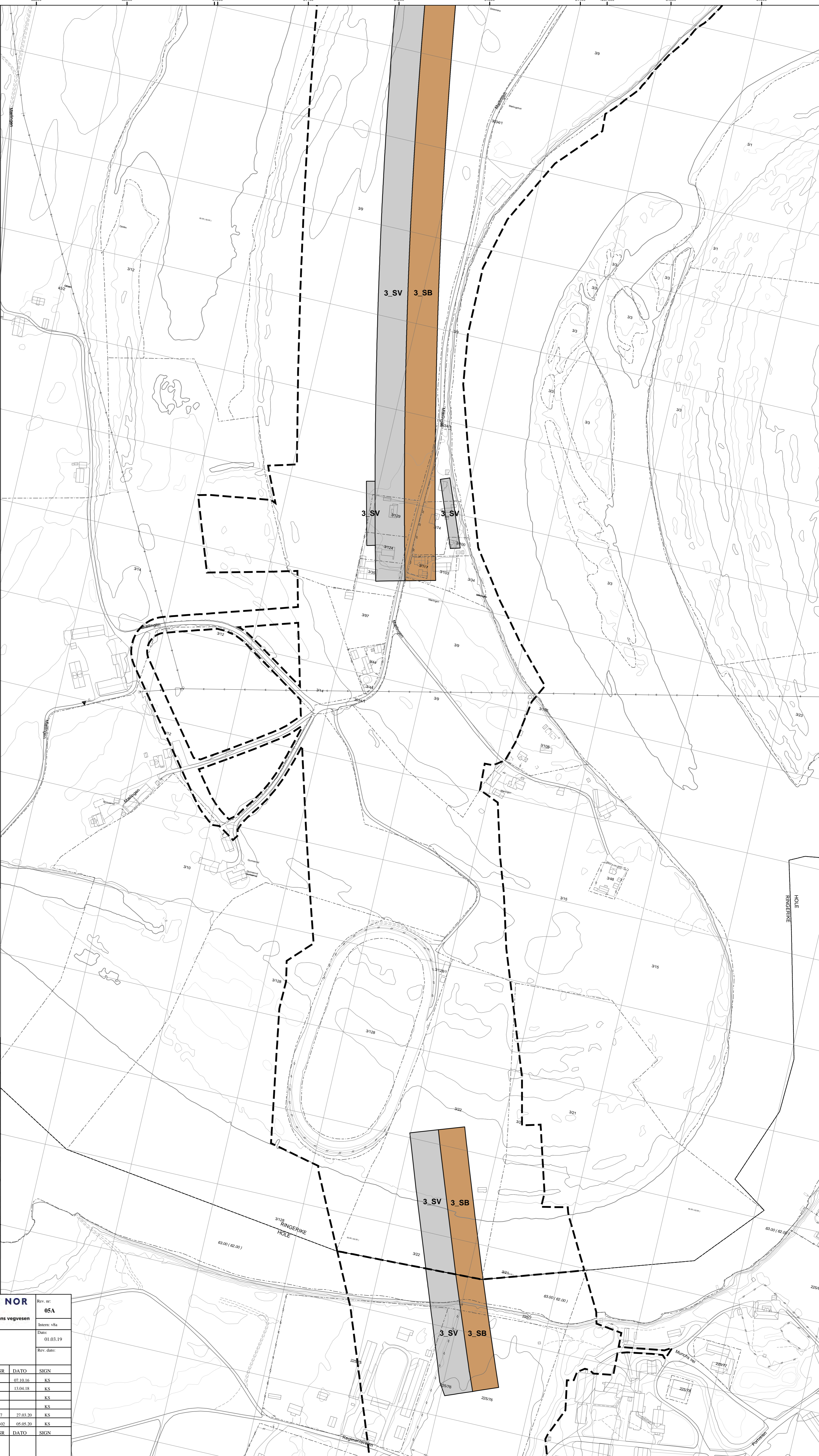
Kommunal- og moderniseringsdepartementet



- PBL § 12-5 AREALFORMÅL
2. Samferdselsanlegg og teknisk infrastruktur
- SV - Veg (2010)
 - SGS - Gang- sykkelveg (2015)
 - SB - Bane (2020)
3. Grønnstruktur
- GT - Turvei (3031)

- JURIDISKE LINJER OG SYMBOLER
- Planens avgrensning
 - Formålsgrense

- ILLUSTRASJONSLINJER OG -SYMBOLER
- Teiggrense



0 25 50 100 m

Målestokk (A1) - 1:2 000

Ekvidistanse 1 m

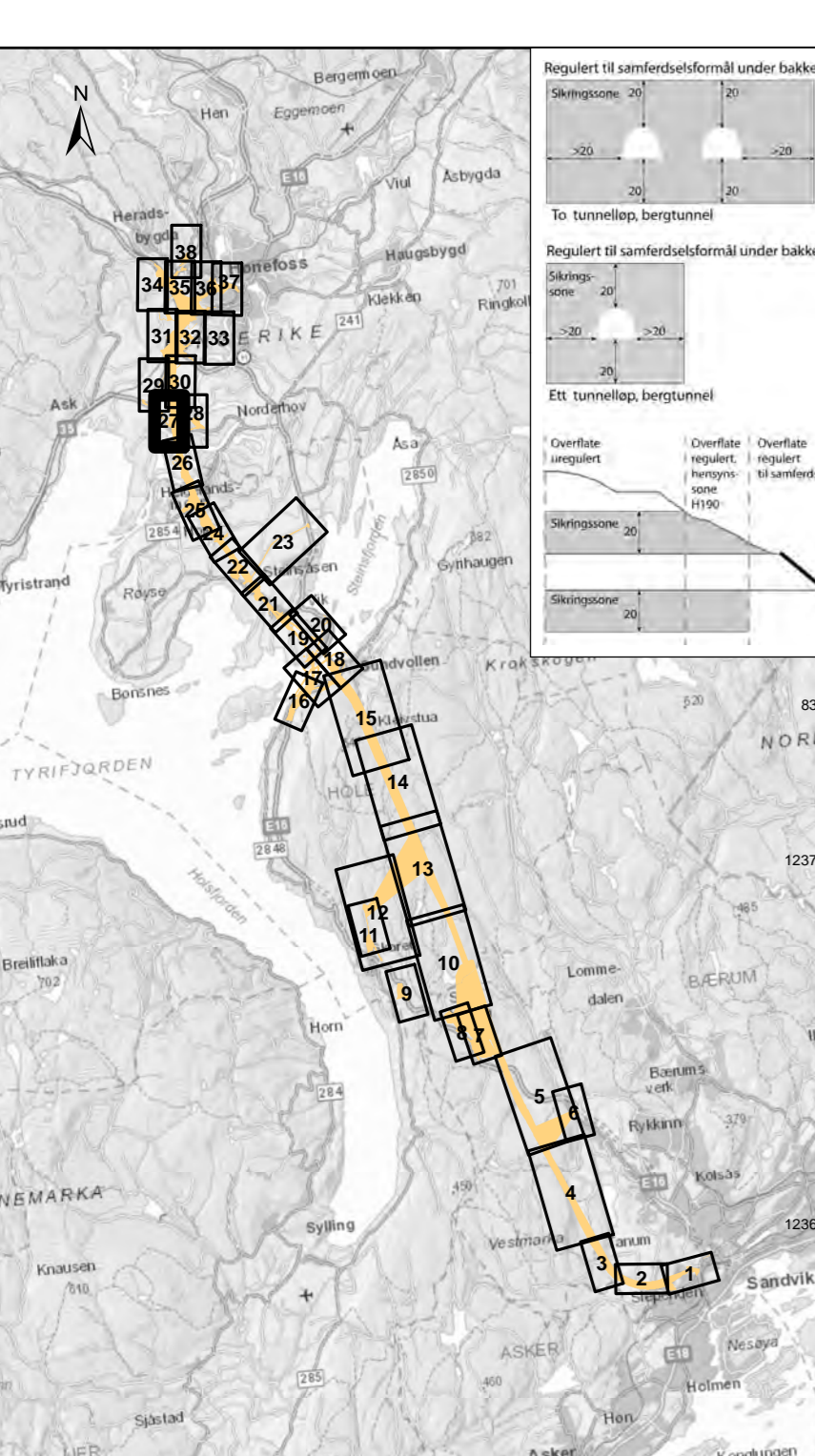
Forslagsstiller: BANE NOR Bane NOR og Statens vegvesen		Rev. nr: 05A
Doknr. FRE-00-X-26326 Kartserie 1 av 2		Intern: v8a
REGULERINGSPLAN med bestemmelser Fellesprosjektet Ringeriksbanen og E16 Høgstet-Hønefoss Vert.nivå 3, kartutsnitt 26 av 38 - Mælingen		Dato: 01.03.19
SAKSBEHANDLING IFLG. PLAN- OG BYGNINGSLOVEN		Rev. dato:
Ansøker / oppstartsvare	SAK.NR.	DATO
1. gangs behandling / KMD sin utlegningsvedtak, jf. PBL §3-7, 3. ledd		
Offentlig ettersyn fra 19.04.2018 til 24.06.2018		
Offentlig ettersyn av revisjonen/ettersyn fra 16.11.2018 til 22.01.2019		
Vedtatt Kommunal- og moderniseringsdepartementet	15/4447	27.03.20
Kommisjonen	202003402	05.05.20
ARK.NR.	SAK.NR.	DATO

Kommunal- og moderniseringsdepartementet

- PBL § 12-5 AREALFORMÅL
2. Samferdselsanlegg og teknisk infrastruktur
- SV - Veg (2010)
 - SGS - Gang- sykkelveg (2015)
 - SB - Bane (2020)
3. Grønnstruktur
- GT - Turvei (3031)

- JURIDISKE LINJER OG SYMBOLER
- Planens avgrensning
 - Formålsgrense

- ILLUSTRASJONSLINJER OG -SYMBOLER
- Teiggrense



Kilde basiskart: SVV 31.02.2019
Kilde eierskapskart: SVV 21.02.2019

Geodetisk grunnlag: Euro99 - NTM10/UTM32, NN2000

Planark: EURE99 - UTM32

Forslagsgiver: Bane NOR og Statens vegvesen

Doknr. FRE-00-X-26327 Kartserie 1 av 2

REGULERINGSPLAN med bestemmelser
Fellesprosjektet Ringeriksbanen og E16 Høgkastet-Hønefoss
Vert.nivå 3, kartutsnitt 27 av 38 - Snyta

SAKSBEHANDLING IFLG. PLAN- OG BYGNINGSLOVEN	SAK.NR	DATO	SIGN
Ansøner / oppstartsvare		07.10.16	KS
1. gangs behandling / KMD sin utleggingsvedtak, jf. PBL §3-7, 3. ledd		13.04.18	KS
Offentlig ettersyn fra 19.04.2018 til 24.06.2018			KS
Offentlig ettersyn av revisorutvalget fra 16.11.2018 til 22.01.2019			KS
Vedtak Kommunal- og moderniseringsdepartementet	15/4447	27.03.20	KS
Kommisjonen	2020/3402	05.05.20	KS

Kommunal- og moderniseringsdepartementet

Rev. nr: 05A

Intern: v8a

Dato: 01.03.19

Rev. dato:

PBL § 12-5 AREALFORMÅL

2. Samferdselsanlegg og teknisk infrastruktur

- SV - Veg (2010)
- SGS - Gang- sykkelveg (2015)
- SB - Bane (2020)

3. Grønnstruktur

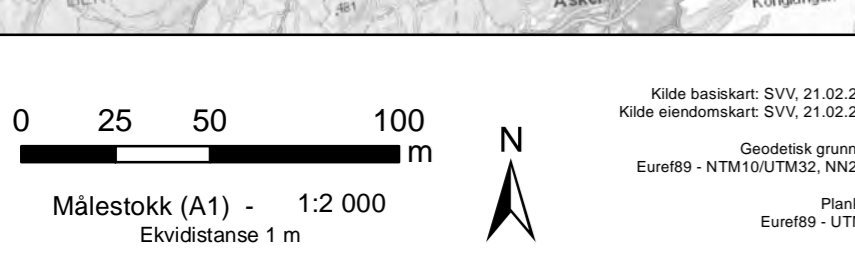
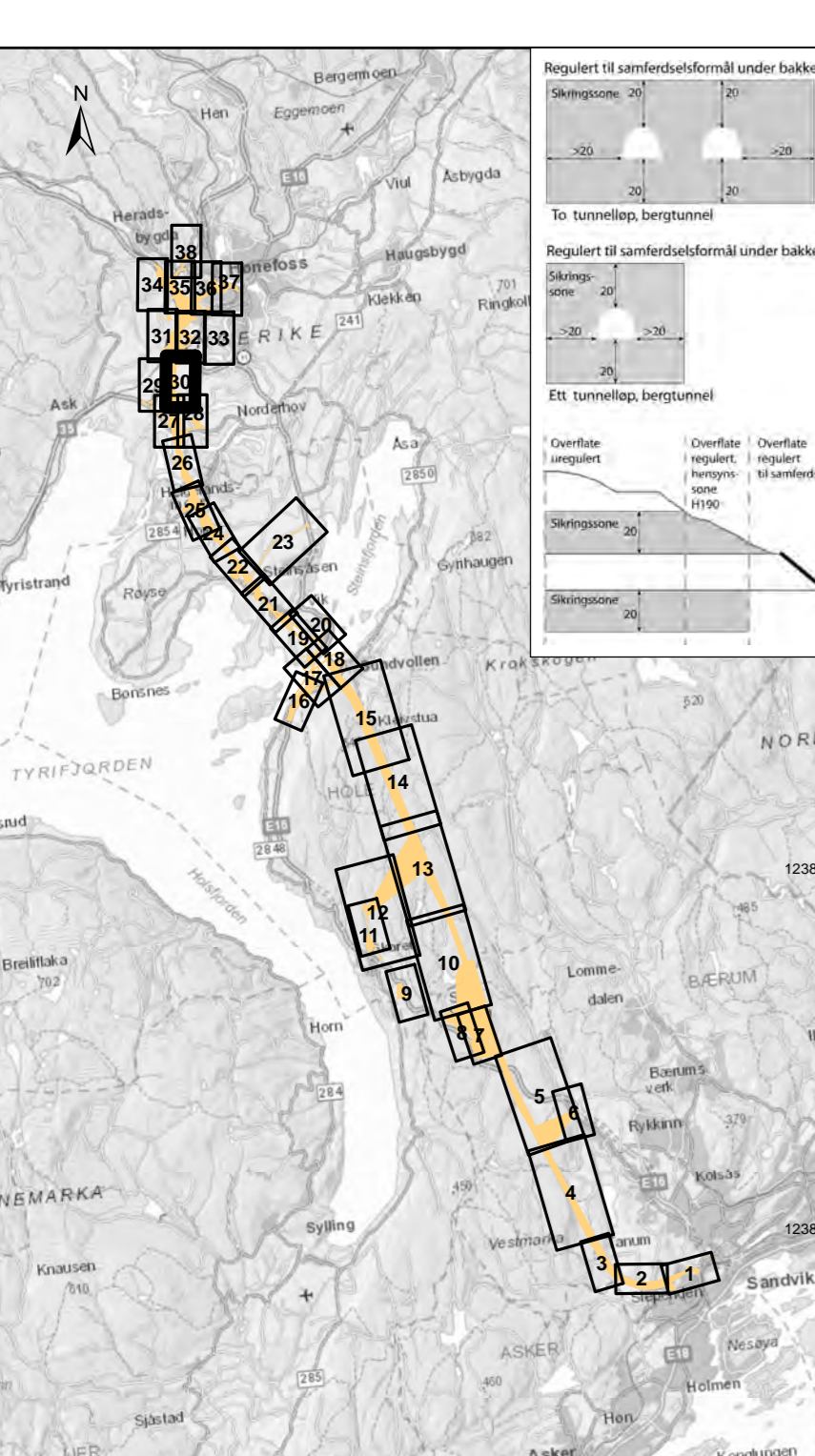
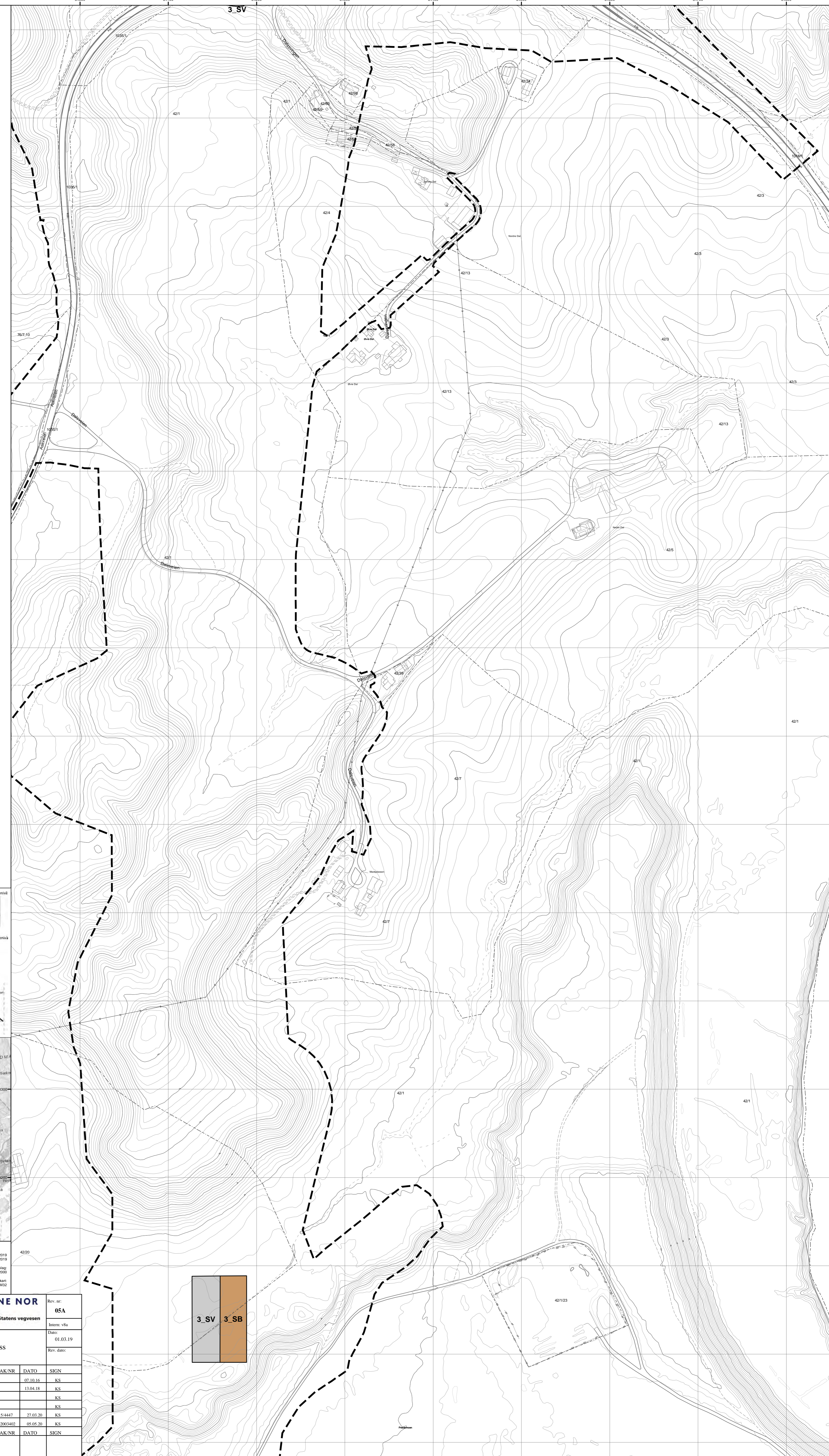
- GT - Turvei (3031)

JURIDISKE LINJER OG SYMBOLER

- Planens avgrensning
- Formålsgrense

ILLUSTRASJONSLINJER OG -SYMBOLER

- Teiggrense



Kilde basiskart: SVV 31.02.2019
Kilde eierskizze: SVV 21.02.2019

Geodetisk grunnlag: Eurefer - NTM10/UTM32, NN2000

Planark: Eurefer - UTM32

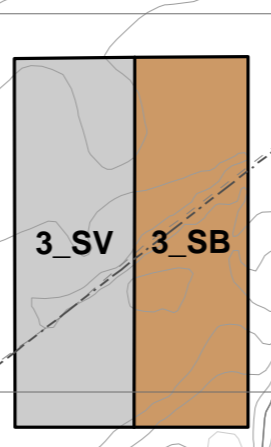
Rev. nr.: 05A
Intern: v8a
Date: 01.03.19
Rev. dato:

Forlagsstiller:
Bane NOR og Statens vegvesen
Doknr. FRE-00-X-26330 Kartserie 1 av 2

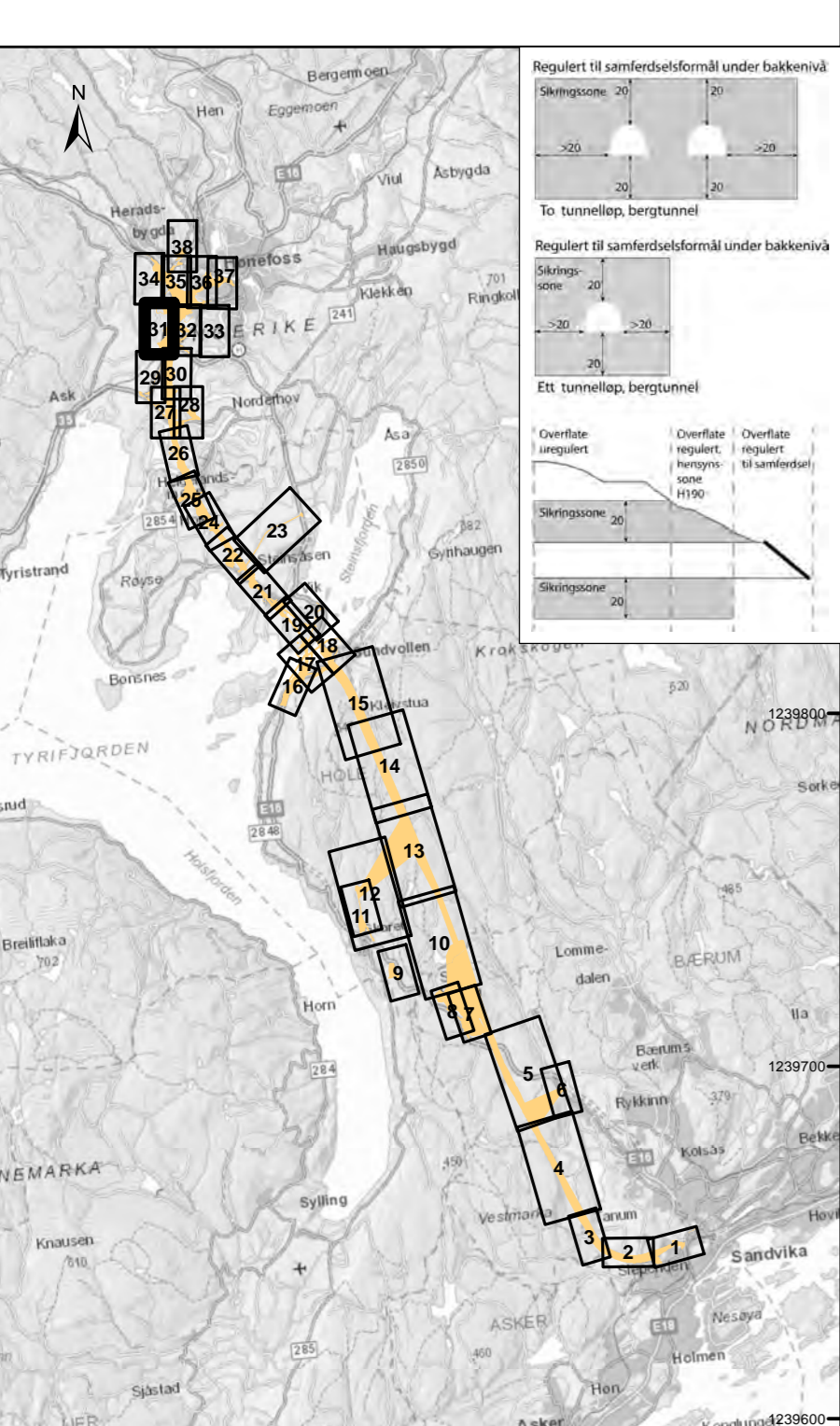
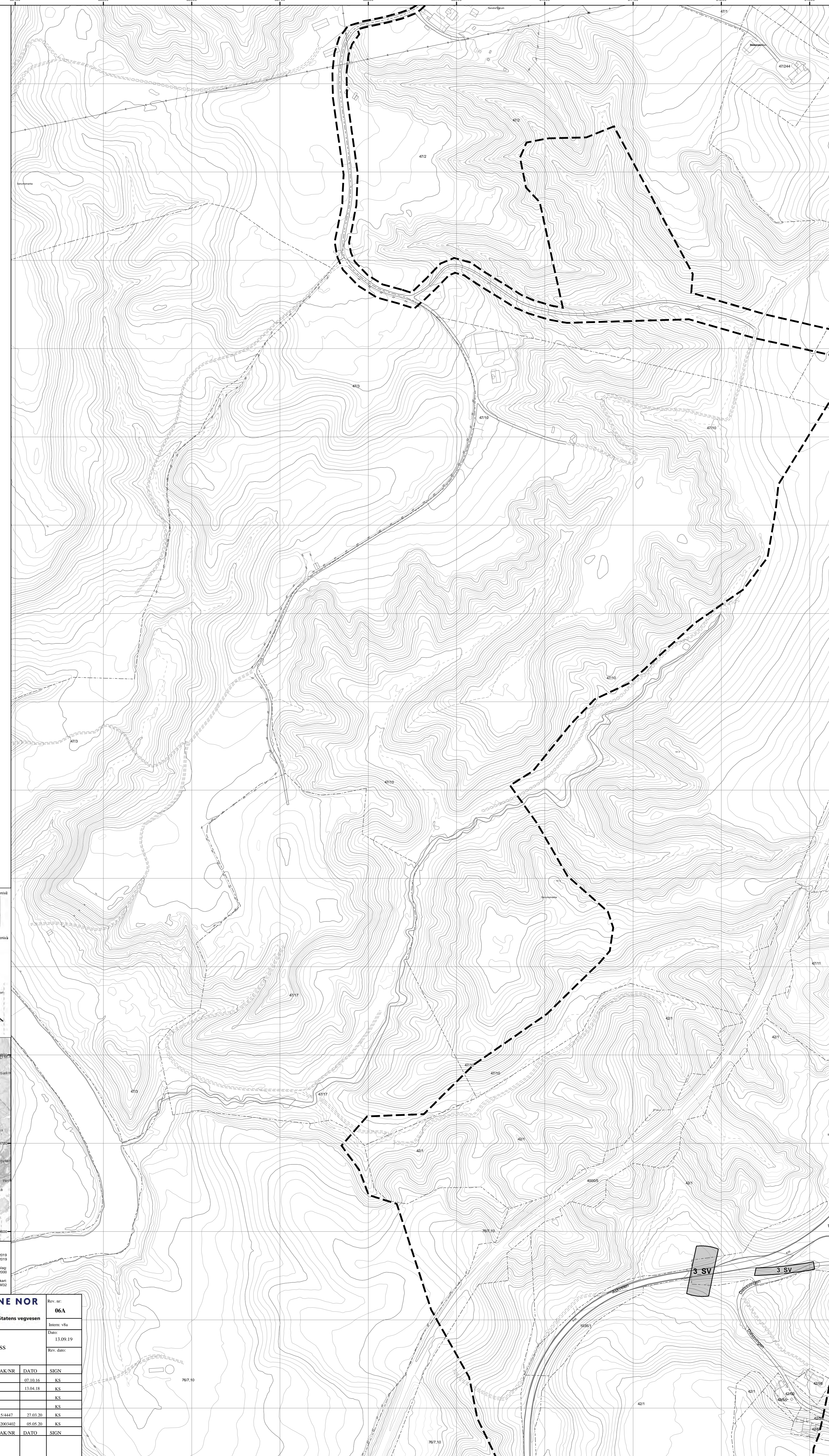
BANE NOR
Statens vegvesen

REGULERINGSPLAN med bestemmelser
Fellesprosjektet Ringeriksbanen og E16 Høgkastet-Hønefoss
Vert.nivå 3, kartutsnitt 30 av 38 - Dal

SAKSBEHANDLING IFLG. PLAN- OG BYGNINGSLOVEN	SAK.NR	DATO	SIGN
Amnøse / oppstartsvare		07.10.16	KS
1. gangs behandling / KMD sin utlegingsvedtak, jf. PBL § 3-7, 3. ledd		13.04.18	KS
Offentlig ettersyn fra 19.04.2018 til 24.06.2018			KS
Offentlig ettersyn av revisjonen/utkast fra 16.11.2018 til 22.01.2019			KS
Vedtak Kommunal- og moderniseringsdepartementet	15-4447	27.03.20	KS
Kommisjonen	202003402	05.05.20	KS
Kommunal- og moderniseringsdepartementet	ARK.NR	SAK.NR	DATO
			SIGN



- PBL § 12-5 AREALFORMÅL
2. Samferdselsanlegg og teknisk infrastruktur
- SV - Veg (2010)
 - SGS - Gang- sykkelveg (2015)
 - SB - Bane (2020)
3. Grønnstruktur
- GT - Turvei (3031)
- JURIDISKE LINJER OG SYMBOLER
- Planens avgrensning
 - Formålsgrense
- ILLUSTRASJONSLINJER OG -SYMBOLER
- Teiggrense



0 25 50 100 m

Målestokk (A1) - 1:2 000

Ekvidistanse 1 m

Kilde basiskart: SVV 31.02.2019
Kilde eendomskart: SVV 21.02.2019

Geodetisk grunnlag: Eurefer - NTM10/UTM32, NN2000

Prosjekt: Eurefer - UTM32

Forslagsstiller:
Bane NOR og Statens vegvesen

Doknr. FRE-00-X-26331 Kartserie 1 av 2

BANE NOR
Statens vegvesen

Rev. nr.: 06A
Intern: v8a
Dato: 13.09.19
Rev. dato:

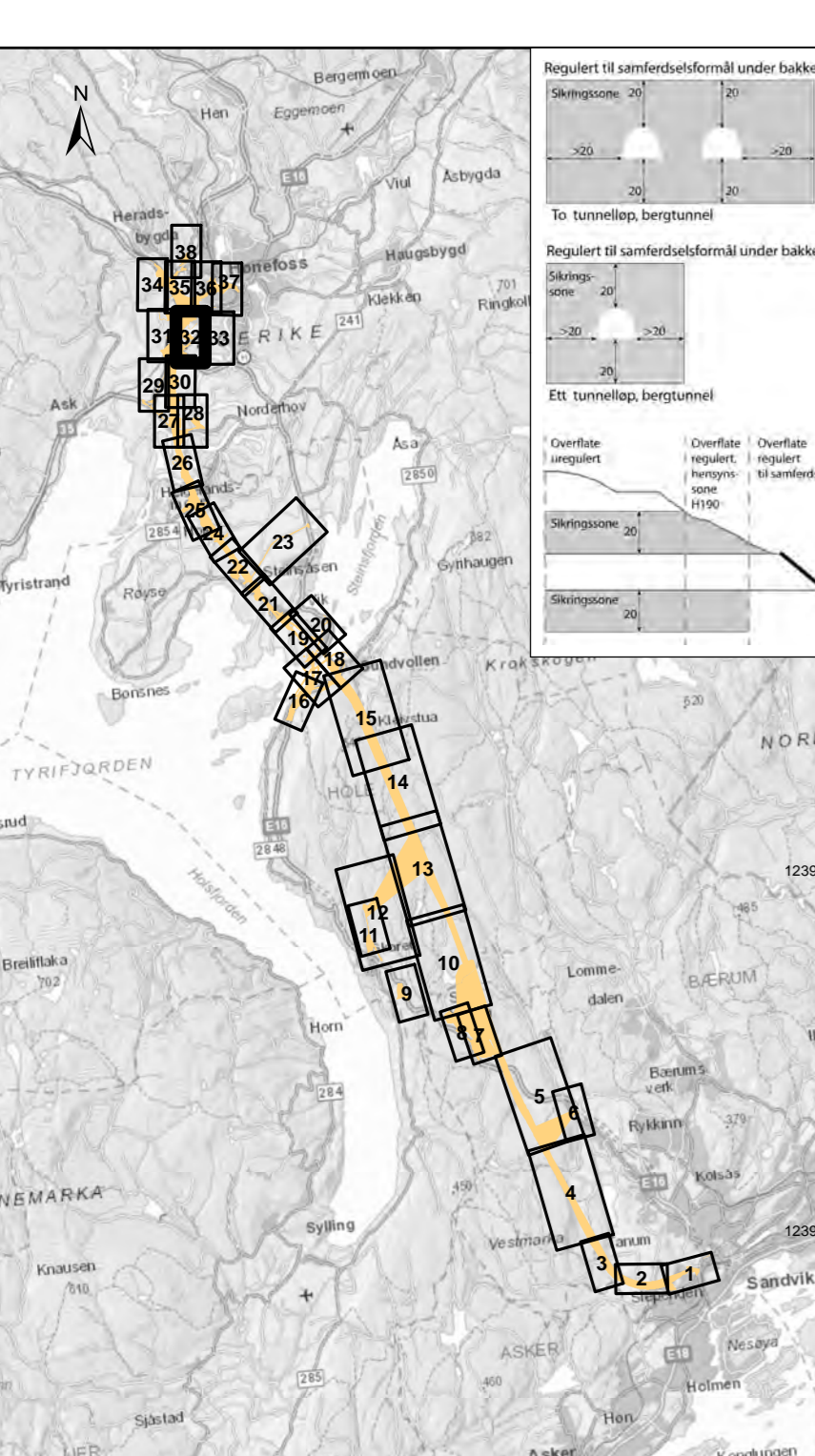
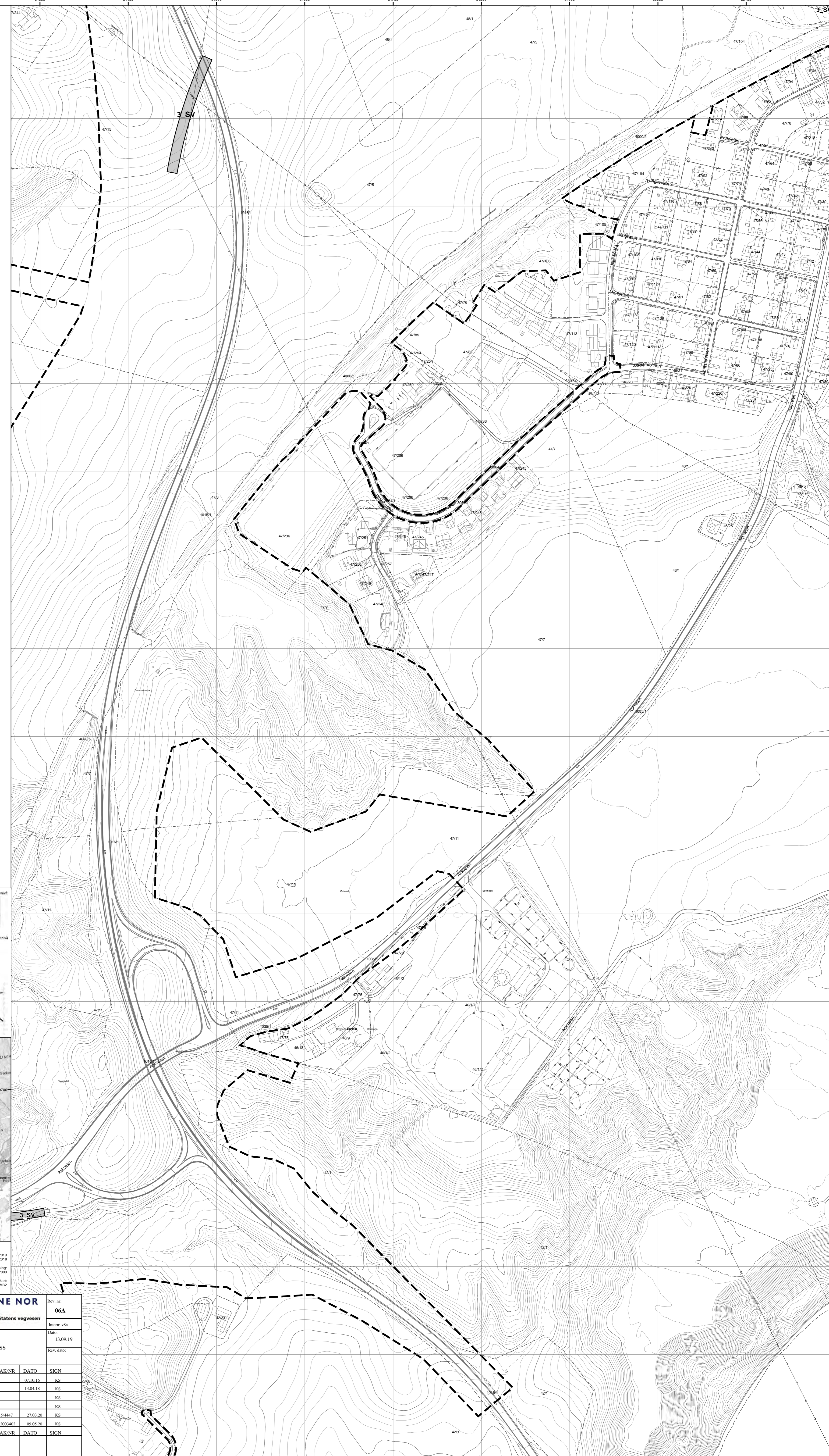
REGULERINGSPLAN med bestemmelser
Fellesprosjektet Ringeriksbanen og E16 Høgkastet-Hønefoss
Vert.nivå 3, kartutsnitt 31 av 38 - Sørumsmarka

SAKSBEHANDLING IFLG. PLAN- OG BYGNINGSLOVEN	SAK.NR	DATO	SIGN	
Ansøner / oppstartsvare		07.10.16	KS	
1. gangs behandling / KMD sin utleggingsvedtak, jf. PBL § 3-7, 3. ledd		13.04.18	KS	
Offentlig ettersyn fra 19.04.2018 til 24.06.2018			KS	
Offentlig ettersyn av revisjonen/ettersyn fra 16.11.2018 til 22.01.2019			KS	
Vedtak Kommunal- og moderniseringsdepartementet	15/4447	27.03.20	KS	
Kommisjonen	20/2003402	05.05.20	KS	
Kommunal- og moderniseringsdepartementet	ARK.NR	SAK.NR	DATO	SIGN

3 SV

3 SV

- PBL § 12-5 AREALFORMÅL
2. Samferdselsanlegg og teknisk infrastruktur
- SV - Veg (2010)
 - SGS - Gang- sykkelveg (2015)
 - SB - Bane (2020)
3. Grønnstruktur
- GT - Turvei (3031)
- JURIDISKE LINJER OG SYMBOLER
- Planens avgrensning
 - Formålsgrense
- ILLUSTRASJONSLINJER OG -SYMBOLER
- Teiggrense



Kilde basiskart: SVV 31.02.2019
 Kilde eierskizze: SVV 21.02.2019

Geodetisk grunnlag:
 EUREF99 - NTM10/UTM32, NN2000

Planark:
 EUREF99 - UTM32

Forlagsstiller:
 Bane NOR og Statens vegvesen

Doknr. FRE-00-X-26332 Kartserie 1 av 2

BANE NOR
 Statens vegvesen

Rev. nr.: 06A
 Intern: v8a
 Dato: 13.09.19
 Rev. dato:

REGULERINGSPLAN med bestemmelser
 Fellesprosjektet Ringeriksbanen og E16 Høgstet-Hønefoss
 Vert.nivå 3, kartutsnitt 32 av 38 - Tolpinnrud

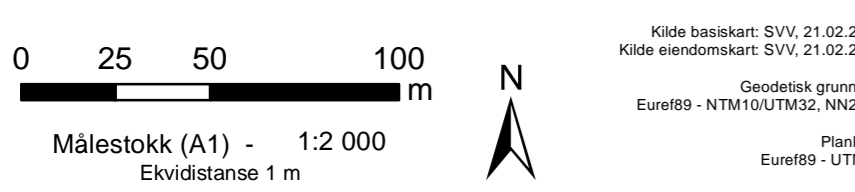
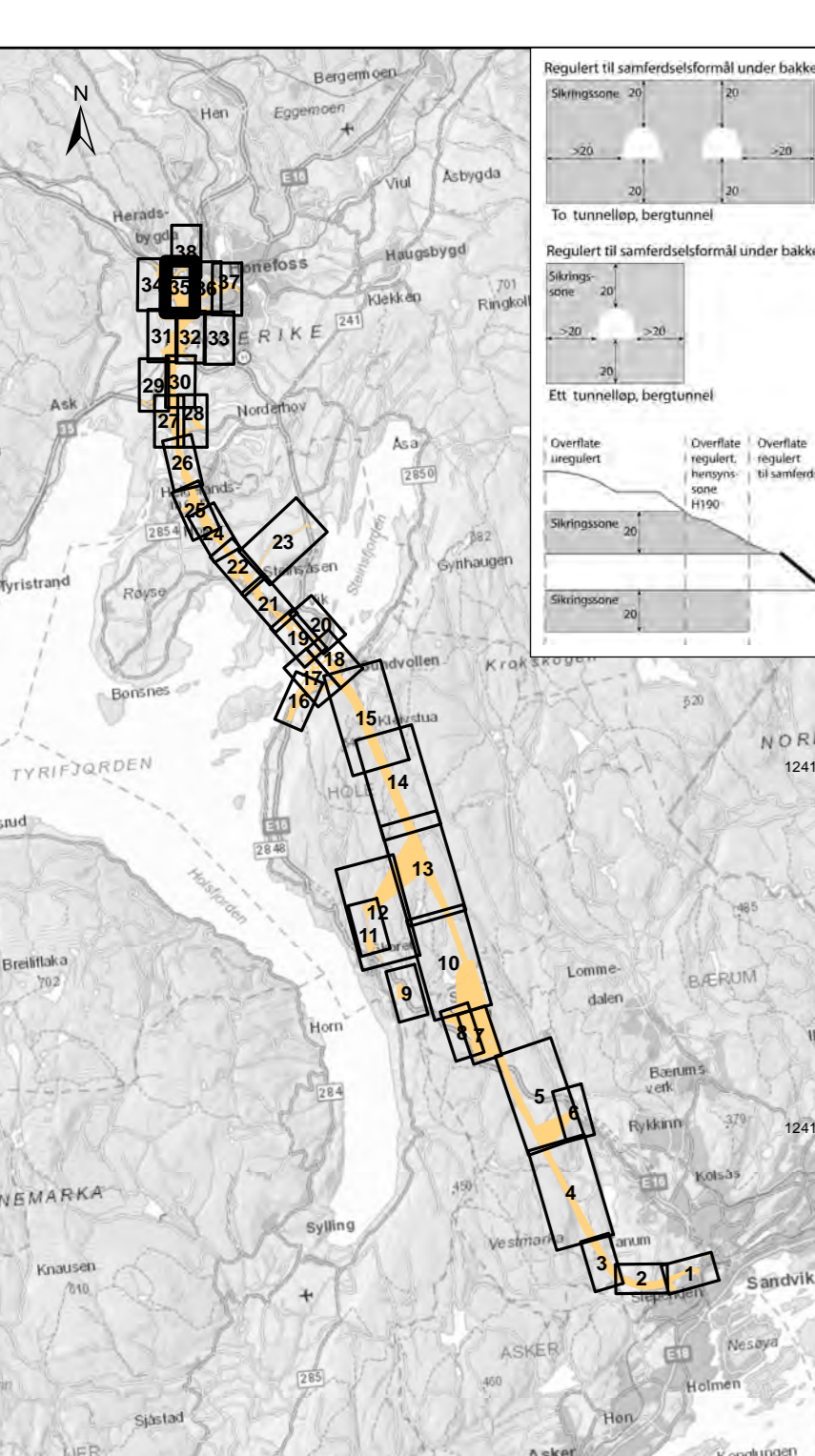
SAKSBEHANDLING IFLG. PLAN- OG BYGNINGSLOVEN	SAK.NR	DATO	SIGN
Amnøse / oppstartsvare		07.10.16	KS
1. gangs behandling / KMD sin utlegingsvedtak, jf. PBL § 3.7.3, ledd 1		13.04.18	KS
Offentlig ettersyn fra 19.04.2018 til 24.06.2018			KS
Offentlig ettersyn av revisjonen/planforslag fra 16.11.2018 til 22.01.2019			KS
Vedtak Kommunal- og moderniseringsdepartementet	15/4447	27.03.20	KS
Kommisjonen	202003402	05.05.20	KS

Kommunal- og moderniseringsdepartementet

- PBL § 12-5 AREALFORMÅL
2. Samferdselsanlegg og teknisk infrastruktur
- SV - Veg (2010)
 - SGS - Gang- sykkelveg (2015)
 - SB - Bane (2020)
3. Grønnstruktur
- GT - Turvei (3031)

- JURIDISKE LINJER OG SYMBOLER
- Planens avgrensning
 - Formålsgrense

- ILLUSTRASJONSLINJER OG -SYMBOLER
- Teiggrense



Kilde basiskart: SVV 31.02.2019
Kilde eierskarts: SVV 21.02.2019

Geodetisk grunnlag:
Eurefer - NTM10/UTM32, NN2000

Planarkiv:
Eurefer - UTM32

FORSLAGSSTILLER:
Bane NOR
Statens vegvesen

Doknr. FRE-00-X-26335 Kartserie 1 av 2

REGULERINGSPLAN med bestemmelser
Fellesprosjektet Ringeriksbanen og E16 Høgkastet-Hønefoss
Vert.nivå 3, kartutsnitt 35 av 38 - Veien

SAKSBEHANDLING IFLG. PLAN- OG BYGNINGSLOVEN	SAK.NR	DATO	SIGN
Amnøse / oppstartsvare		07.10.16	KS
1. gangs behandling / KMD sin utlegingsvedtak, jf. PBL § 3.7.3, ledd 1		13.04.18	KS
Offentlig ettersyn fra 19.04.2018 til 24.06.2018			KS
Offentlig ettersyn av revisor etter planloven fra 16.11.2018 til 22.01.2019			KS
Vedtak Kommunal- og moderniseringsdepartementet	15/4447	27.03.20	KS
Kommisjonen	202003402	05.05.20	KS

Kommunal- og moderniseringsdepartementet

Rev. nr.: 06A

Intern: v8a

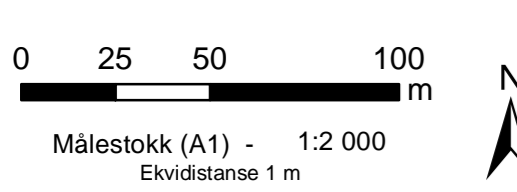
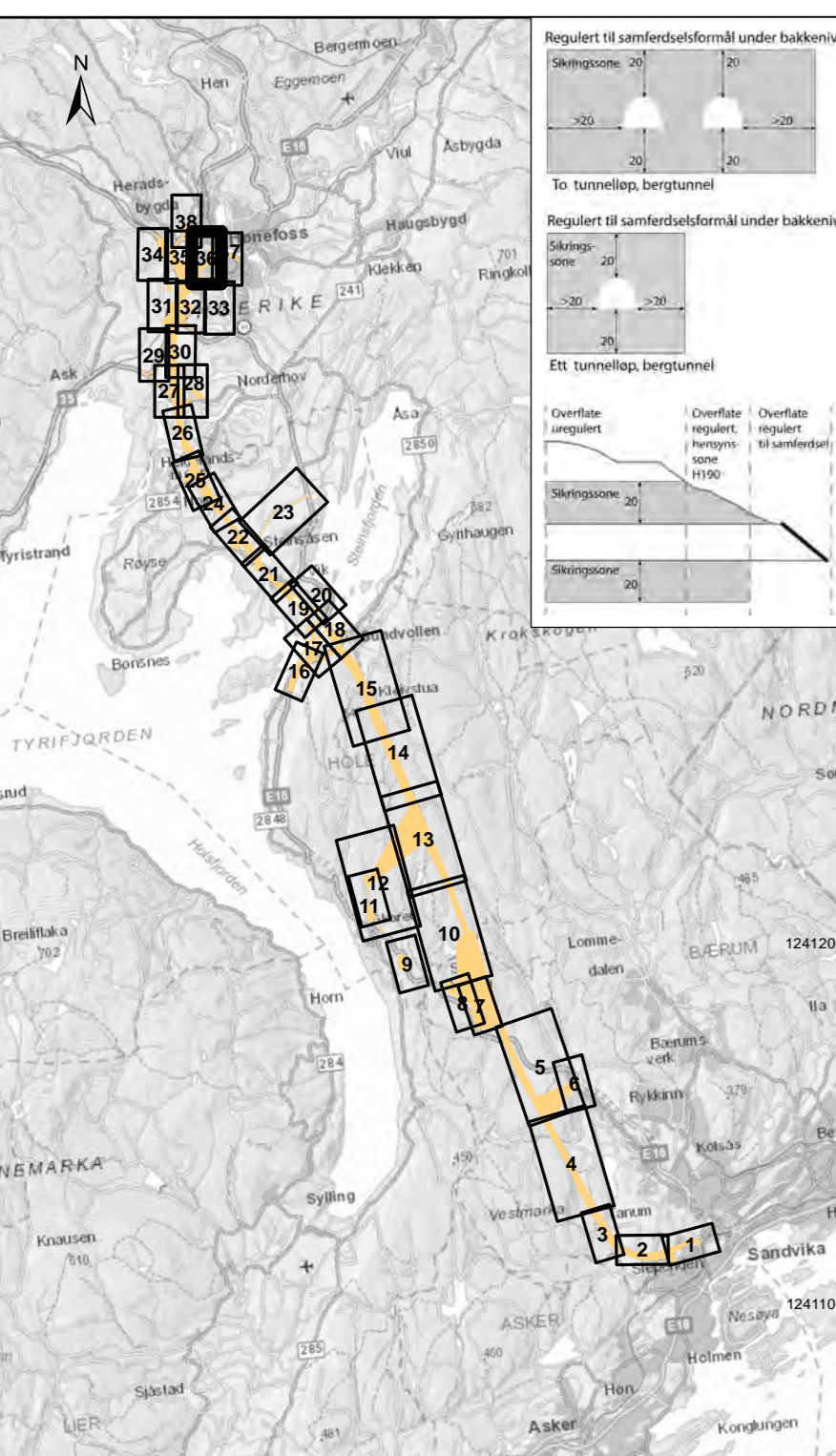
Dato: 13.09.19

Rev. dato:

- PBL § 12-5 AREALFORMÅL
2. Samferdselsanlegg og teknisk infrastruktur
- SV - Veg (2010)
 - SGS - Gang- sykkelveg (2015)
 - SB - Bane (2020)
3. Grønnstruktur
- GT - Turvei (3031)

- JURIDISKE LINJER OG SYMBOLER
- Planens avgrensning
 - Formålsgrense

- ILLUSTRASJONSLINJER OG -SYMBOLER
- Teiggrense



Kilde basiskart: SIV 31.02.2019
Kilde eierskildkart: SVV 21.02.2019

Geodetisk grunnlag:
Eurefer - NTM10/UTM32, NZ2000

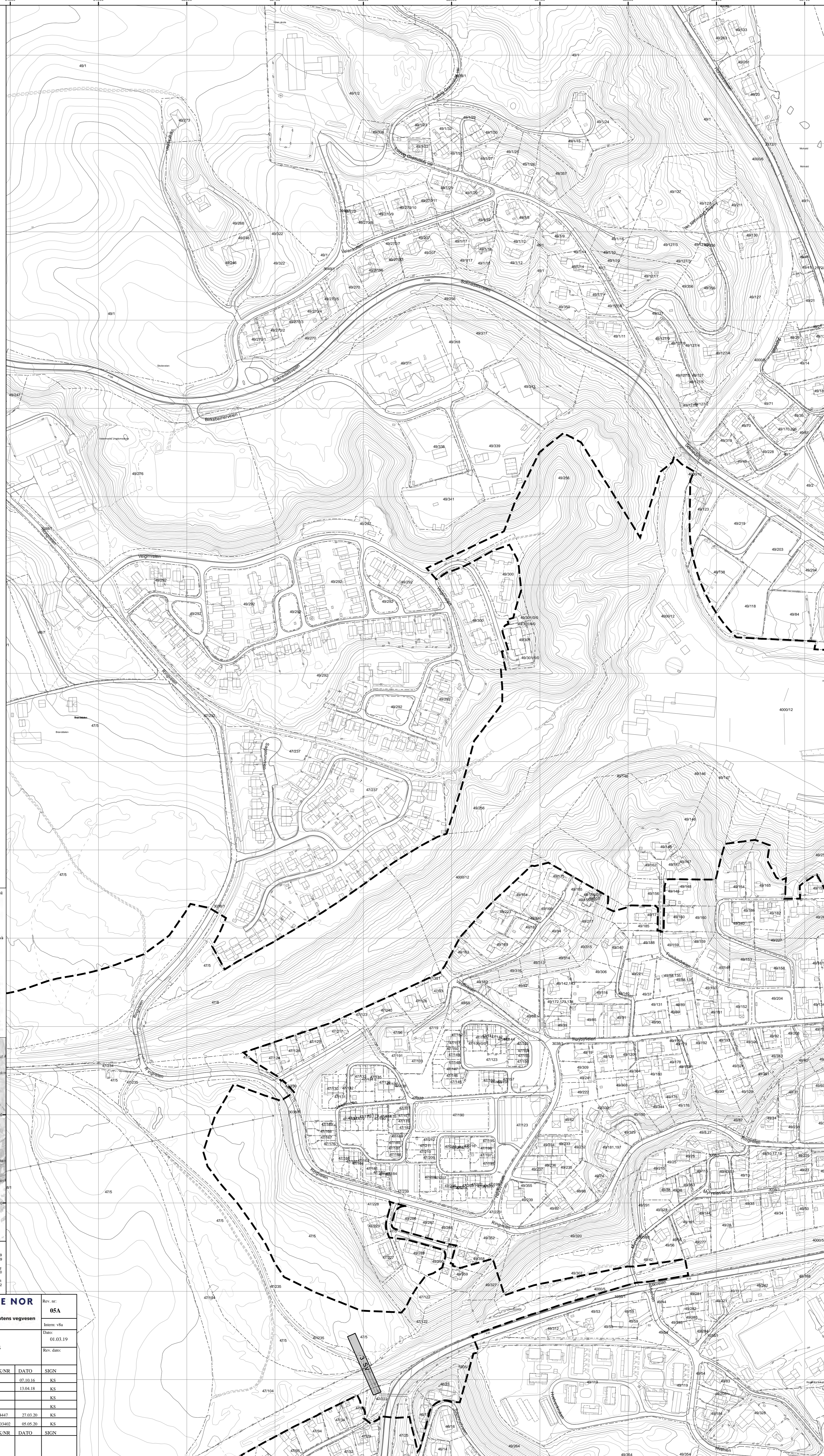
Planark:
Eurefer - UTM32

Forlagsstiller:
Bane NOR og Statens vegvesen

Doknr. FRE-00-X-26336 Kartserie 1 av 2

SAKSBEHANDLING IFLG. PLAN- OG BYGNINGSLOVEN	SAK NR	DATO	SIGN
Ansøner / oppstartsvare		07.10.16	KS
1. gangs behandling / KMD sin utlegingsvedtak, jf. PBL §3-7, 3. ledd		13.04.18	KS
Offentlig ettersyn fra 19.04.2018 til 24.06.2018			KS
Offentlig ettersyn av revisjon planforslag fra 16.11.2018 til 22.01.2019			KS
Vedtak Kommunal- og moderniseringsdepartementet	15/4447	27.03.20	KS
Kommisjonen	2020/03402	05.05.20	KS

Kommunal- og moderniseringsdepartementet

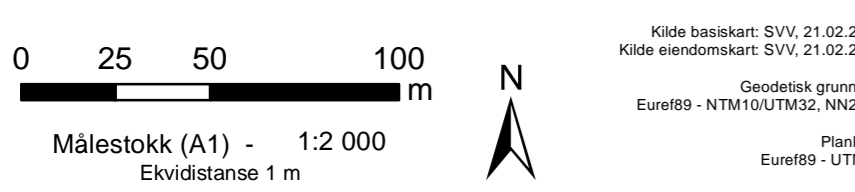
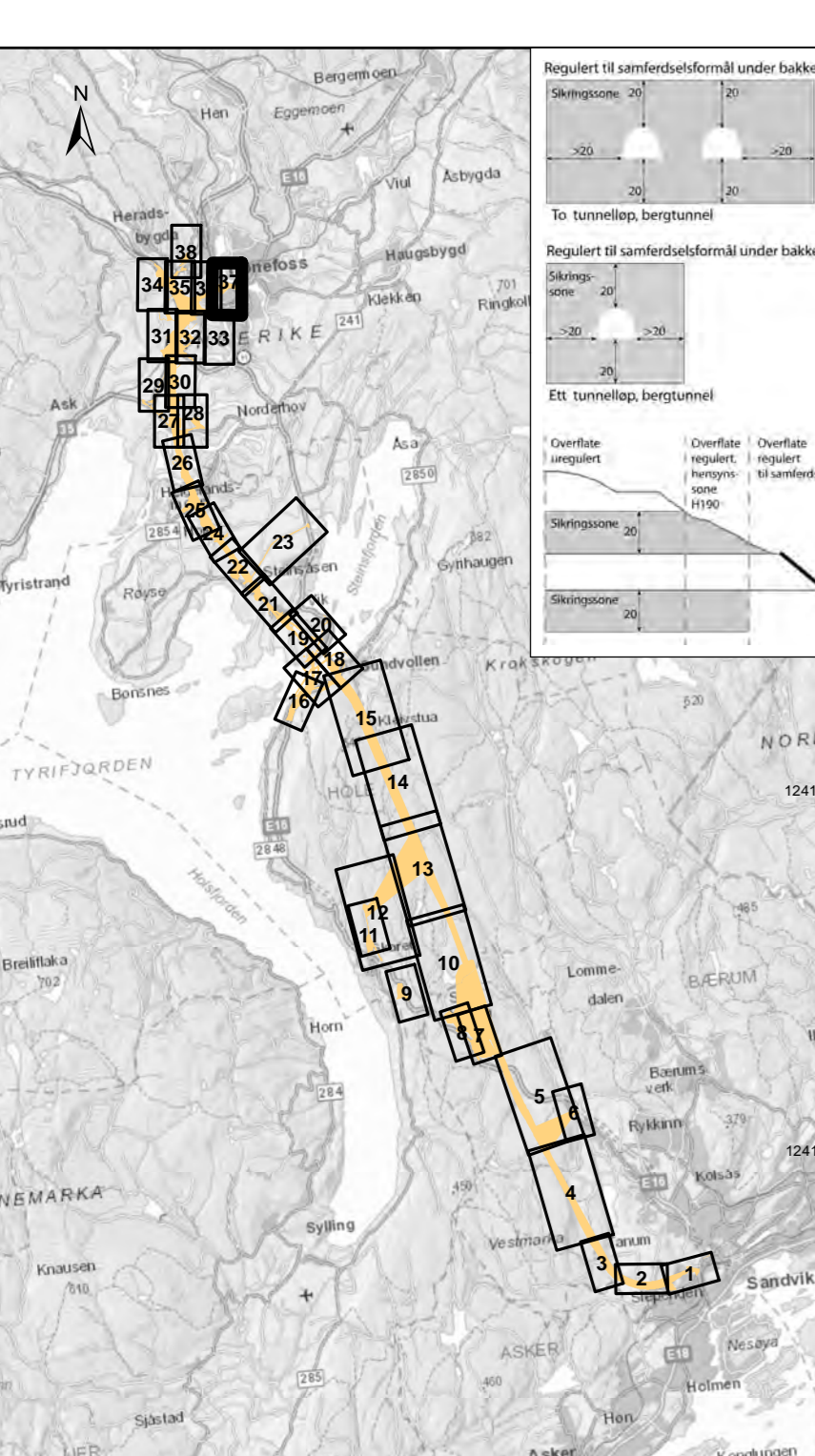
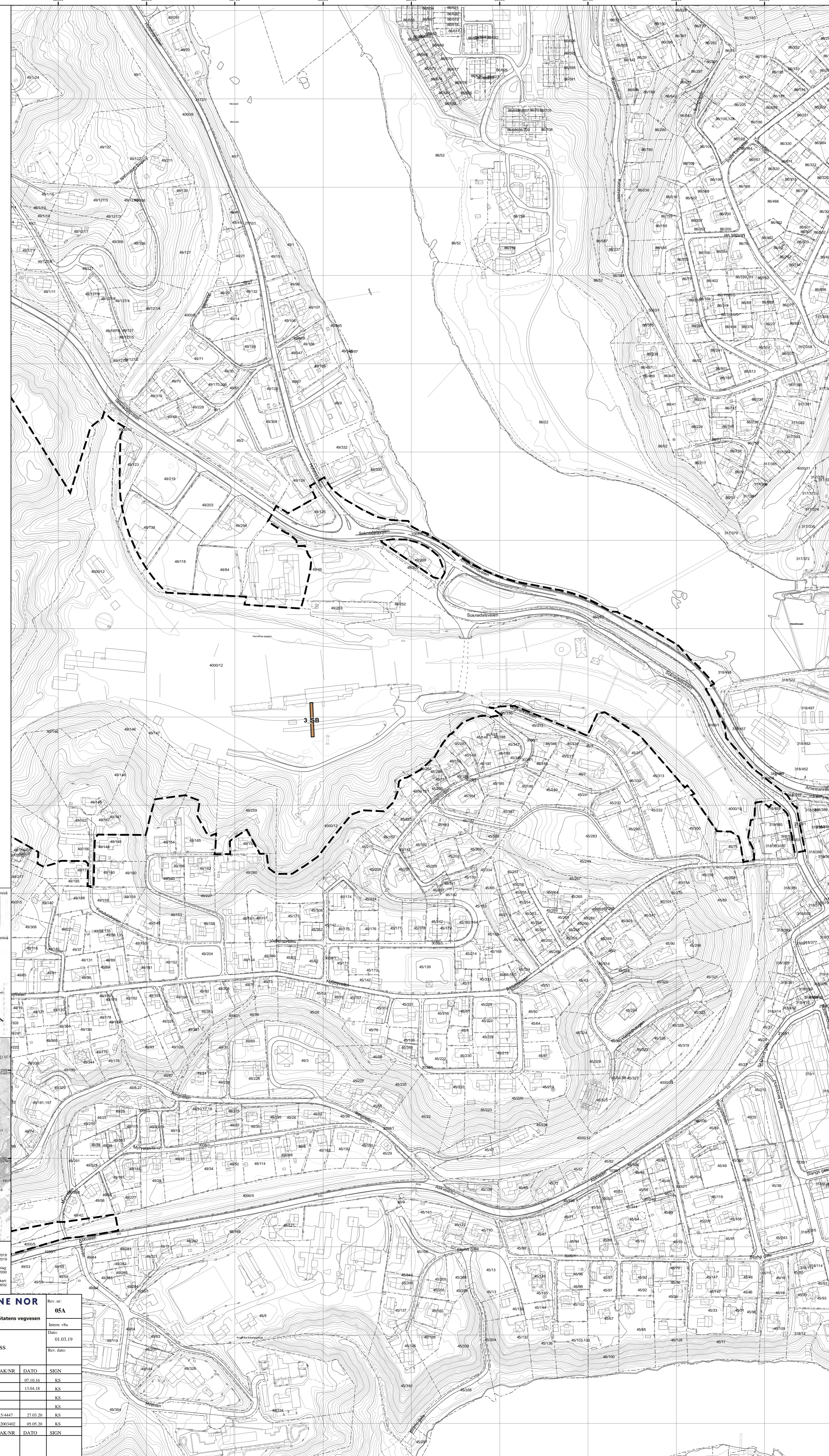


Rev. nr:	05A
Intern: v8a	
Dato:	01.03.19
Rev. dato:	

- PBL § 12-5 AREALFORMÅL
2. Samferdselsanlegg og teknisk infrastruktur
- SV - Veg (2010)
 - SGS - Gang- sykkelveg (2015)
 - SB - Bane (2020)
3. Grønnstruktur
- GT - Turvei (3031)

- JURIDISKE LINJER OG SYMBOLER
- Planens avgrensning
 - Formålsgrense

- ILLUSTRASJONSLINJER OG -SYMBOLER
- Teiggrense



Kilde basiskart: SIV 31.02.2019
Kilde eendomskart: SVV 21.02.2019

Geodetisk grunnlag:
Eurefer - NTM10UTM32, NN2000
Prosjekt:
Eurefer - UTM32

Forslagsstiller:
Bane NOR og Statens vegvesen

Doknr. FRE-00-X-26337 Kartserie 1 av 2

REGULERINGSPLAN med bestemmelser
Fellesprosjektet Ringeriksbanen og E16 Høgkastet-Hønefoss
Vert.nivå 3, kartutsnitt 37 av 38 - Hønefoss stasjon

Rev. nr:	05A
Intern v8a	
Dato:	01.03.19
Rev. dato:	

SAKSBEHANDLING I.F.L.G. PLAN- OG BYGNINGSLOVEN	SAK.NR	DATO	SIGN
Autonne / oppstartsvare		07.10.16	KS
1. gangs behandling / KMD sin utlegingsvedtak, jf. PBL § 3-7, 3. ledd		13.04.18	KS
Offentlig ettersyn fra 19.04.2018 til 24.06.2018			KS
Offentlig ettersyn av revisjon planforslag fra 16.11.2018 til 22.01.2019			KS
Vedtak Kommunal- og moderniseringsdepartementet	15/447	27.03.20	KS
Kommisjonen	202003402	05.05.20	KS

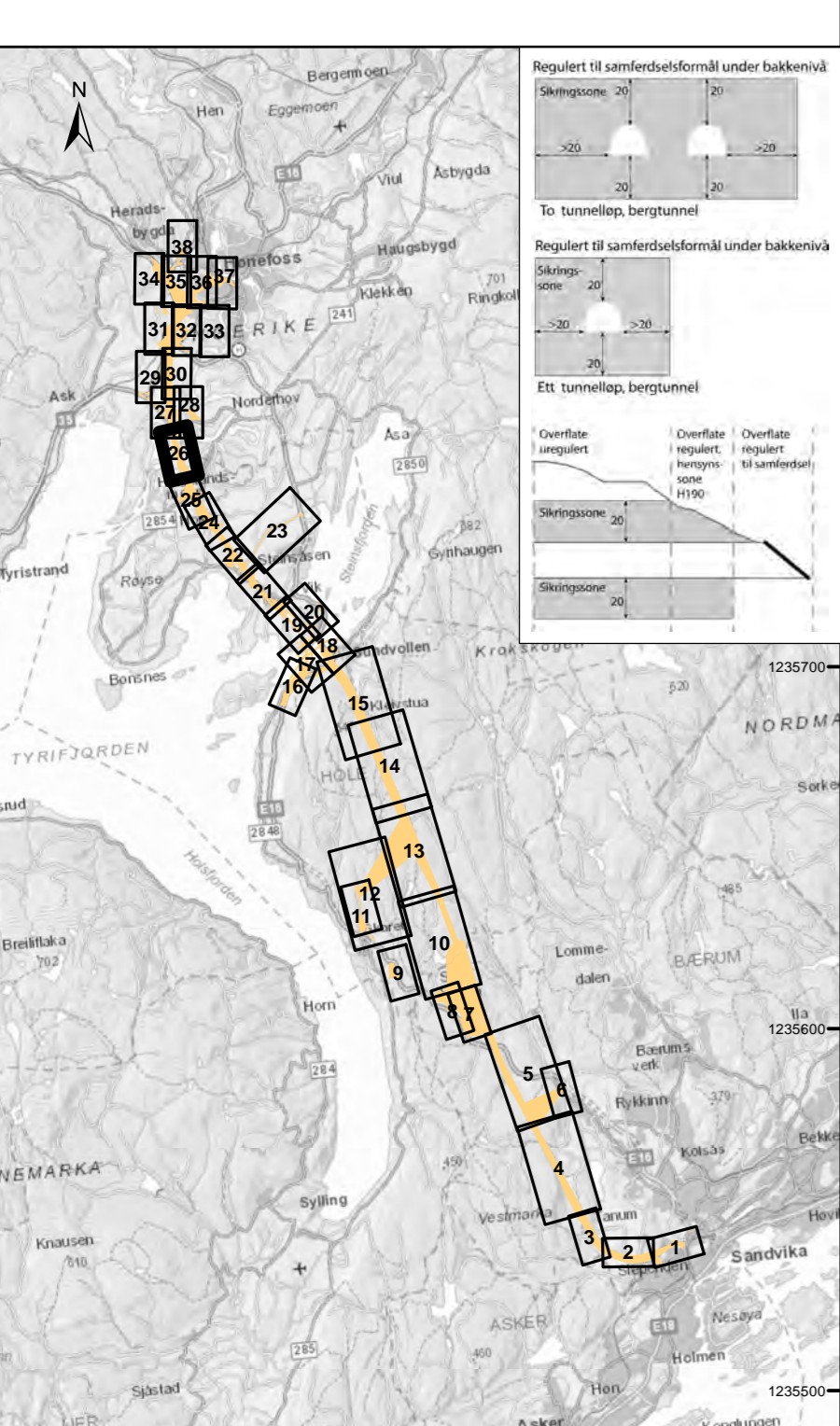
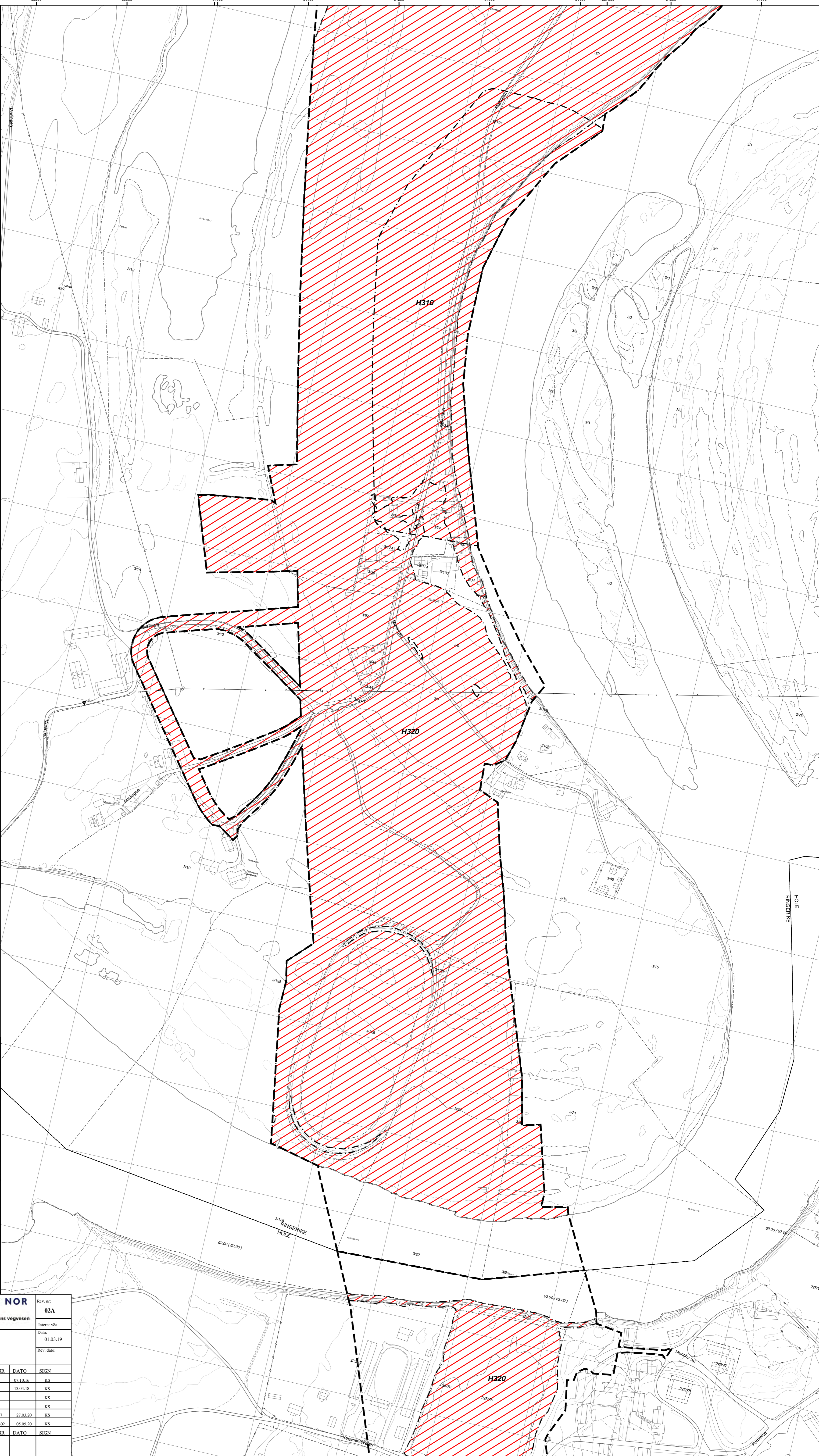
Kommunal- og moderniseringsdepartementet

PBL § 12-6 HENSYNSSONER
a. Sikrings-, støy og faresone

 H310 - Ras- og skredfare
 H320 - Flomfare

ILLUSTRASJONSLINJER OG -SYMBOLER

 Teigsgrense



0 25 50 100 m

Målestokk (A1) - 1:2 000

Ekvidistanse 1 m

Kilde basiskart: SVV 31.02.2019
Kilde eierskartsart: SVV 21.02.2019

Geodetisk grunnlag: Euref89 - NTM10/UTM32, NN2000

Planark: Euref89 - UTM32

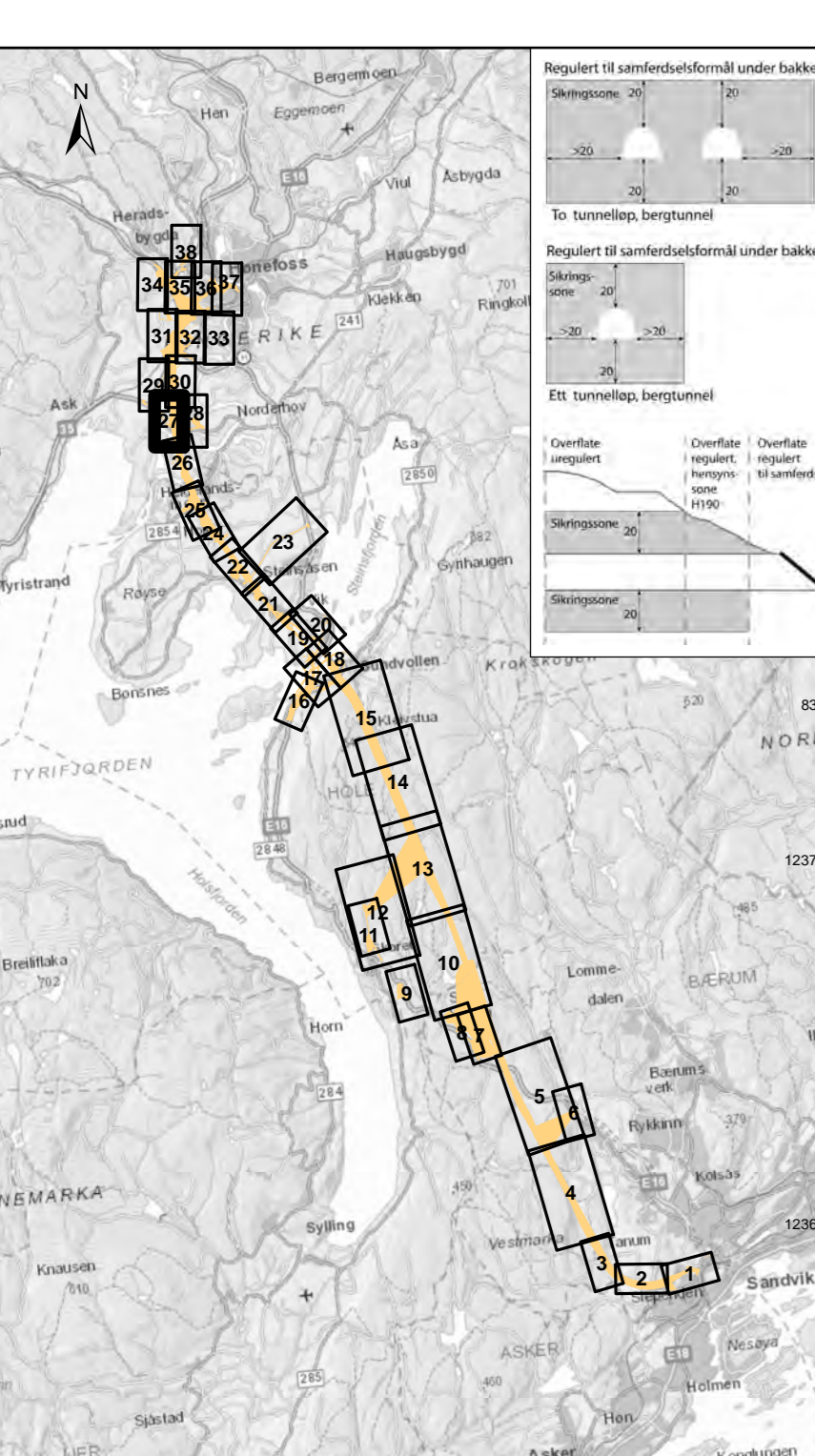
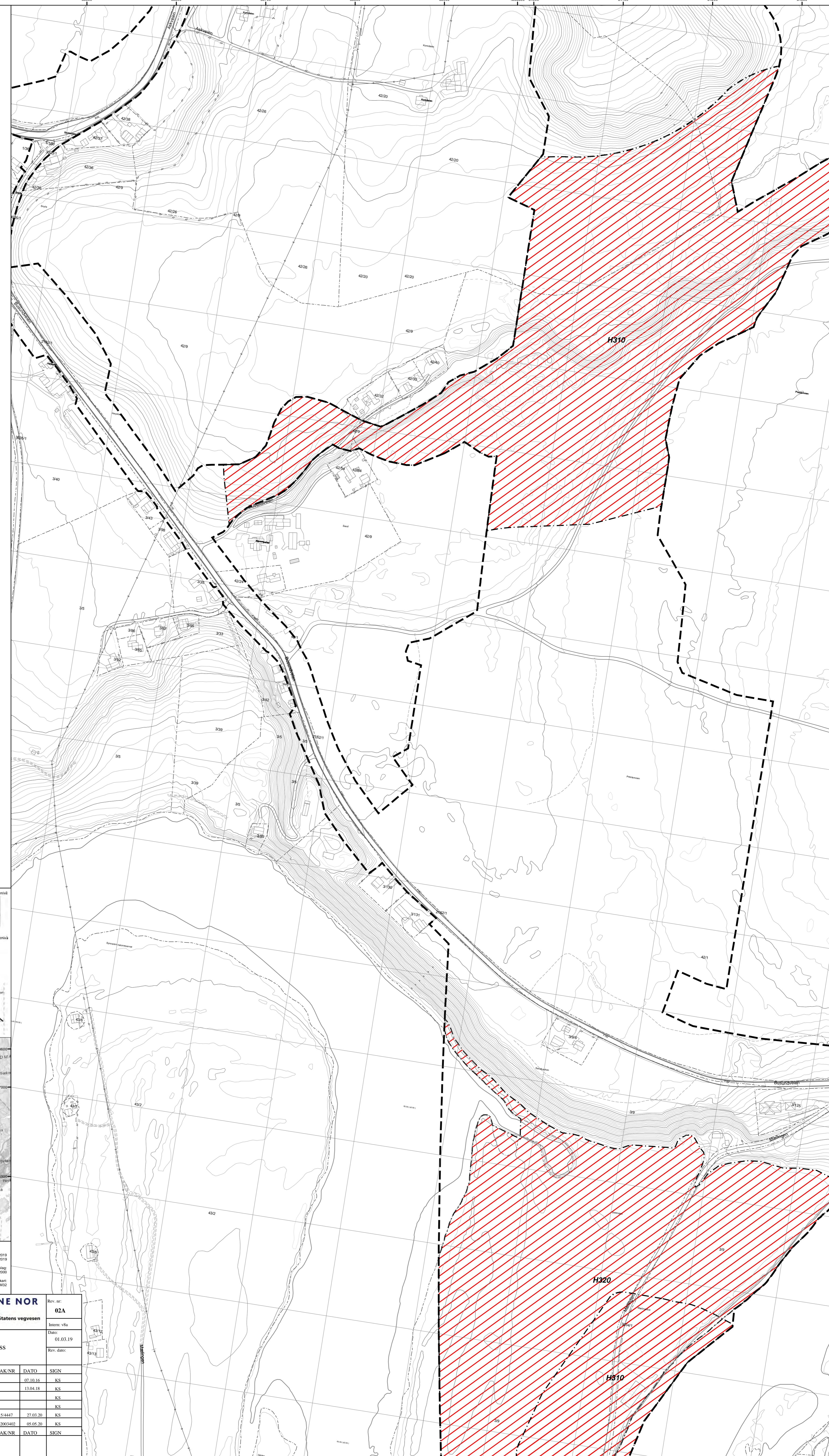
Forslagsstiller: Bane NOR og Statens vegvesen		Rev. nr.: 02A
Doknr. FRE-00-X-26726 Kartserie 2/2		Intern: v8a
REGULERINGSPLAN med bestemmelser Fellesprosjektet Ringeriksbanen og E16 Høgstet-Hønefoss Vert.nivå 2, kartutsnitt 26 av 38 - Mølengen		Dato: 01.03.19
		Rev.dato:
SAKSBEHANDLING IFLG. PLAN- OG BYGNINGSLOVEN		
Ansøker / oppstartsværnet	SAK.NR.	DATO
1. gangs behandling / Bane NOR / SVV sitt utleggingsveshak, jf. PBL § 3-7, 3. ledd		13.04.18
Offentlig ettersyn fra 19.04.2018 til 24.06.2018		KS
Offentlig ettersyn av revisjonen/ettersyn fra 16.11.2018 til 22.01.2019		KS
Vedtak Kommunal- og moderniseringsdepartementet	15/4447	27.03.20
Kommisjonen	202003402	05.05.20
ARK.NR.	SAK.NR.	DATO
Kommunal- og moderniseringsdepartementet		

PBL § 12-6 HENSYNSSONER
a. Sikrings-, støy og faresone

 H310 - Ras- og skredfare
 H320 - Flomfare

ILLUSTRASJONSLINJER OG -SYMBOLER

 Teiggrense



Kilde basiskart: SVV 31.02.2019
Kilde oendomskart: SVV 21.02.2019

Geodetisk grunnlag:
Euref89 - NTM10/UTM32, NN2000

Planark:
Euref89 - UTM32

Forslagsstiller:
Bane NOR og Statens vegvesen

Doknr. FRE-00-X-26727 Kartserie 2/2

BANE NOR
Statens vegvesen

Rev. nr.: 02A
Intern: v8a
Date: 01.03.19
Rev. dato:

REGULERINGSPLAN med bestemmelser
Fellesprosjektet Ringeriksbanen og E16 Høgkastet-Hønefoss
Vert.nivå 2, kartutsnitt 27 av 38 - Snyta


SAKSBEHANDLING IFLG. PLAN- OG BYGNINGSLOVEN	SAK.NR	DATO	SIGN
Amnøse / oppstartsvare		07.10.16	KS
1. gangs behandling / Bane NOR / SVV sitt utleggingsveshak, jf. PBL §3.7, 3. ledd		13.04.18	KS
Offentlig ettersyn fra 19.04.2018 til 24.06.2018			KS
Offentlig ettersyn av revisjonen/planforslag fra 16.11.2018 til 22.01.2019			KS
Vedtak Kommunal- og moderniseringsdepartementet	15/4447	27.03.20	KS
Kommisjonen	202003402	05.05.20	KS

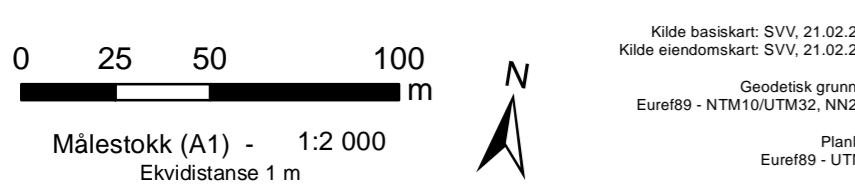
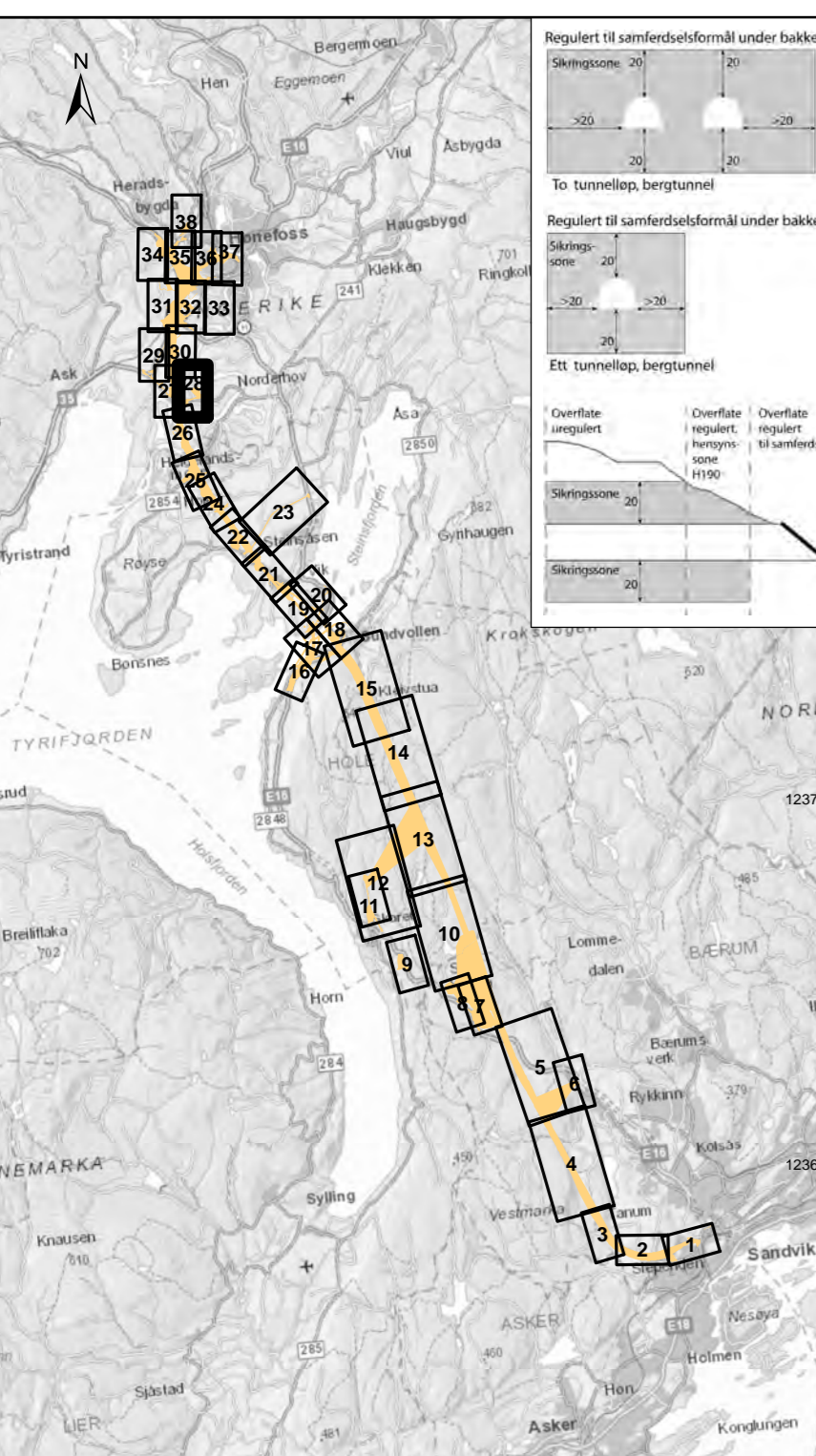
Kommunal- og moderniseringsdepartementet

PBL § 12-6 HENSYNSSONER
a. Sikrings-, støy og faresone

 H310 - Ras- og skredfare
 H320 - Flomfare

ILLUSTRASJONSLINJER OG -SYMBOLER

 Teiggrense



Kilde basiskart: SVV 31.02.2019
Kilde eierskildkart: SVV 21.02.2019

Geodetisk grunnlag: EURE99 - NTM10/UTM32, NN2000

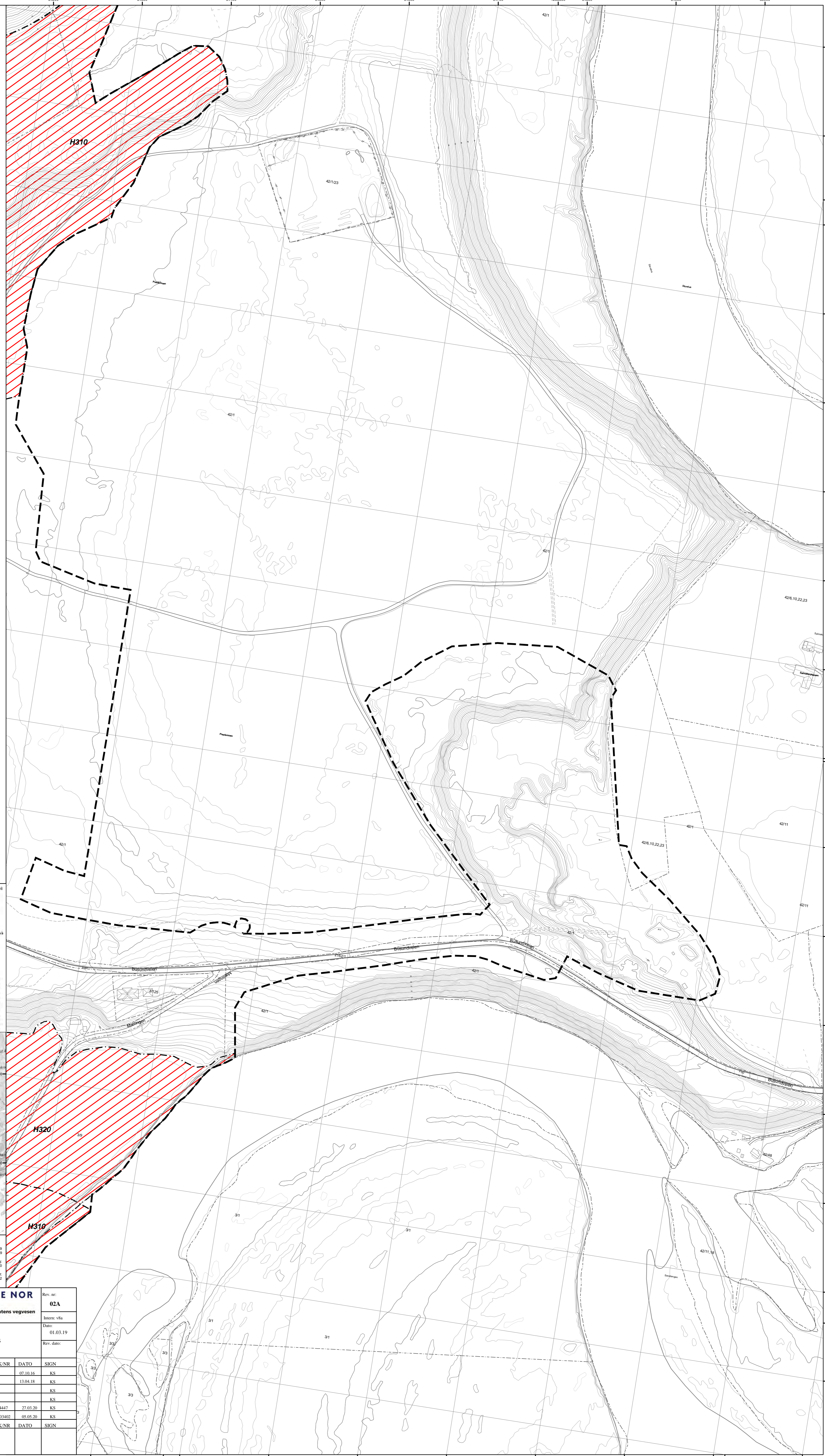
Planark: EURE99 - UTM32

FORSLAGSSTILLER:
 Bane NOR
 Bane NOR og Statens vegvesen
 Doknr. FRE-00-X-26728 Kartserie 2/2

REGULERINGSPLAN med bestemmelser
 Fellesprosjektet Ringeriksbanen og E16 Høgstet-Hønefoss
 Vert.nivå 2, kartutsnitt 28 av 38 - Prestemoen

SAKSBEHANDLING IFLG. PLAN- OG BYGNINGSLOVEN	SAK NR	DATO	SIGN
Ansøner / oppstartsvare		07.10.16	KS
1. gangs behandling / Bane NOR / SVV sitt utleggingsveshok, if. PBL §3.7, 3. ledd		13.04.18	KS
Offentlig ettersyn fra 19.04.2018 til 24.06.2018			KS
Offentlig ettersyn av revisjonen/planforslag fra 16.11.2018 til 22.01.2019			KS
Vedtak Kommunal- og moderniseringsdepartementet	15/4447	27.03.20	KS
Kommisjonen	20/2003402	05.05.20	KS

Kommunal- og moderniseringsdepartementet



Rev. nr: 02A

Intern: v8a

Dato: 01.03.19

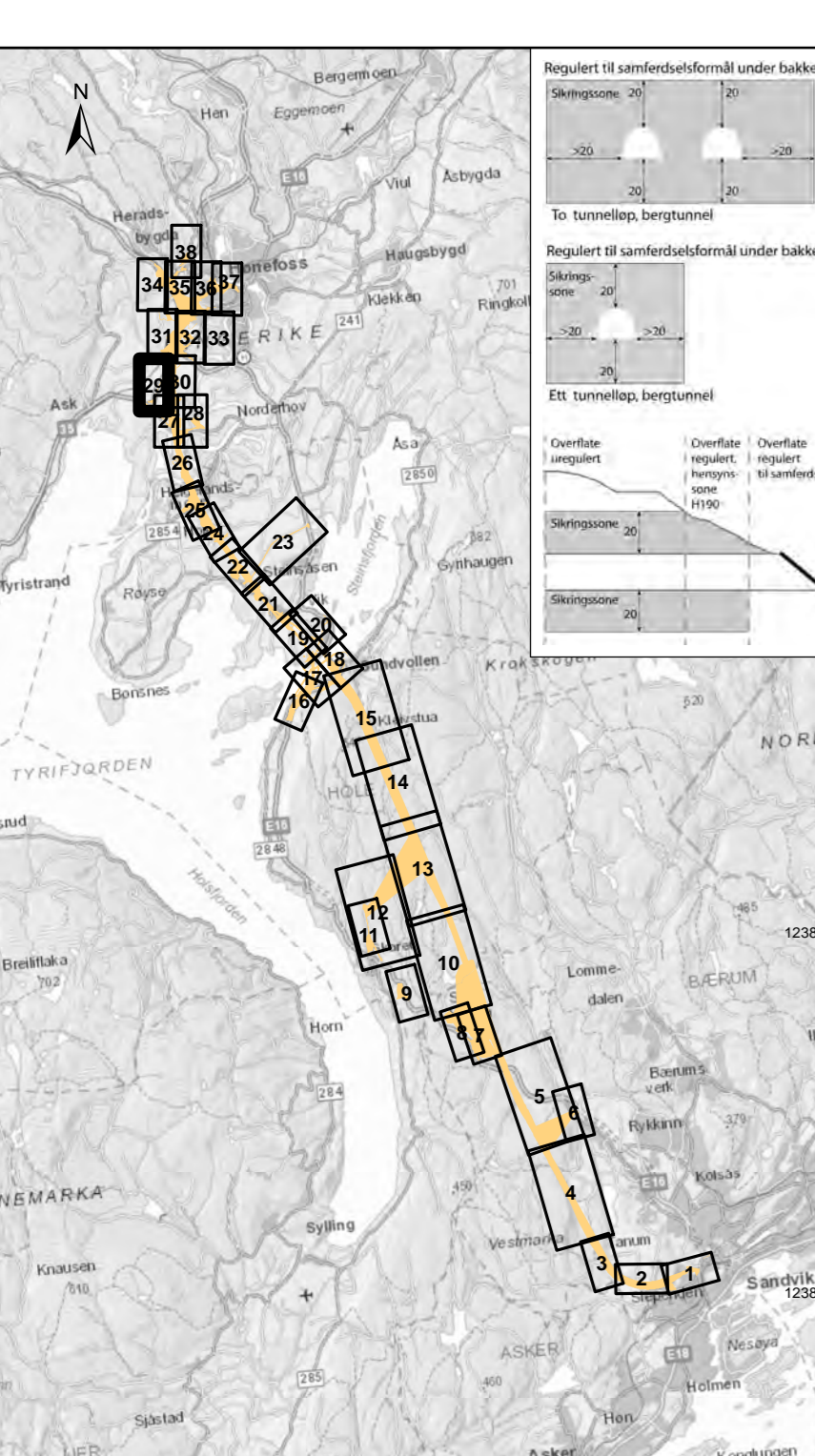
Rev. dato:

ARK NR	SAK NR	DATO	SIGN

PBL § 12-6 HENSYNSSONER
a. Sikrings-, stay og faresone

 H310 - Ras- og skredfare
 H320 - Flomfare

ILLUSTRASJONSLINJER OG -SYMBOLER
 - - - - - Teigrensse



Kilde basert på: SVV 31.02.2019
Kilde eierskisse: SVV 21.02.2019

Geodetisk grunnlag: EURE99 - NTM10/UTM32, NN2000

Planark: EURE99 - UTM32

Forslagsstiller:
BANE NOR
 Bane NOR og Statens vegvesen
 Doknr. FRE-00-X-26729 Kartserie 2/2



Rev. nr.: **02A**
 Intern: v8a
 Dato: 01.03.19
 Rev. dato:

REGULERINGSPLAN med bestemmelser
 Fellesprosjektet Ringeriksbanen og E16 Høgstet-Hønefoss
 Vert.nivå 2, kartutsnitt 29 av 38 - Lundstadmoen

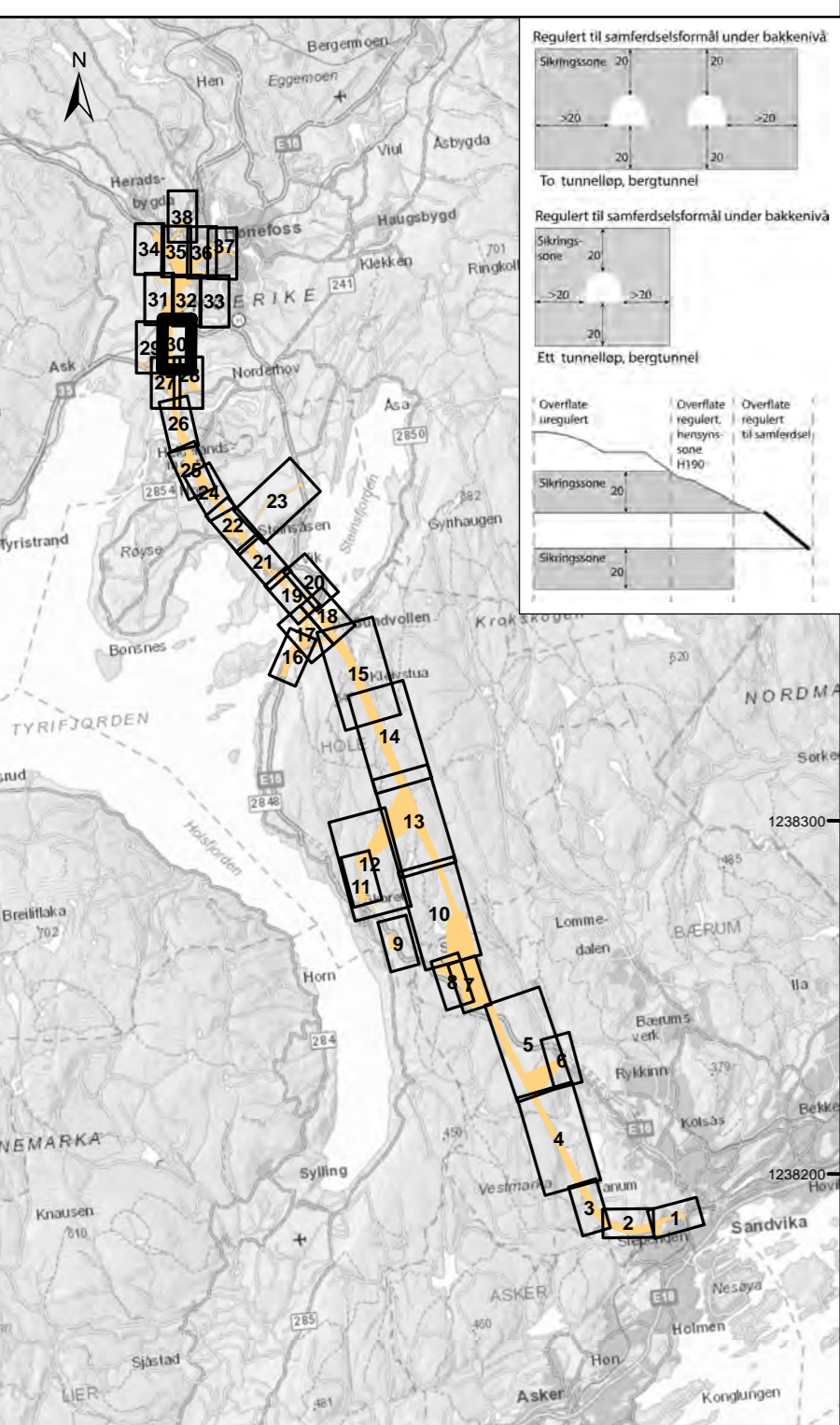
SAKSBEHANDLING IFLG. PLAN- OG BYGNINGSLOVEN	SAK/ NR	DATO	SIGN
Åmnes- / oppstartsvurdering		07.10.16	KS
1. gangs behandling / Bane NOR / SVV sitt utleggingsvedtak, jf. PBL § 3-7, 3. ledd		13.04.18	KS
Offentlig ettersyn fra 19.04.2018 til 24.06.2018			KS
Offentlig ettersyn av revisjonen/utkastet fra 16.11.2018 til 22.01.2019			KS
Vedtak Kommunal- og moderniseringsdepartementet	15/4447	27.03.20	KS
Kommisjons	20/2003402	05.05.20	KS
Kommunal- og moderniseringsdepartementet	ARKNR	SAK/ NR	DATO

Kommunal- og moderniseringsdepartementet

PBL § 12-6 HENSYNSSONER
a. Sikrings-, støy og faresone

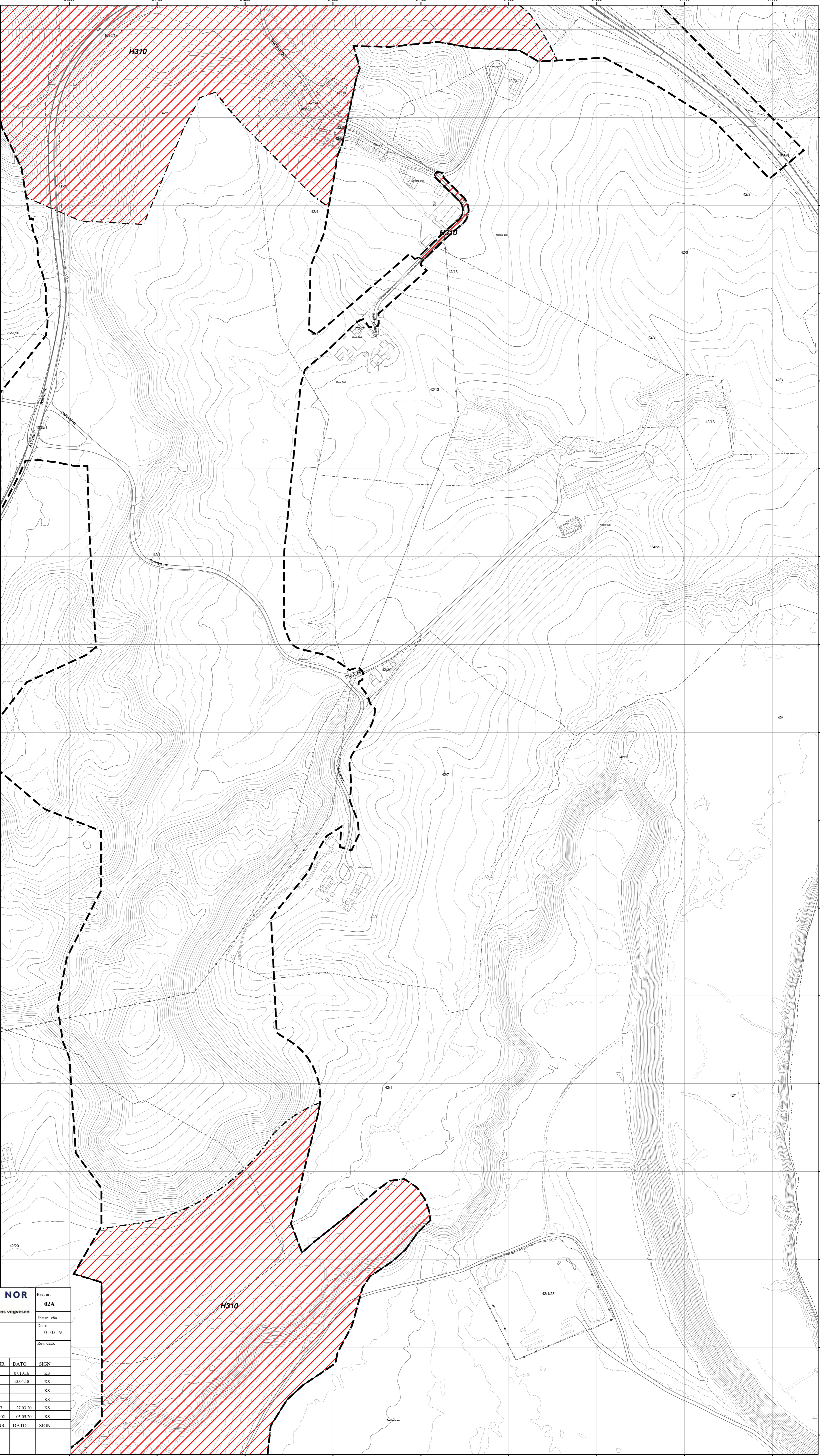
-  H310 - Ras- og skredfare
-  H320 - Flomfare

ILLUSTRASJONSLINJER OG -SYMBOLER
- - - - - Teiggrense





Kilde basiskart: SVV 31.02.2019
Kilde eierskildkart: SVV 21.02.2019
Geodetisk grunnlag: EURE99 - NTM10/UTM32, NN2000
Planark: EURE99 - UTM32


Forslagsstiller: Bane NOR og Statens vegvesen		Rev. nr.: 02A
Doknr. FRE-00-X-26730 Kartserie 2/2		Intern: v8a
REGULERINGSPLAN med bestemmelser Fellesprosjektet Ringeriksbanen og E16 Høgkastet-Hønefoss Vert.nivå 2, kartutsnitt 30 av 38 - Dal		Dato: 01.03.19
		Rev.dato:
SAKSBEHANDLING IFLG. PLAN- OG BYGNINGSLOVEN		
Ansøker / oppstartsvare	SAK.NR	DATO
1. gangs behandling / Bane NOR / SVV sitt utleggingsveshak, jf. PBL § 3-7, 3. ledd		07.10.16
Offentlig ettersyn fra 19.04.2018 til 24.06.2018		13.04.18
Offentlig ettersyn av revisjonen/planforslag fra 16.11.2018 til 22.01.2019		
Vedtak Kommunal- og moderniseringsdepartementet	15/4447	27.03.20
Kommisjonen	202003402	05.05.20
Kommunal- og moderniseringsdepartementet	ARK.NR	SAK.NR
		DATO
		SIGN

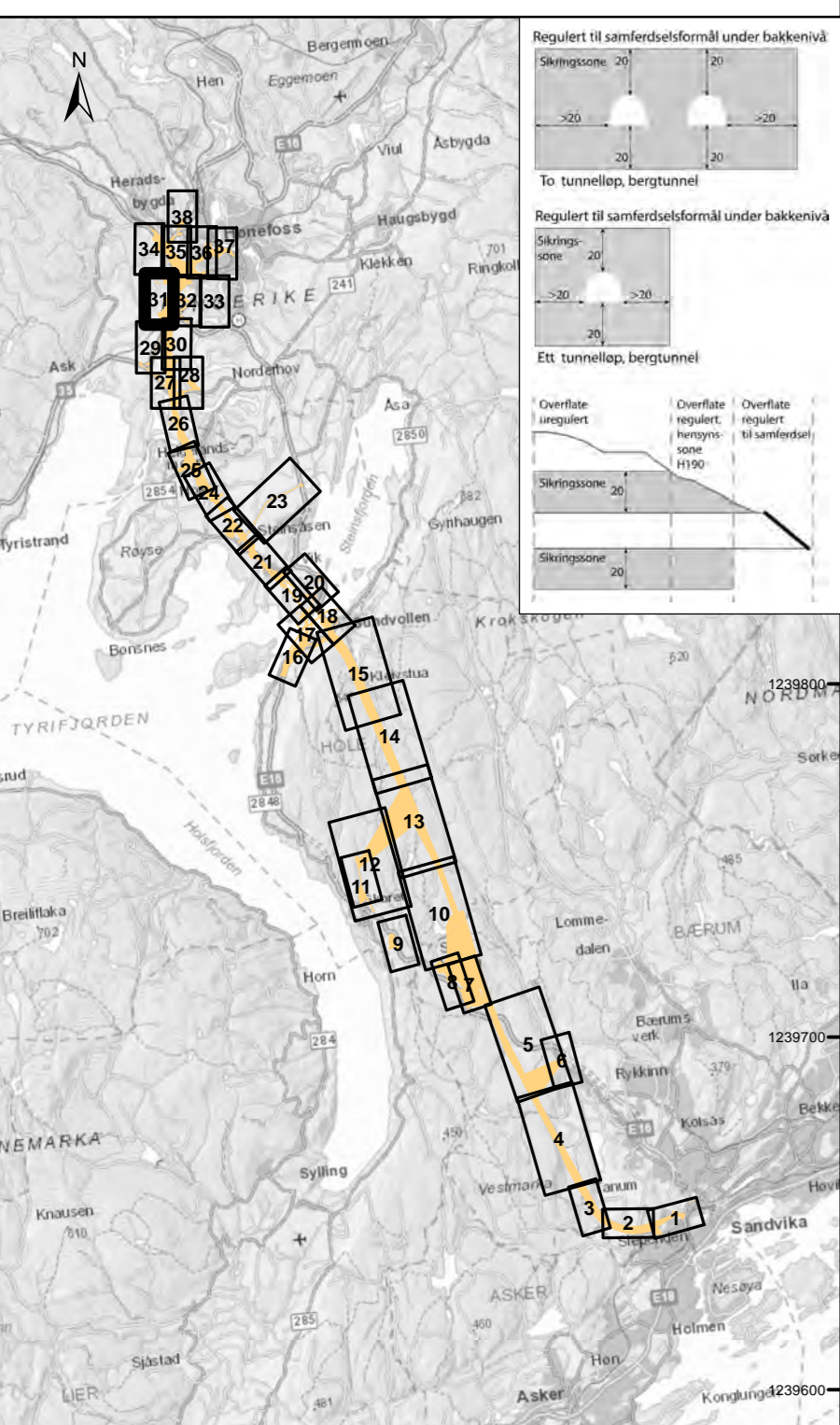


PBL § 12-6 HENSYNSSONER
a. Sikrings-, støy og faresone

 H310 - Ras- og skredfare
 H320 - Flomfare

ILLUSTRASJONSLINJER OG -SYMBOLER

 Teiggrænse



Målestokk (A1) - 1:2 000
Ekvidistanse 1 m

Forslagsstiller:
Bane NOR og Statens vegvesen

Doknr. FRE-00-X-26731 Kartserie 2/2

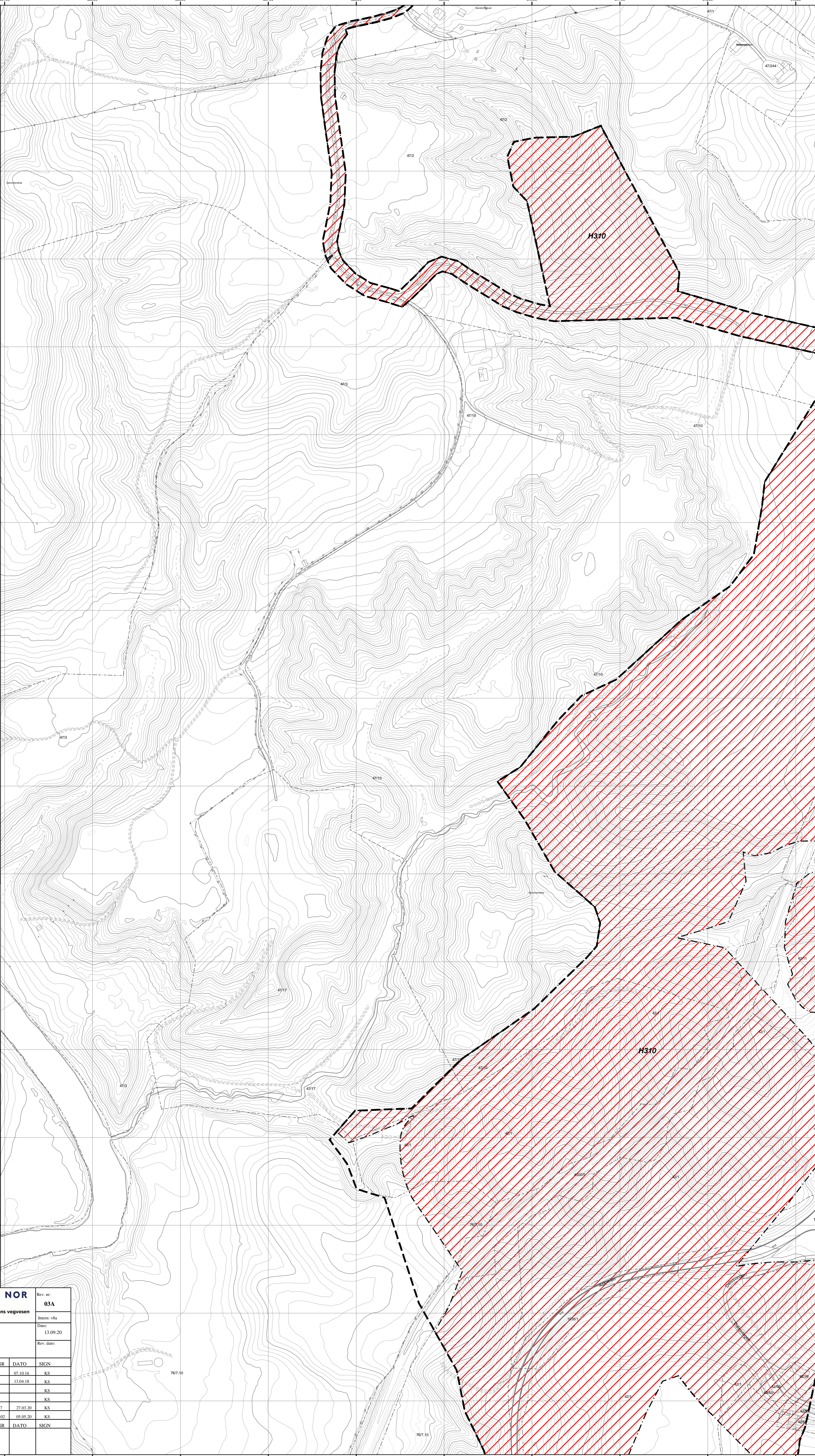


Rev. nr.: 03A
Intern: v8a
Dato: 13.09.20
Rev. dato:



REGULERINGSPLAN med bestemmelser
Fellesprosjektet Ringeriksbanen og E16 Høgkastet-Hønefoss
Vert.nivå 2, kartutsnitt 31 av 38 - Sørumsmarka

SAKSBEHANDLING IFLG. PLAN- OG BYGNINGSLOVEN	SAK.NR	DATO	SIGN
Amnøse / oppstartsvær		07.10.16	KS
1. gangs behandling / Bane NOR / SVV sitt utleggingsvedtak, jf. PBL § 3-7, 3. ledd		13.04.18	KS
Offentlig ettersyn fra 19.04.2018 til 24.06.2018			KS
Offentlig ettersyn av revisjonen/planforslag fra 16.11.2018 til 22.01.2019			KS
Vedtak Kommunal- og moderniseringsdepartementet	15/4447	27.03.20	KS
Kommisjonen	202003402	05.05.20	KS


Kommunal- og moderniseringsdepartementet

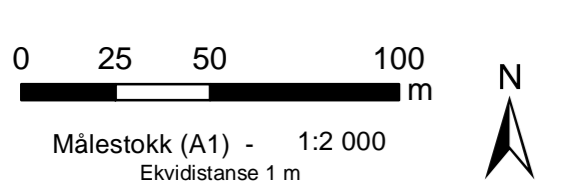
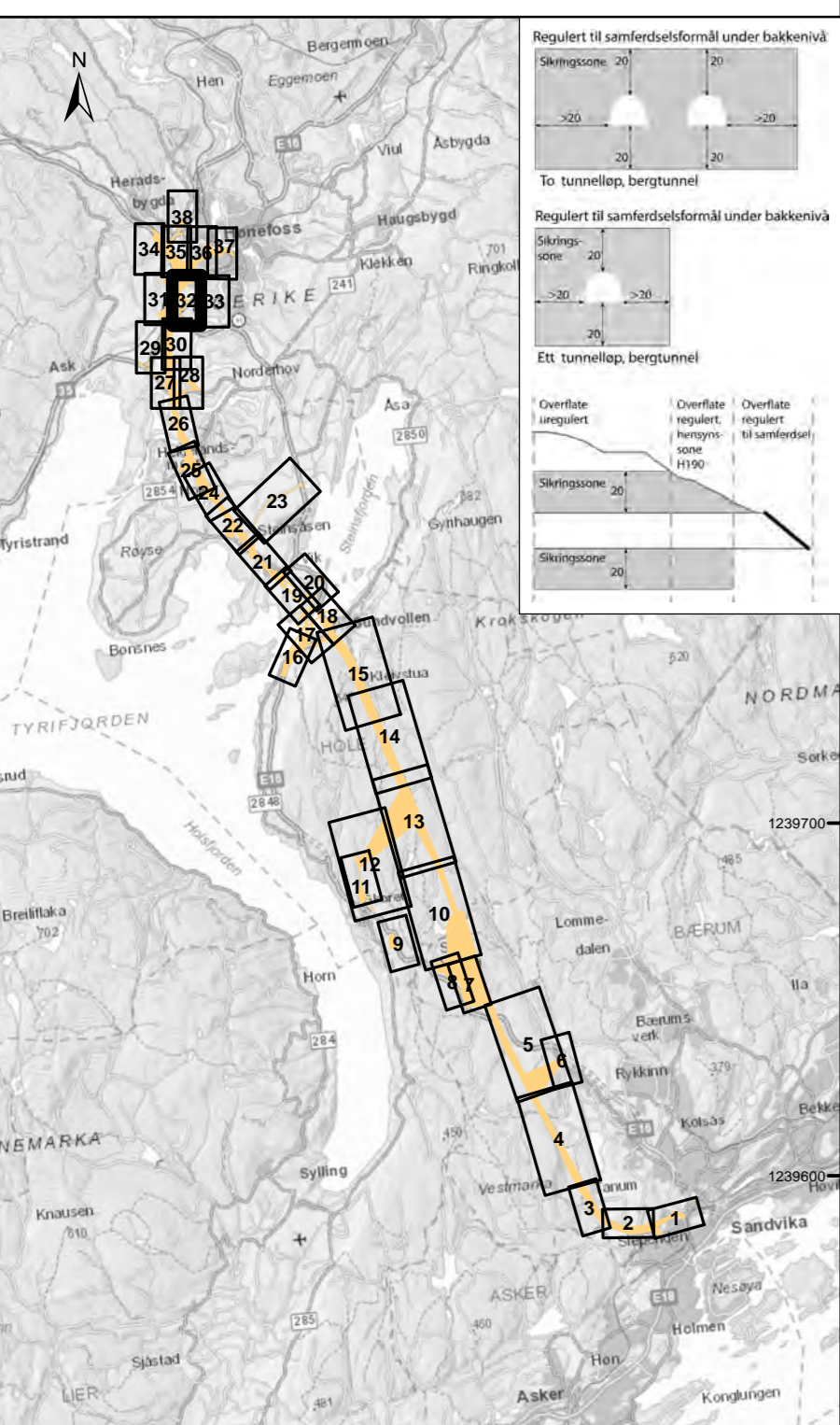


PBL § 12-6 HENSYNSSONER
a. Sikrings-, støy og faresone

 H310 - Ras- og skredfare
 H320 - Flomfare

ILLUSTRASJONSLINJER OG -SYMBOLER

 Teiggrense



Kilde basiskart: SVV 31.02.2019
Kilde eierskildkart: SVV 21.02.2019

Geodetisk grunnlag: Eure99 - NTM10/UTM32, NN2000

Planark: Eure99 - UTM32

BANE NOR
Statens vegvesen

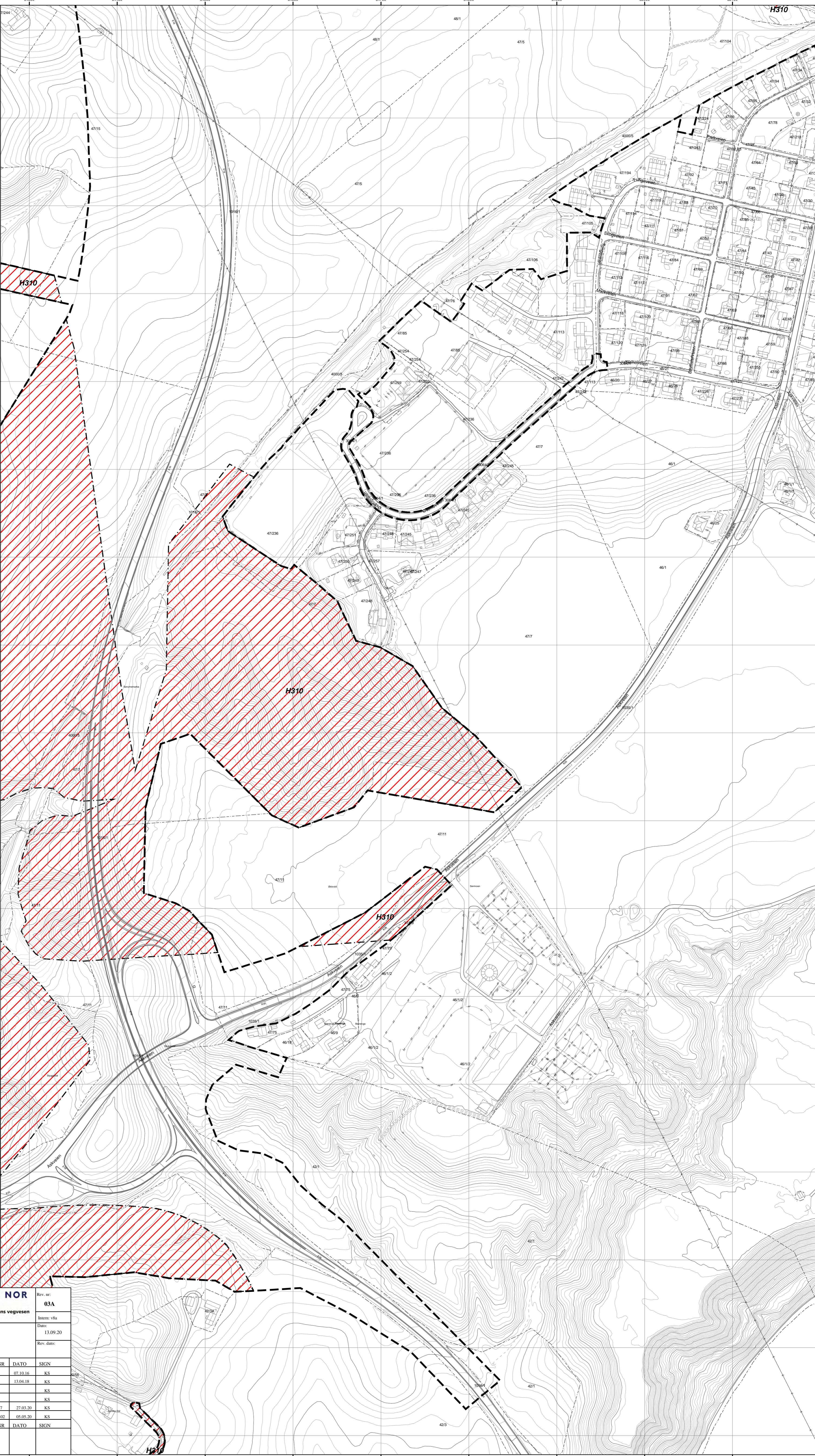
Forlagsstiller:
Bane NOR og Statens vegvesen

Doknr. FRE-00-X-26732 Kartserie 2/2



REGULERINGSPLAN med bestemmelser
Fellesprosjektet Ringeriksbanen og E16 Høgstet-Hønefoss
Vert.nivå 2, kartutsnitt 32 av 38 - Tolpinrud

Rev. nr.: 03A
Intern: v8a
Dato: 13.09.20
Rev.dato:

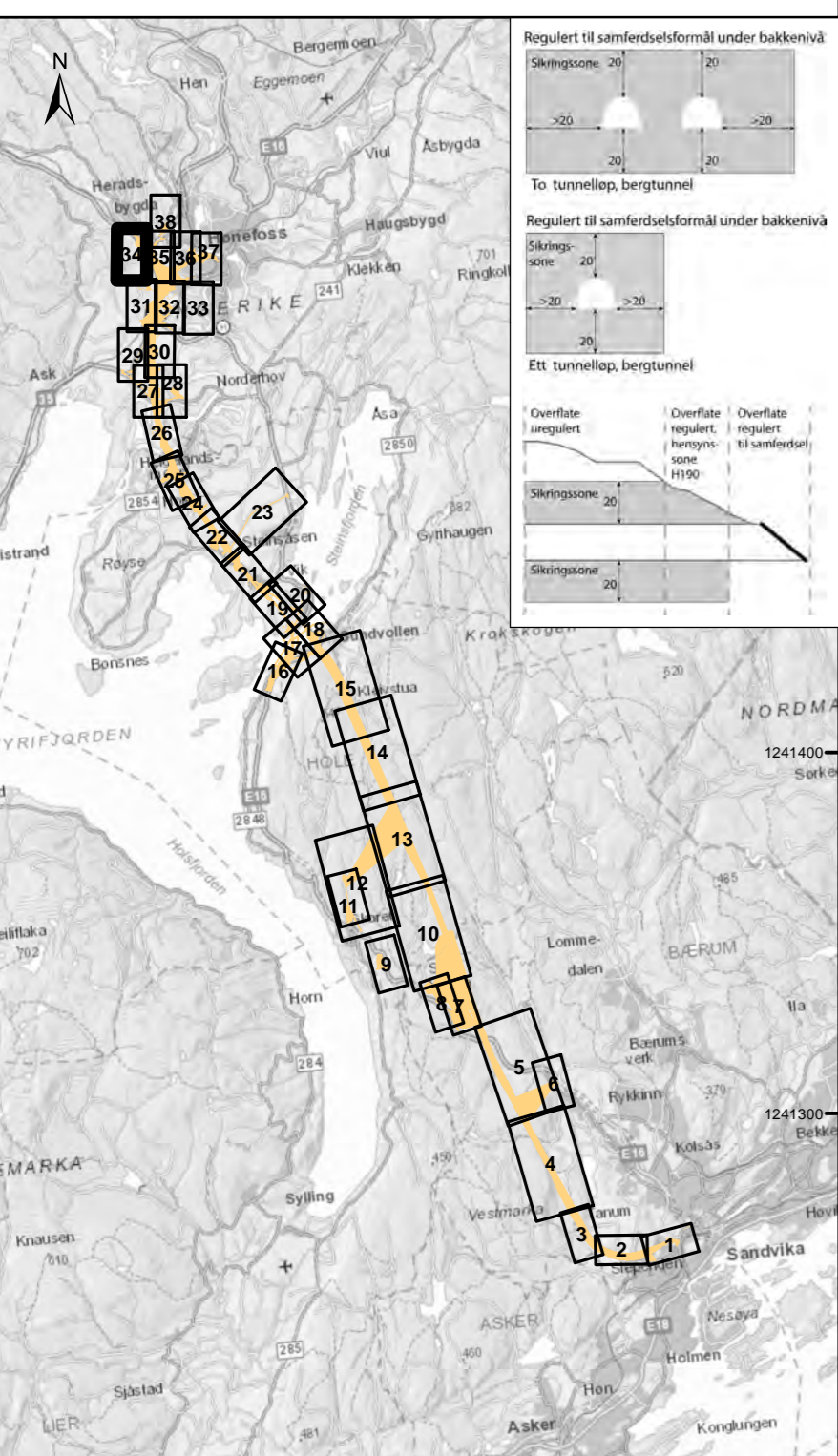
SAKSBEHANDLING IFLG. PLAN- OG BYGNINGSLOVEN	SAK.NR	DATO	SIGN
Amnøse / oppstartsvare		07.10.16	KS
1. gangs behandling / Bane NOR / SVV sitt utleggingsvedtak, if. PBL §3-7, 3. ledd		13.04.18	KS
Offentlig ettersyn fra 19.04.2018 til 24.06.2018			KS
Offentlig ettersyn av revisjonen/planforslag fra 16.11.2018 til 22.01.2019			KS
Vedtak Kommunal- og moderniseringsdepartementet	15/4447	27.03.20	KS
Kommisjonen	202003402	05.05.20	KS
Kommisjonen	ARKNR	SAK.NR	DATO
Kommunal- og moderniseringsdepartementet			



PBL § 12-6 HENSYNSSONER
a. Sikrings-, støy og faresone

 H310 - Ras- og skredfare
 H320 - Flomfare

ILLUSTRASJONSLINJER OG -SYMBOLER
- - - - - Teiggrense



Kilde basiskart: SVV 31.02.2019
Kilde eierskildkart: SVV 21.02.2019
Geodetisk grunnlag: EURE99 - NTM10/UTM32, NN2000
Prosjekt: EURE99 - UTM32

Forslagsstiller: Bane NOR og Statens vegvesen			
Doknr. FRE-00-X-26734 Kartserie 2/2			
REGULERINGSPLAN med bestemmelser Fellesprosjektet Ringeriksbanen og E16 Høgstet-Hønefoss Vert.nivå 2, kartutsnitt 34 av 38 - Sørum			
SAKSBEHANDLING IFLG. PLAN- OG BYGNINGSLOVEN	SAK.NR	DATO	SIGN
Ansøker / oppstartsvare		07.10.16	KS
1. gangs behandling / Bane NOR / SVV sitt utleggingsveshik, if. PBL §3-7, 3. ledd		13.04.18	KS
Offentlig ettersyn fra 19.04.2018 til 24.06.2018			KS
Offentlig ettersyn av revisjonen/ettersyn fra 16.11.2018 til 22.01.2019			KS
Vedtak Kommunal- og moderniseringsdepartementet	15-4447	27.03.20	KS
Kommisjonen	202003402	05.05.20	KS
Kommunal- og moderniseringsdepartementet	ARKNR	SAK.NR	DATO
			SIGN




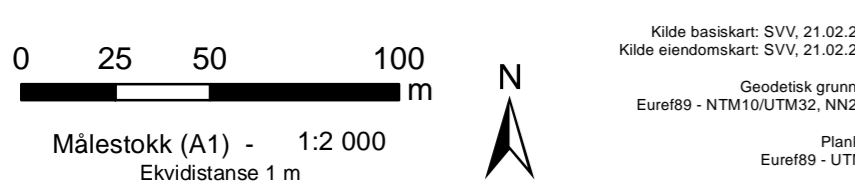
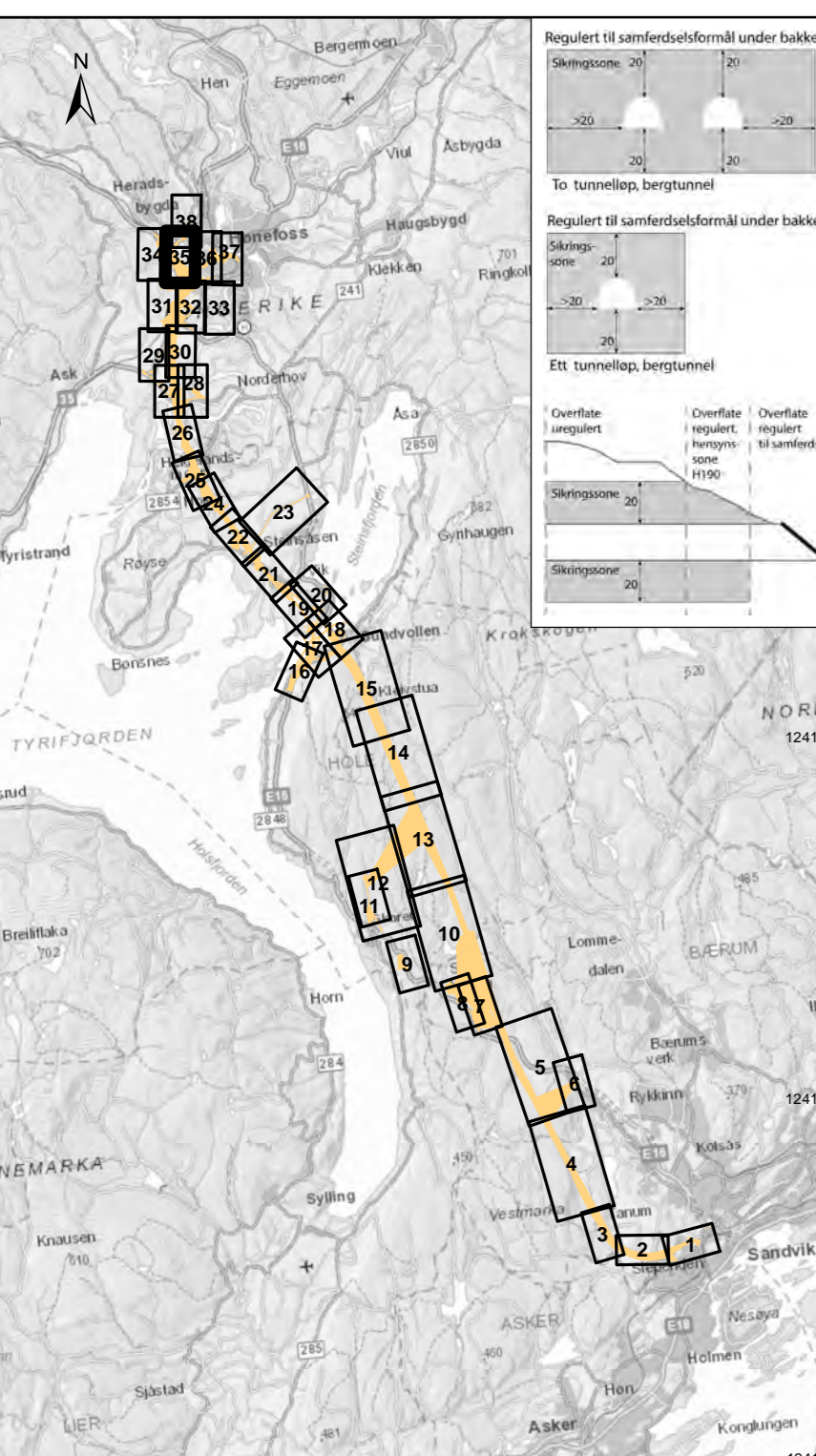
Rev. nr:	03A
Intern: v8a	
Dato:	13.09.20
Rev. dato:	

PBL § 12-6 HENSYNSSONER
a. Sikrings-, støy og faresone

 H310 - Ras- og skredfare
 H320 - Flomfare

ILLUSTRASJONSLINJER OG -SYMBOLER

 Teiggrense



Kilde basiskart: SVV 31.02.2019
Kilde eierskartsart: SVV 21.02.2019

Geodetisk grunnlag: Eurefer - NTM10/UTM32, NN2000

Planark: Eurefer - UTM32

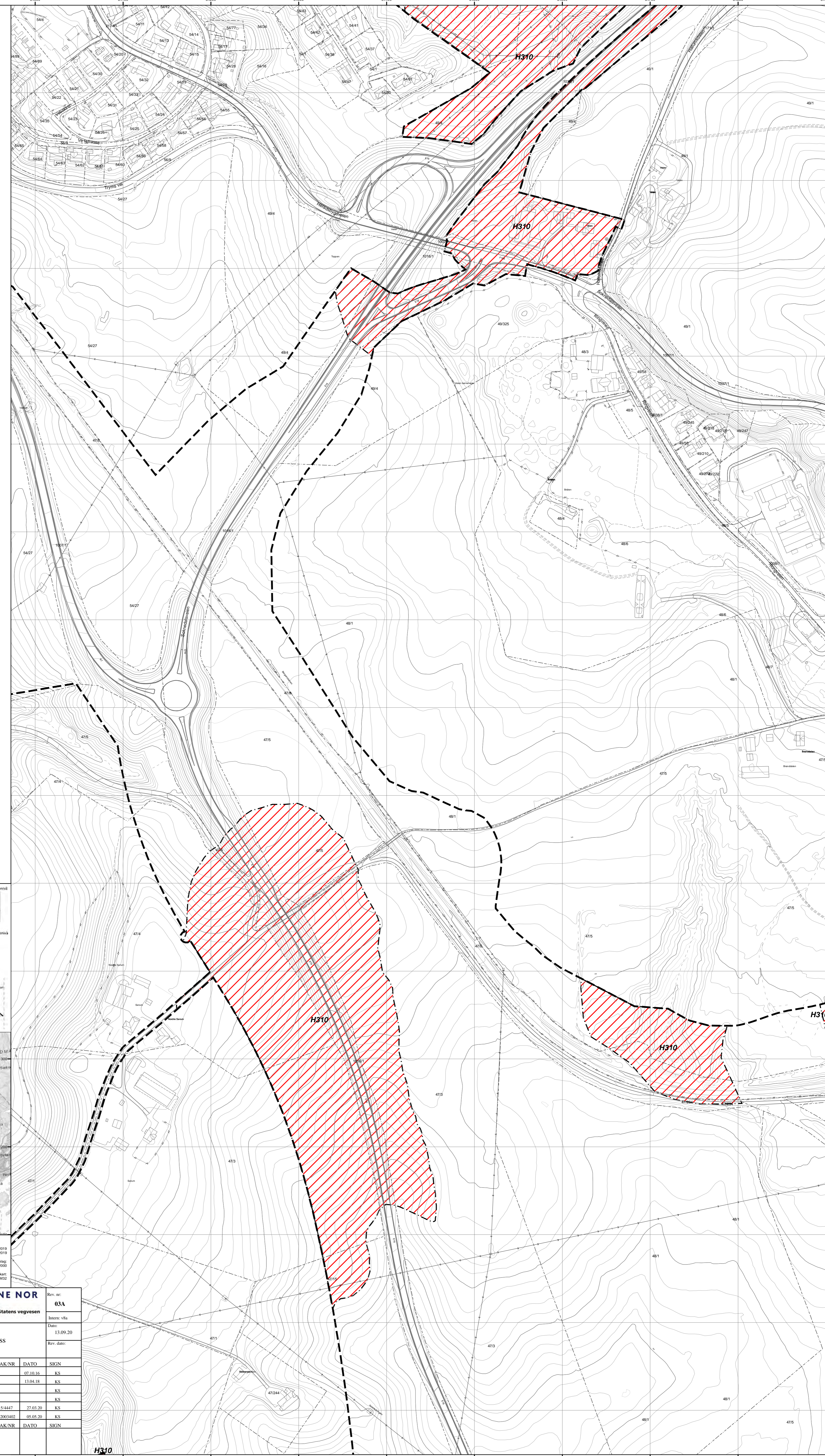
Forslagsstiller:
BANE NOR
Bane Nor og Statens vegvesen

Doknr. FRE-00-X-26735 Kartserie 2/2

REGULERINGSPLAN med bestemmelser
Fellesprosjektet Ringeriksbanen og E16 Høgstet-Hønefoss
Vert.nivå 2, kartutsnitt 35 av 38 - Veien



SAKSBEHANDLING IFLG. PLAN- OG BYGNINGSLOVEN	SAK.NR	DATO	SIGN
Amnøse / oppstartsvær		07.10.16	KS
1. gangs behandling / Bane NOR / SVV sitt utleggingsveshok, if. PBL § 3-7, 3. ledd		13.04.18	KS
Offentlig ettersyn fra 19.04.2018 til 24.06.2018			KS
Offentlig ettersyn av revisjonen/planforslag fra 16.11.2018 til 22.01.2019			KS
Vedtak Kommunal- og moderniseringsdepartementet	15/4447	27.03.20	KS
Kommisjonen	202003402	05.05.20	KS

Kommunal- og moderniseringsdepartementet

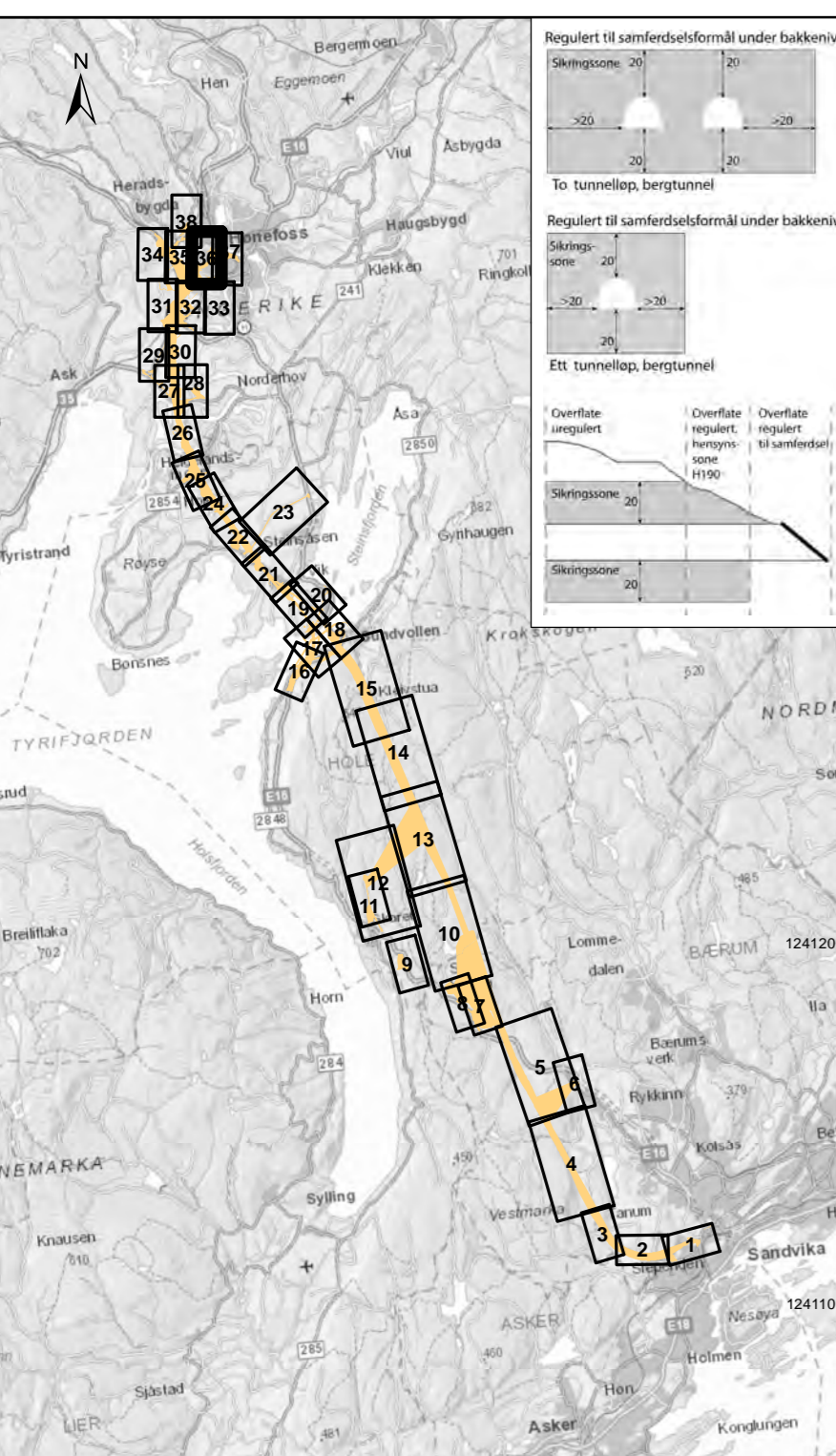


84000 84100 84200 84300 84400 84500 84600 84700 84800

PBL § 12-6 HENSYNSSONER
a. Sikrings-, støy og faresone

 H310 - Ras- og skredfare
 H320 - Flomfare

ILLUSTRASJONSLINJER OG -SYMBOLER
- - - - - Teiggrense



Kilde basiskart: SVV 31.02.2019
Kilde eendomskart: SVV 21.02.2019
Geodetisk grunnlag: Eure99 - NTM10/UTM32, NN2000
Planark: Eure99 - UTM32

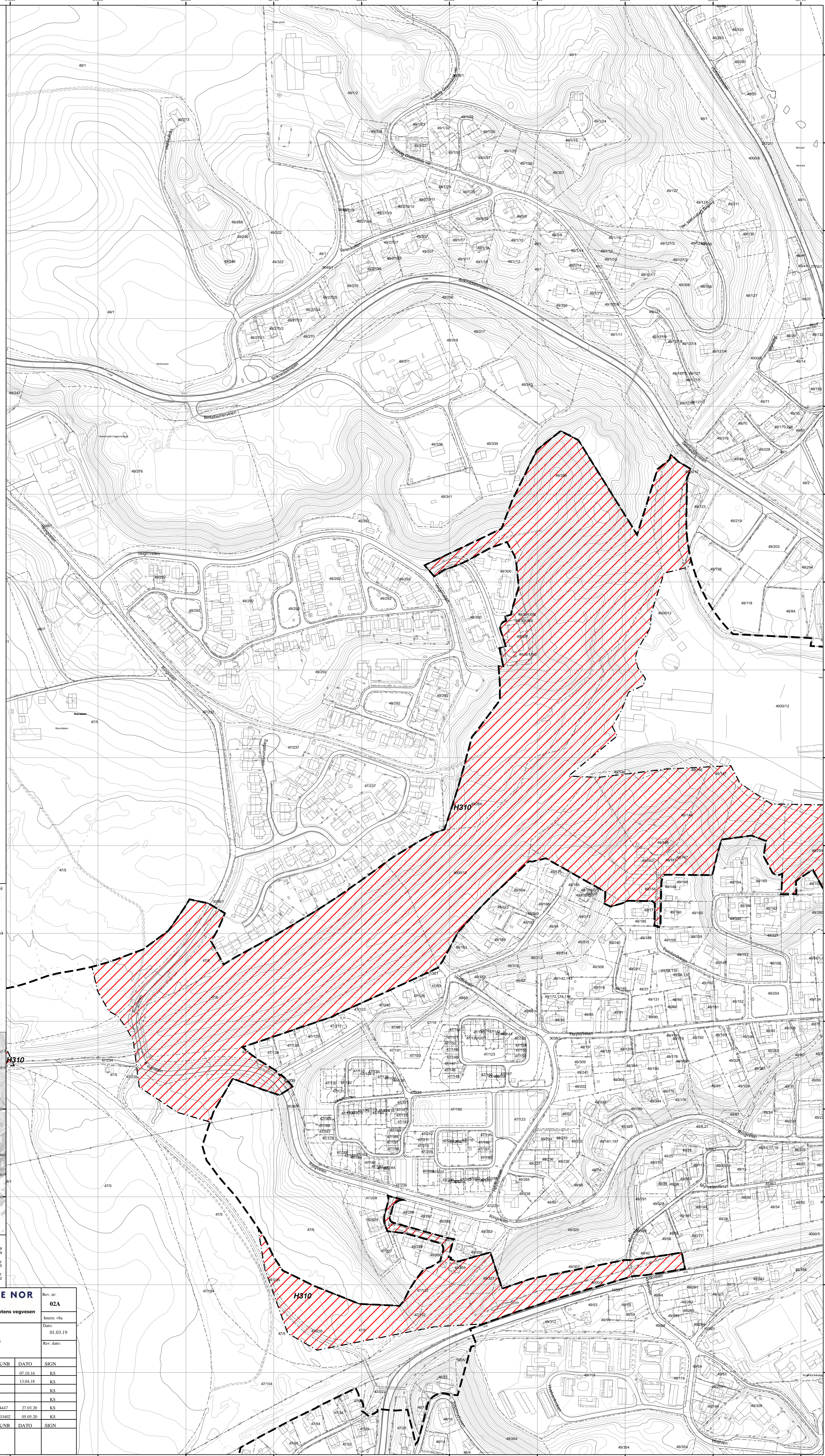
Forslagsstiller: **BANE NOR**
Bane NOR og Statens vegvesen
Doknr. FRE-00-X-26736 Kartserie 2/2

Rev. nr.: **02A**
Intern: v8a
Dato: 01.03.19
Rev. dato:



REGULERINGSPLAN med bestemmelser
Fellesprosjektet Ringeriksbanen og E16 Høgstet-Hønefoss
Vert.nivå 2, kartutsnitt 36 av 38 - Storskjæringa

SAKSBEHANDLING IFLG. PLAN- OG BYGNINGSLOVEN	SAK.NR	DATO	SIGN
Ansøker / oppstartsvare		07.10.16	KS
1. gangs behandling / Bane NOR / SVV sitt utleggingsvedtak, jf. PBL § 3-7, 3. ledd		13.04.18	KS
Offentlig ettersyn fra 19.04.2018 til 24.06.2018			KS
Offentlig ettersyn av revisitert planforslag fra 16.11.2018 til 22.01.2019			KS
Vedtak Kommunal- og moderniseringsdepartementet	15/4447	27.03.20	KS
Kommisjonen	202003402	05.05.20	KS


Kommunal- og moderniseringsdepartementet

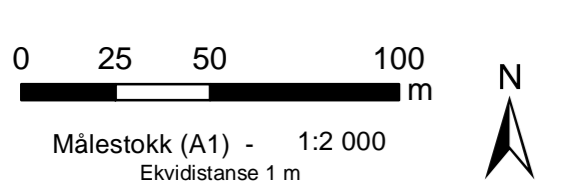
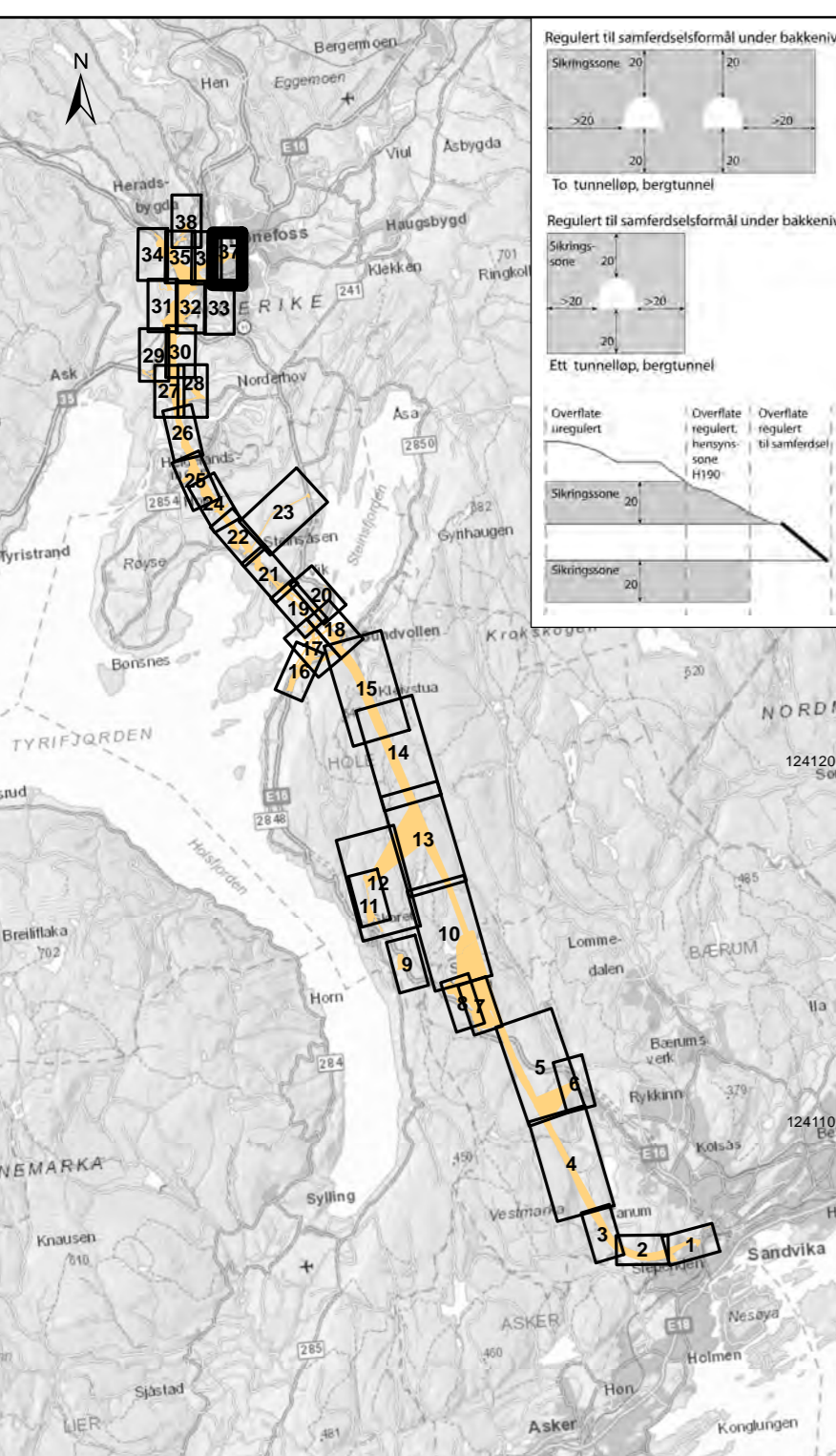


PBL § 12-6 HENSYNSSONER
a. Sikrings-, stay og farsone

 H310 - Ras- og skredfare
 H320 - Flomfare

ILLUSTRASJONSLINJER OG -SYMBOLER

 Teiggrænse



Kilde basiskart: SVV 31.02.2019
Kilde eendomskart: SVV 21.02.2019



Geodetisk grunnlag:
Eurefer - NTM10/UTM32, NZ2000

Planark:
Eurefer - UTM32

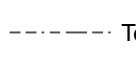
Forslagsstiller: Bane NOR og Statens vegvesen		Rev. nr.: 02A
Doknr. FRE-00-X-26737 Kartserie 2/2		Intern v8a
REGULERINGSPLAN med bestemmelser Fellesprosjektet Ringeriksbanen og E16 Høgkastet-Hønefoss Vert.nivå 2, kartutsnitt 37 av 38 - Hønefoss stasjon		Dato: 01.03.19
		Rev.dato:
SAKSBEHANDLING IFLG. PLAN- OG BYGNINGSLOVEN	SAK.NR	DATO
Automsone /oppstartsvare		07.10.16
1. gangs behandling / Bane NOR / SVV sitt utlegningsvesen, jf. PBL § 7.3.3. ledd		13.04.18
Offentlig ettersyn fra 19.04.2018 til 24.06.2018		KS
Offentlig ettersyn av revisor etter forslaget fra 16.11.2018 til 22.01.2019		KS
Vedtak Kommunal- og moderniseringsdepartementet	15.4447	27.03.20
Kommisjonen	202003402	05.05.20
	ARKNR	SAK.NR
	SAK.NR	DATO
		SIGN

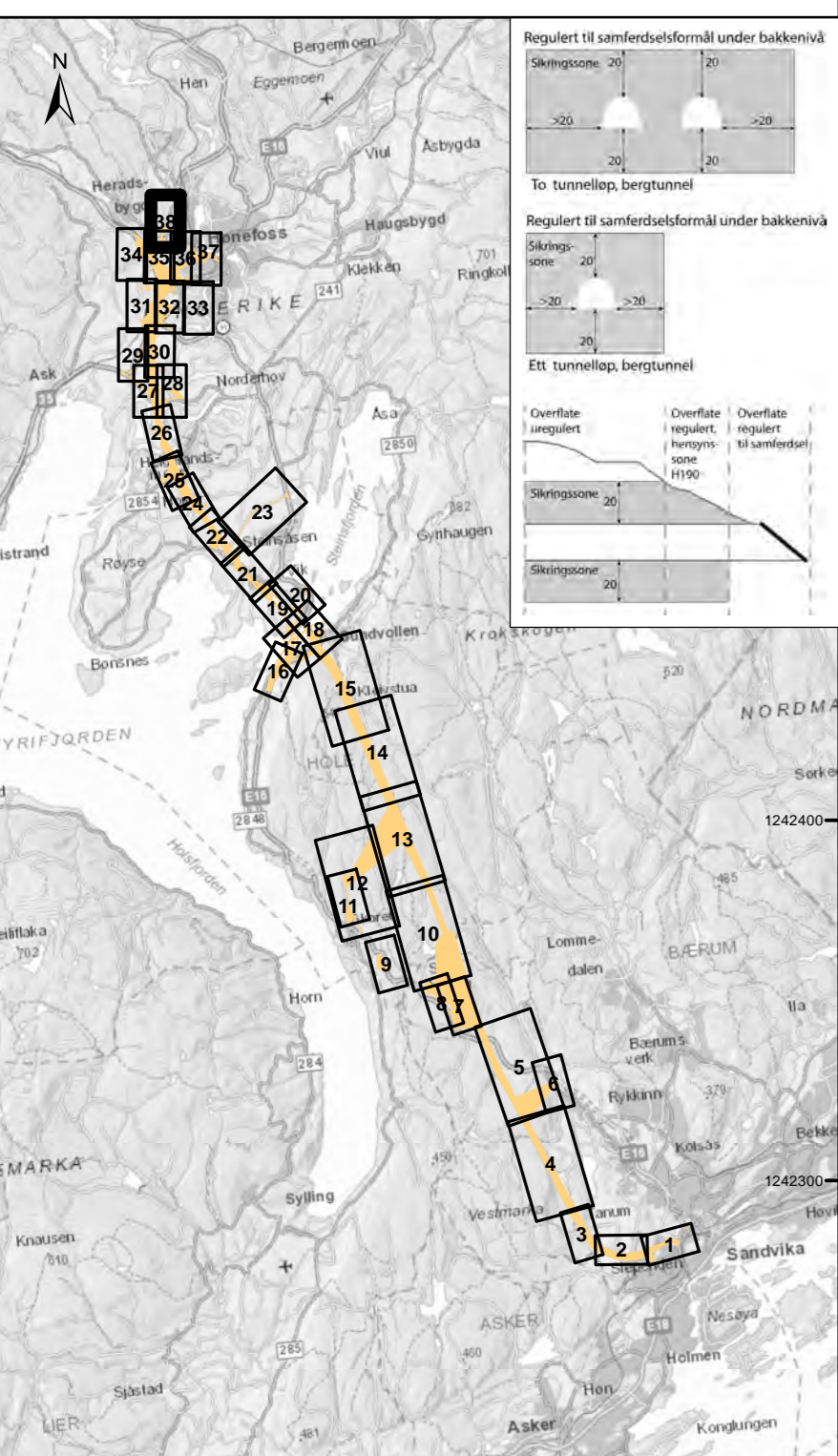
Kommunal- og moderniseringsdepartementet

PBL § 12-6 HENSYNSSONER
a. Sikrings-, stay og faresone

 H310 - Ras- og skredfare
 H320 - Flomfare

ILLUSTRASJONSLINJER OG -SYMBOLER

 Teiggrense



0 25 50 100 m

Målestokk (A1) - 1:2 000

Ekvidistanse 1 m

Kilde basiskart: SVV 31.02.2019
Kilde eendomskart: SVV 21.02.2019

Geodetisk grunnlag: EURE99 - NTM10/UTM32, NN2000

Prosjekt: EURE99 - UTM32

Forslagsstiller:
Bane NOR og Statens vegvesen

Doknr. FRE-00-X-26738 Kartserie 2/2



Rev. nr.: 02A

Intern: v8a

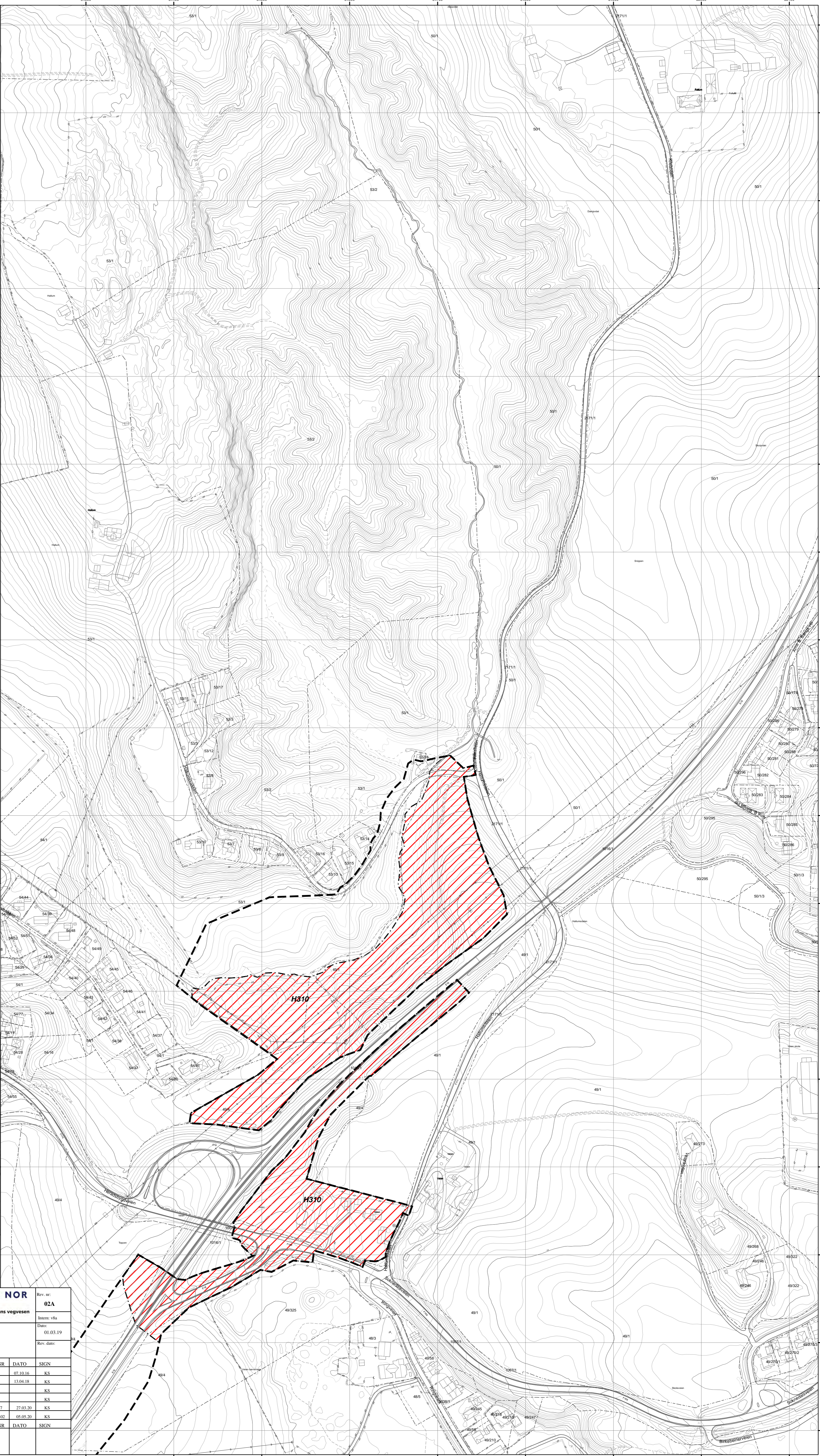
Dato: 01.03.19

Rev. dato:

REGULERINGSPLAN med bestemmelser
Fellesprosjektet Ringeriksbanen og E16 Høgstet-Hønefoss
Vert.nivå 2, kartutsnitt 38 av 38 - Hallumsdalen

SAKSBEHANDLING IFLG. PLAN- OG BYGNINGSLOVEN	SAK.NR	DATO	SIGN
Amnøse / oppstartsvase		07.10.16	KS
1. gangs behandling / Bane NOR / SVV sitt utleggingsveshak, jf. PBL § 3-7, 3. ledd		13.04.18	KS
Offentlig ettersyn fra 19.04.2018 til 24.06.2018			KS
Offentlig ettersyn av revisjonen/planforslag fra 16.11.2018 til 22.01.2019			KS
Vedtak Kommunal- og moderniseringsdepartementet	15/4447	27.03.20	KS
Kommisjonen	202003402	05.05.20	KS


Kommunal- og moderniseringsdepartementet

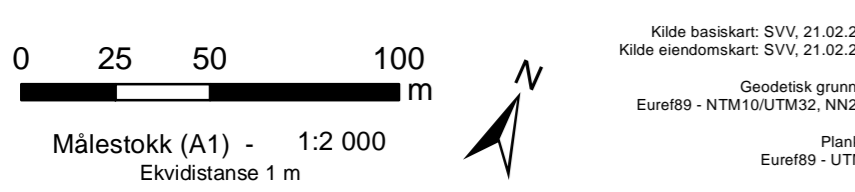
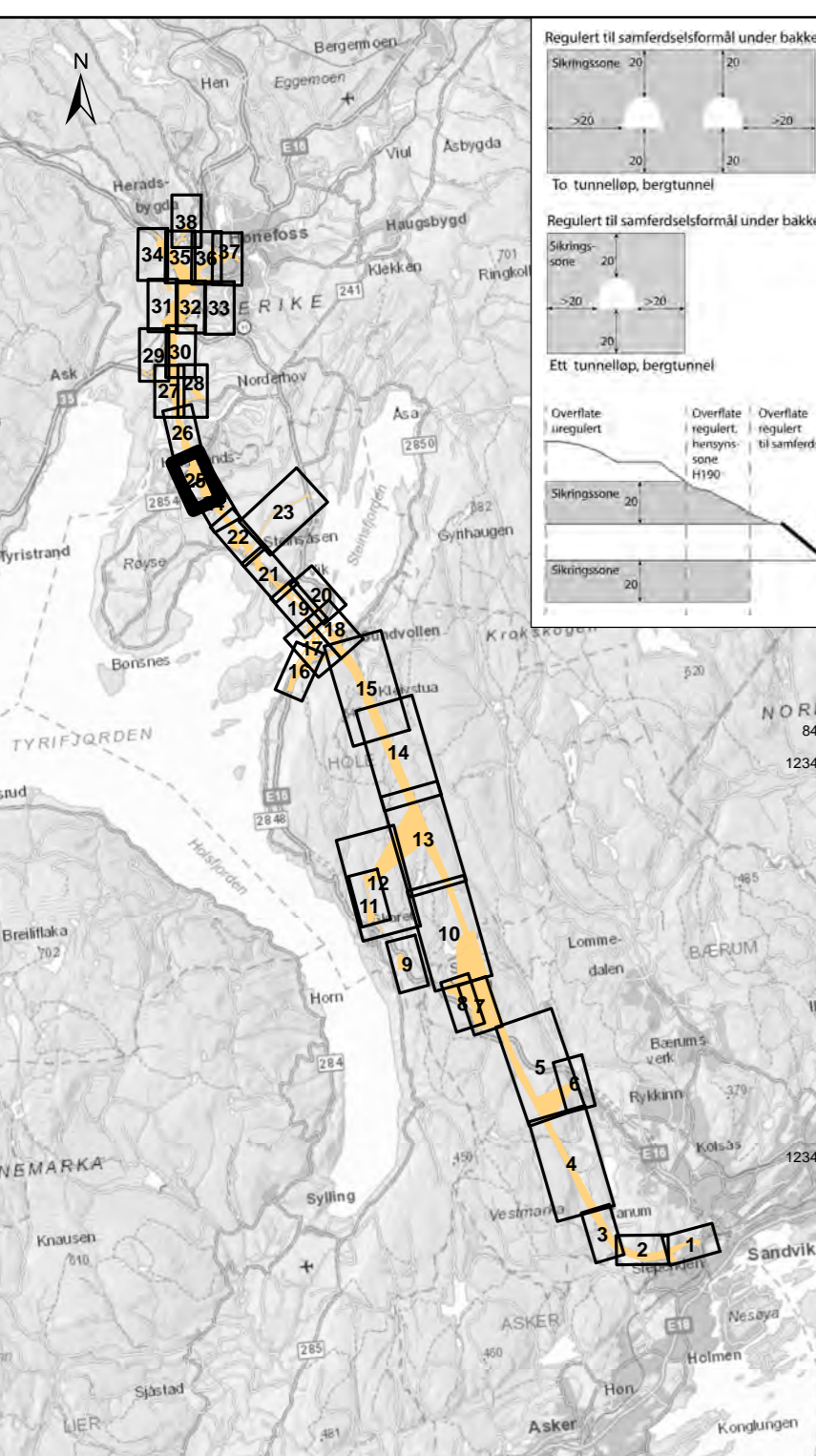


PBL § 12-6 HENSYNSSONER
a. Sikrings-, stay og faresone

 H310 - Ras- og skredfare
 H320 - Flomfare

ILLUSTRASJONSLINJER OG -SYMBOLER

 Teiggrense



Kilde basiskart: SVV 31.02.2019
Kilde eierskartsart: SVV 21.02.2019

Geodetisk grunnlag: Euref89 - NTM10/UTM32, NN2000
Planark: Euref89 - UTM32

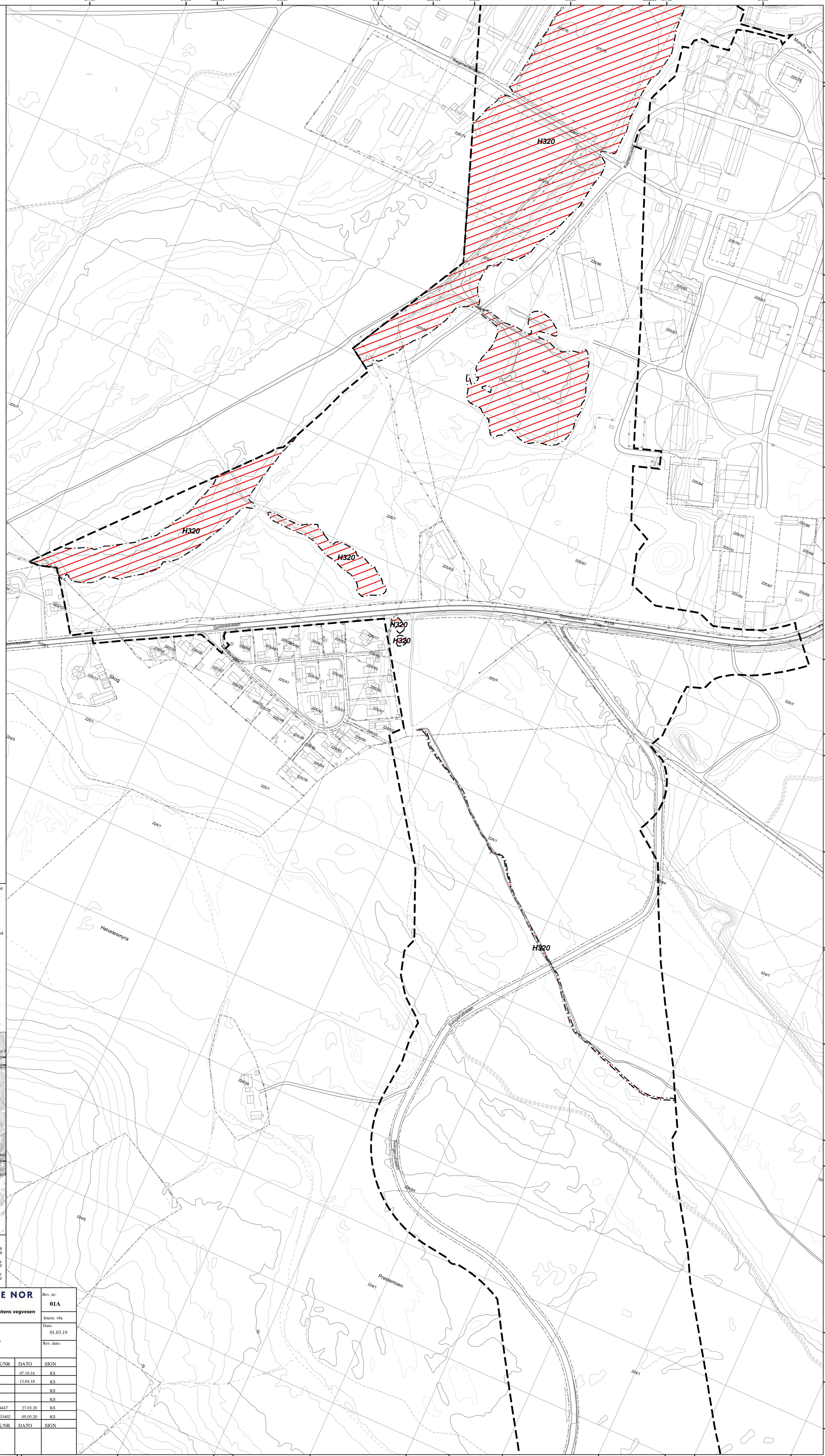
FORSLAGSTILLER:
 Bane NOR
 Statens vegvesen

Rev. nr.: 01A
Intern: v8a
Dato: 01.03.19
Rev. dato:

REGULERINGSPLAN med bestemmelser
 Fellesprosjektet Ringeriksbanen og E16 Høgstet-Hønefoss
 Vert.nivå 2, kartutsnitt 25 av 38 - Helgelandsmoen

SAKSBEHANDLING IFLG. PLAN- OG BYGNINGSLOVEN	SAK.NR	DATO	SIGN
Årsmøte / oppstartsmøte		07.10.16	KS
1. gangs behandling / Bane NOR / SVV sitt utleggingsvedtak, jf. PBL §3-7, 3. ledd		13.04.18	KS
Offentlig ettersyn fra 19.04.2018 til 24.06.2018			KS
Offentlig ettersyn av revisjonen/ettersyn fra 16.11.2018 til 22.01.2019			KS
Vedtak Kommunal- og moderniseringsdepartementet	15/4447	27.03.20	KS
Kommisjonen	202003402	05.05.20	KS

Kommunal- og moderniseringsdepartementet



84700 84800 84900 1233800 85000 85100 1233900 85200 85300 1234000 85400 85500

Utgitt Mai 2020

Utgitt av Bane NOR SF

Foto Bane NOR SF og Statens vegvesen

Postadresse Bane NOR SF, Postboks 4350, N-2308 Hamar

Epost postmottak@banenor.no

05280

Sentralbord/vakttelefon