

Vertikalnivå 1 - under grunnen

Tegnforklaring

Reguleringsplan PBL 2008 §12-5. Nr. 1 - Bebyggelse og anlegg

- BA Bebyggelse og anlegg
- §12-5. Nr. 2 - Samferdselsanlegg og teknisk infrastruktur**
- V Veg
- KV Kjøreveg
- GS Gang-/sykkelveg
- AVT Annen veggrunn - tekniske anlegg
- AVG Annen veggrunn - grøntareal
- KH Kollektivholdeplass
- PI Pender-/innfartsparkering

- SK Kombinerte formål for samferdselsanlegg og/eller teknisk infrastrukturtraseer
- SAA Angitte samferdselsanlegg og/eller teknisk infrastrukturtraseer kombinert med andre angitte hovedformål
- §12-5. Nr. 5 - Landbruks-, natur- og friluftformål samt reindrift**
- LNFR LNFR areal for nødvendige tiltak for landbruk og reindrift og gårdstilknyttet næringsvirksomhet basert på gårdens ressursgrunnlag
- N Naturformål
- LAA LNFR formål kombinert med andre angitte hovedformål
- §12-5. Nr. 6 - Bruk og vern av sjø og vassdrag med tilhørende strandsone**
- BSV Bruk og vern av sjø og vassdrag med tilhørende strandsone

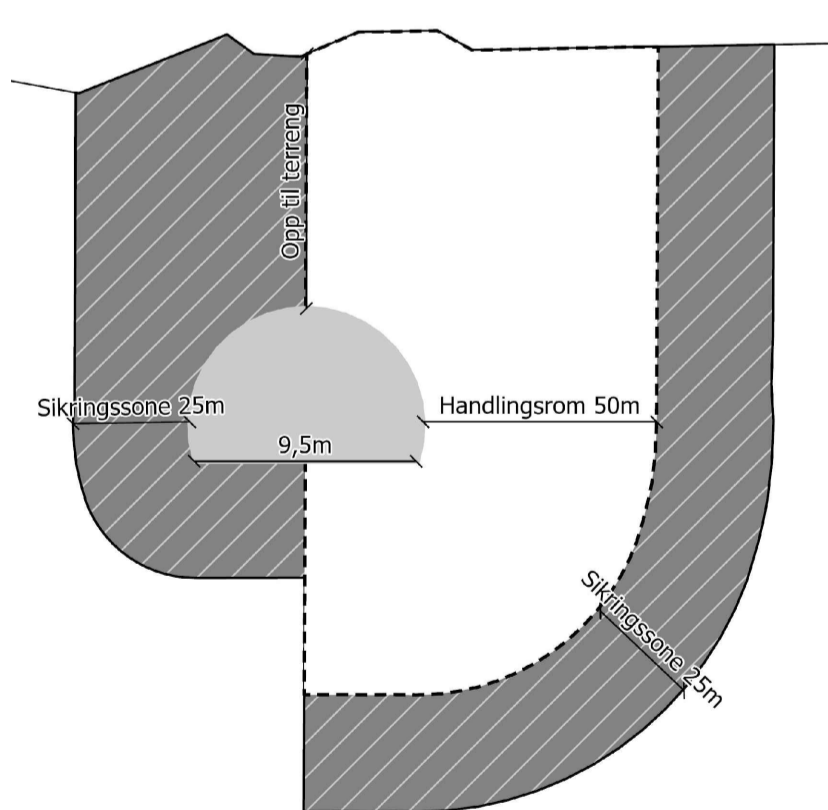
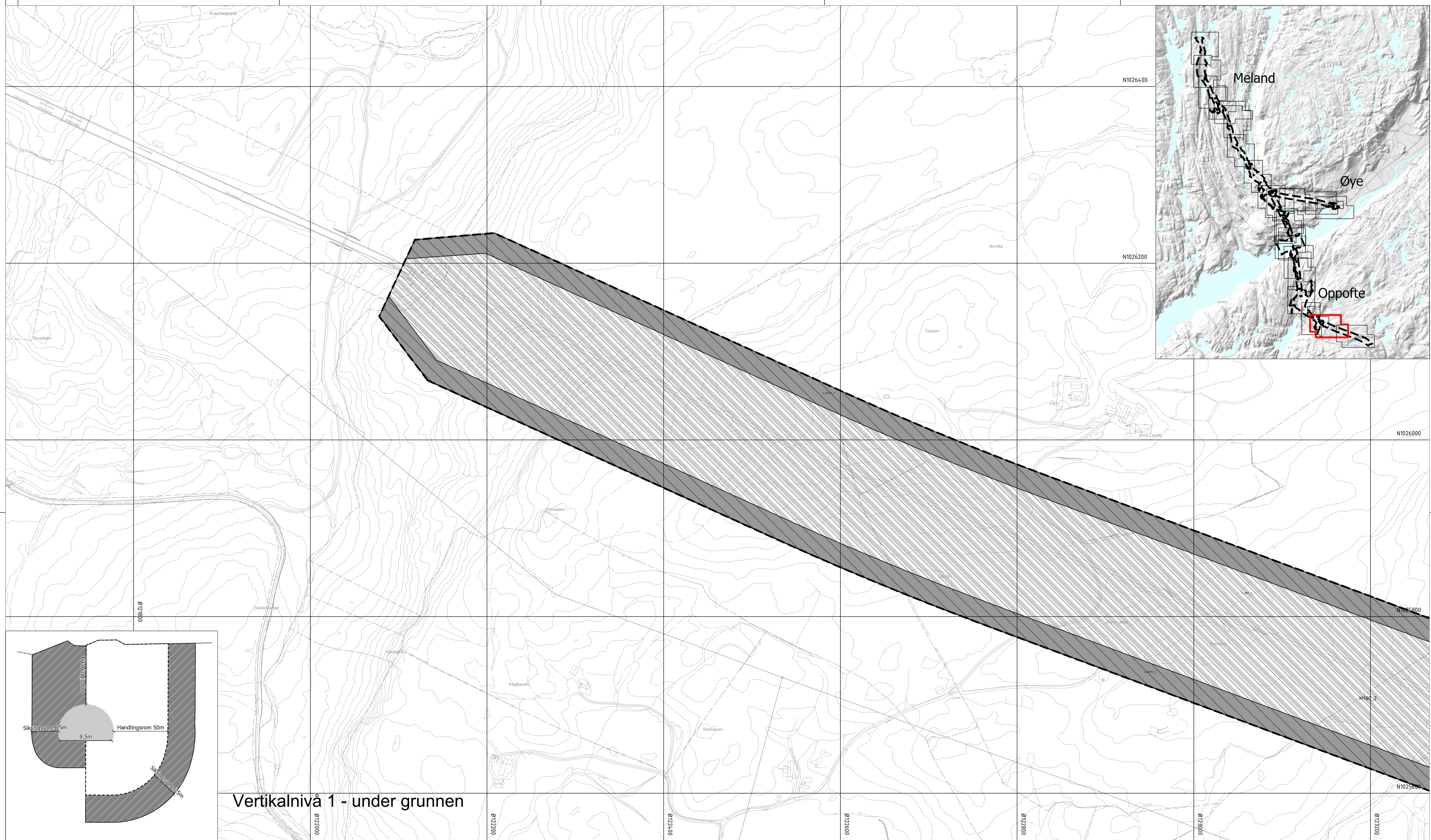
- FA Farled
- VAA Angitt formål i sjø og vassdrag med eller uten tilhørende strandsone kombinert med andre angitte hovedformål
- §12-6 - Hensynssoner**
- #190 Andre sikringssoner
- #310 Ras- og skredfare
- #120 Flomfare
- #530 Hensyn friluftsliv
- #570 Bevaring kulturmiljø
- #120 Båndlegging etter lov om naturvern
- #1740 Båndlegging etter andre lover

- §12-7 - Bestemmelseområder**
- #2_B Handlingsrom bru
- #2_BK Omlegging bekk
- #2_F Faunapassasje
- #2_G Støytillat
- #2_T Handlingsrom tunnelportal
- #2_V Handlingsrom veg
- #12 Krav om nærmere undersøkelser, overvåking og klargjøring av virkninger
- #MBA Midlertidig bygge- og anleggsområde
- Linjesymbol**
- Plangrense

- Formålgrense
- Bestemmelsegrense
- Midlertidig bygge- og anleggsgrense
- Grense for sikringszone
- Grense for faresone
- Grense for angitt hensynssone
- Grense for båndleggingszone
- Bebyggelse som forutsettes fjernet
- Regulert senterlinje
- Frisiklinje
- Regulert støyskjerm
- Punktsymboler**
- Stenging av avkjørsel
- Avkjørsel - både inn og utkjøring
- Tunnelåpning

Kilde for basiskart: Georange
 Dato for basiskart: 14.04.2022
 Ekvidistanse: 1m
 Kartmålestokk: 1:2000 m

| Revisjon | Dato | Saksnr. | Sign. |
|--|------------|-----------------------|---------------|
| Justering etter høring | 24.09.2024 | | NOERSA |
| | | | |
| Detaljregulering | | PlanID: | 42272021001 |
| E39 Lyngdal vest - Kvinesdal | | Kartgrunnlag: | FKB-B |
| NV42E39LK | | Kartreferanse: | EUREF89 NTM-6 |
| | | Høydegrunnlag: | NN2000 |
| Saksbehandling iht. plan- og bygningsloven | | Dato | Saksnr. |
| Kommunestyret sitt vedtak | | | |
| 2. gangs behandling | | | |
| Offentlig ettersyn fra 02.11.2023 til 17.12.2023 | | 07.09.2023 | Sak 28/23 |
| 1.gangs behandling | | 17.08.2023 | Sak 23/23 |
| Kunngjøring av oppstart av planarbeid | | 15.09.2021 | - |
| Kunngjøring av oppstart av planarbeid | | Dato: | Utført av: |
| Kvinesdal Kommune | | 15.09.2023 | SWECO |
| NyeVeier | | Tegningsnummer: R0001 | |



Vertikalnivå 1 - under grunnen

Tegnforklaring

Reguleringsplan PBL 2008

§12-5. Nr. 1 - Bebyggelse og anlegg

BA Bebyggelse og anlegg

§12-5. Nr. 2 - Samferdselsanlegg og teknisk infrastruktur

- V** Veg
- KV** Kjøreveg
- GS** Gang-/sykkelveg
- AVT** Annen veggrunn - tekniske anlegg
- AVG** Annen veggrunn - grøntareal
- KH** Kollektivholdeplass
- PI** Pendlar-/innfartsparkering

SK

Kombinerte formål for samferdselsanlegg og/eller teknisk infrastrukturtraseer

SAA

Angitte samferdselsanlegg og/eller teknisk infrastrukturtraseer kombinert med andre angitte hovedformål

§12-5. Nr. 5 - Landbruks-, natur- og friluftformål samt reindrift

LNFR LNFR areal for nødvendige tiltak for landbruk og reindrift og gårdstilknyttet næringsvirksomhet basert på gårdens ressursgrunnlag

N

Naturformål

LAA

LNFR formål kombinert med andre angitte hovedformål

§12-5. Nr. 6 - Bruk og vern av sjø og vassdrag med tilhørende strandsone

BSV

Bruk og vern av sjø og vassdrag med tilhørende strandsone

FA

Farled

VAA

Angitt formål i sjø og vassdrag med eller uten tilhørende strandsone kombinert med andre angitte hovedformål

§12-6 - Hensynssoner

- H190** Andre sikringssoner
- H310** Ras- og skredfare
- H320** Flomfare
- H530** Hensyn friluftsliv
- H570** Bevaring kulturmiljø
- H720** Båndlegging etter lov om naturvern
- H740** Båndlegging etter andre lover

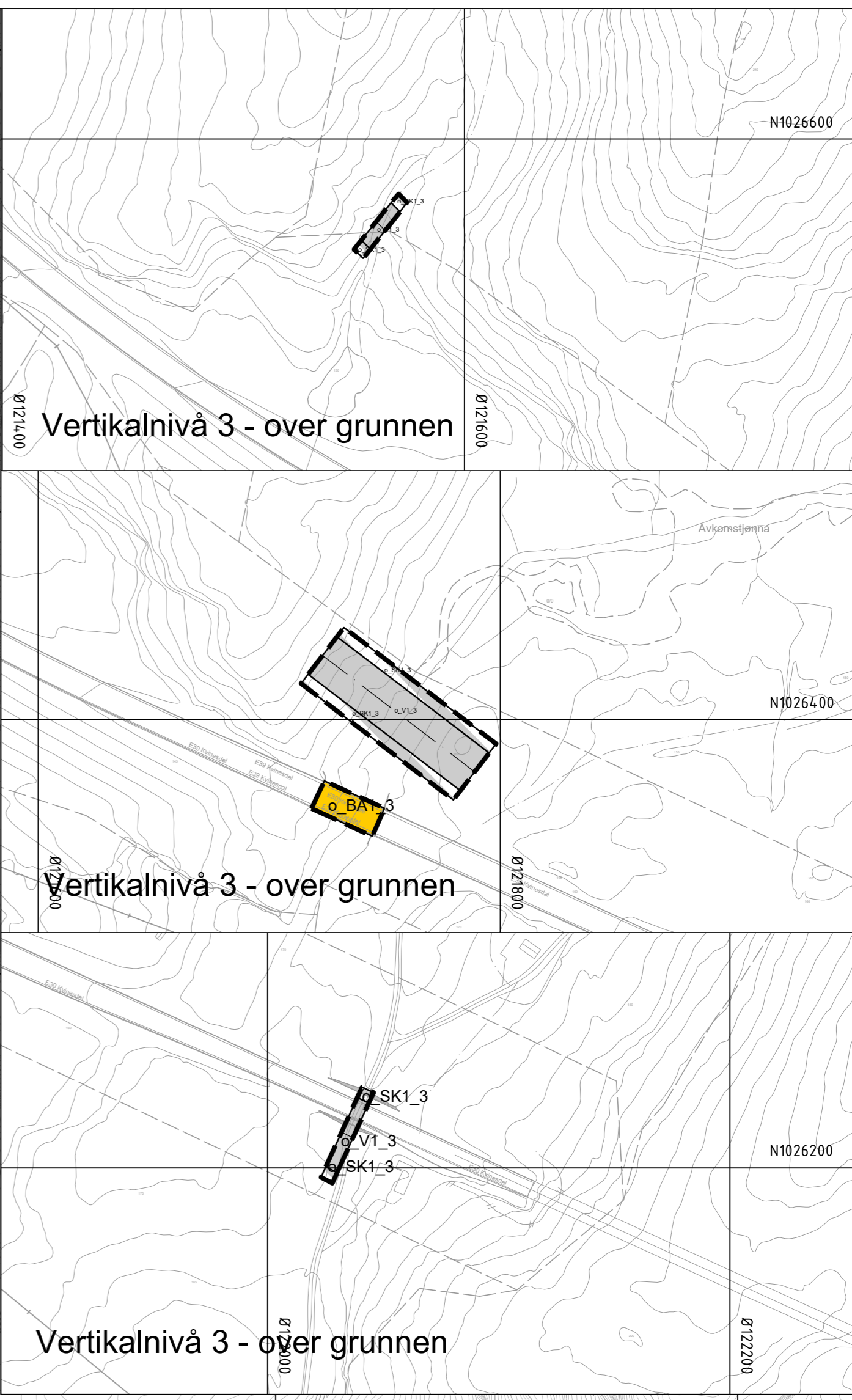
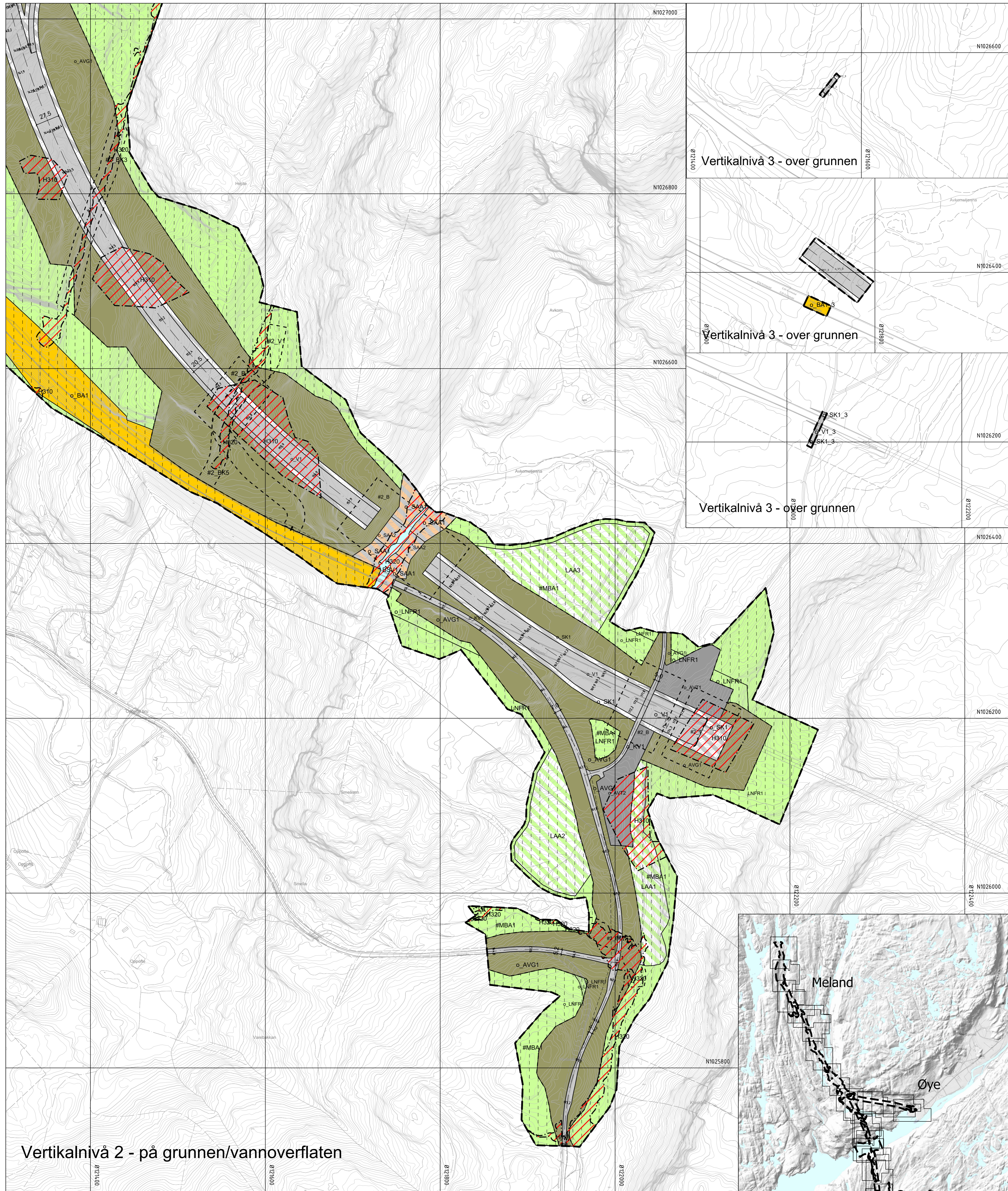
§12-7 - Bestemmelseområder

- #2_B** Handlingsrom bru
- #2_BK** Omlegging bekk
- #2_F** Faunapassasje
- #2_G** Støytillat
- #2_T** Handlingsrom tunnelportal
- #2_V** Handlingsrom veg
- #12** Krav om nærmere undersøkelser, overvåking og klargjøring av virkninger
- #MBA** Midlertidig bygge- og anleggsområde
- Linjesymbol** Plangrense

- Formålgrense
- Bestemmelsegrense
- Midlertidig bygge- og anleggsgrense
- Grense for sikringszone
- Grense for faresone
- Grense for angitt hensynssone
- Grense for båndleggingszone
- Bebyggelse som forutsettes fjernet
- Regulert senterlinje
- Friskiltinje
- Regulert støyskjerm
- Punktsymboler**
- Stenging av avkjørsel
- Avkjørsel - både inn og utkjøring
- Tunnelåpning

Kilde for basiskart: Georange
 Dato for basiskart: 14.04.2022
 Ekvidistanse: 1m
 Kartmålestokk: 1:2000 m

| Revisjon | Dato | Saksnr. | Sign. |
|--|------------|--------------------------------|---------------|
| Justering etter høring | 24.09.2024 | | NOERSA |
| | | | |
| Detaljregulering | | PlanID: | 42272021001 |
| E39 Lyngdal vest - Kvinesdal | | Kartgrunnlag: | FKB-B |
| NV42E39LK | | Kartreferanse: | EUREF89 NTM-6 |
| | | Høydegrunnlag: | NN2000 |
| | | | |
| Saksbehandling iht. plan- og bygningsloven | | Dato | Saksnr. |
| Kommunestyret sitt vedtak | | | |
| 2. gangs behandling | | | |
| Offentlig ettersyn fra 02.11.2023 til 17.12.2023 | | 07.09.2023 | Sak 28/23 |
| 1.gangs behandling | | 17.08.2023 | Sak 23/23 |
| Kunngjøring av oppstart av planarbeid | | 15.09.2021 | - |
| Dato: | | Utarbeidet av: Tegningsnummer: | |
| 15.09.2023 | | SWECO R0002 | |



Vertikalnivå 2 - på grunnen/vannoverflaten

Tegnforklaring

Reguleringsplan PBL 2008

§12-5. Nr. 1 - Bebyggelse og anlegg

- BA Bebyggelse og anlegg

§12-5. Nr. 2 - Samferdselsanlegg og teknisk infrastruktur

- V Veg
- KV Kjøreveg
- GS Gang-/sykkelveg
- AVT Annen veggrunn - tekniske anlegg
- AVG Annen veggrunn - grøntareal
- KH Kollektivholdeplass
- PI Pendlar-/innfartsparkering
- SK Pendlar-/innfartsparkering og/eller teknisk infrastrukturtraseer og/eller teknisk infrastrukturtraseer kombinert med andre angitte hovedformål
- SAA

§12-5. Nr. 5 - Landbruks-, natur- og friluftformål samt reindrift

- LNFR LNFR areal for nødvendige tiltak for landbruk og reindrift og gårdstilknyttet næringsvirksomhet basert på gårdens ressursgrunnlag
- N Naturformål
- LAA LNFR formål kombinert med andre angitte hovedformål

§12-5. Nr. 6 - Bruk og vern av sjø og vassdrag med tilhørende strandsone

- BSV Bruk og vern av sjø og vassdrag med tilhørende strandsone
- FA Farled
- VAA Angitt formål i sjø og vassdrag med eller uten tilhørende strandsone kombinert med andre angitte hovedformål

§12-6 - Hensynssoner

- H190 Andre sikringssoner
- H310 Ras- og skredfare
- H320 Flomfare
- H530 Hensyn friluftsliv

§12-7 - Bestemmelsesområder

- H570 Bevaring kulturmiljø
- H720 Båndlegging etter lov om naturvern
- H740 Båndlegging etter andre lover

§12-7 - Bestemmelsesområder

- #2_B Handlingsrom bru
- #2_BK Omlegging bekk
- #2_F Faunapassasje
- #2_S Støytillat
- #2_T Handlingsrom tunnelportal
- #2_V Handlingsrom veg
- #12 Krav om nærmere undersøkelser, overvåking og klargjøring av virkninger
- #MBA Midlertidig bygge- og anleggsområde

Linjesymbol

- Plangrense
- Formålsgrense
- Bestemmelsegrense
- Midlertidig bygge- og anleggsgrense

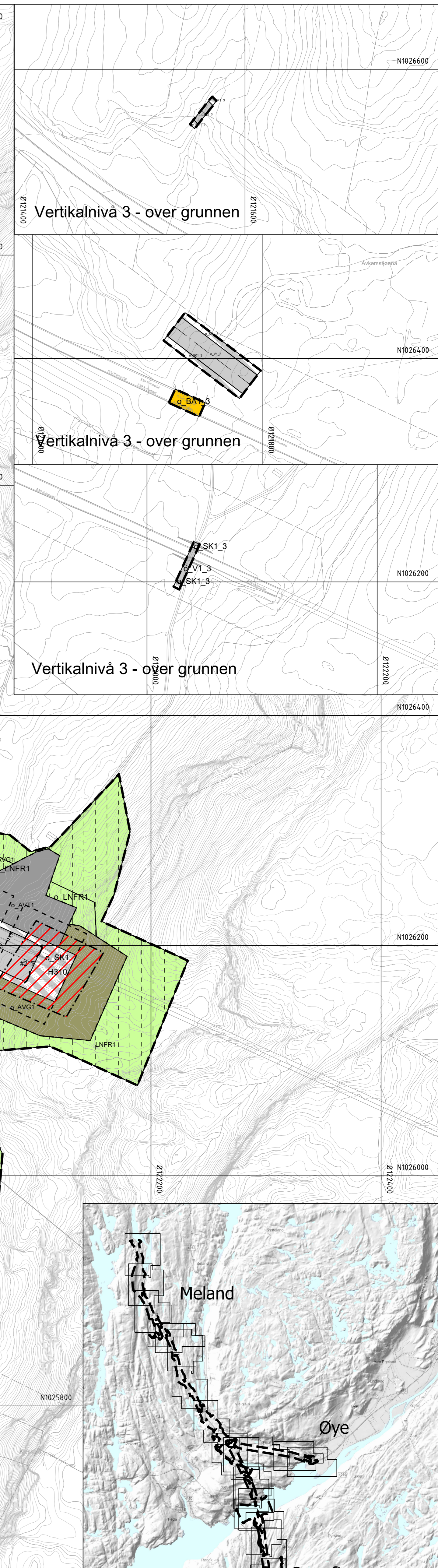
Grense for sikringssoner

- Grense for faresone
- Grense for angitt hensynssone
- Grense for båndleggingssone
- Bebyggelse som forutsettes fjernet
- Regulert senterlinje
- Frisiklinje
- Regulert støyskjerm

Punktsymboler

- Stenging av avkjørsel
- Avkjørsel - både inn og utkjøring
- Tunnelåpning

Kilde for basiskart: Geonorge
 Dato for basiskart: 14.04.2022
 Ekvidistans: 1m
 Kartmålestokk: 1:2000 m



Revisjon: Justering etter høring

Dato: 24.09.2024

Saksnr.: NOERSA

Sign.: NOERSA

PlanID: 42272021001

Kartgrunnlag: FKB-B

Kartreferanse: EUREF89 NTM-6

Høydegrunnlag: NN2000

Kommunestyret sitt vedtak

2. gangs behandling: 07.09.2023, Sak 28/23

Offentlig ettersyn fra 02.11.2023 til 17.12.2023

1.gangs behandling: 17.08.2023, Sak 23/23

Kunngjøring av oppstart av planarbeid: 15.09.2021

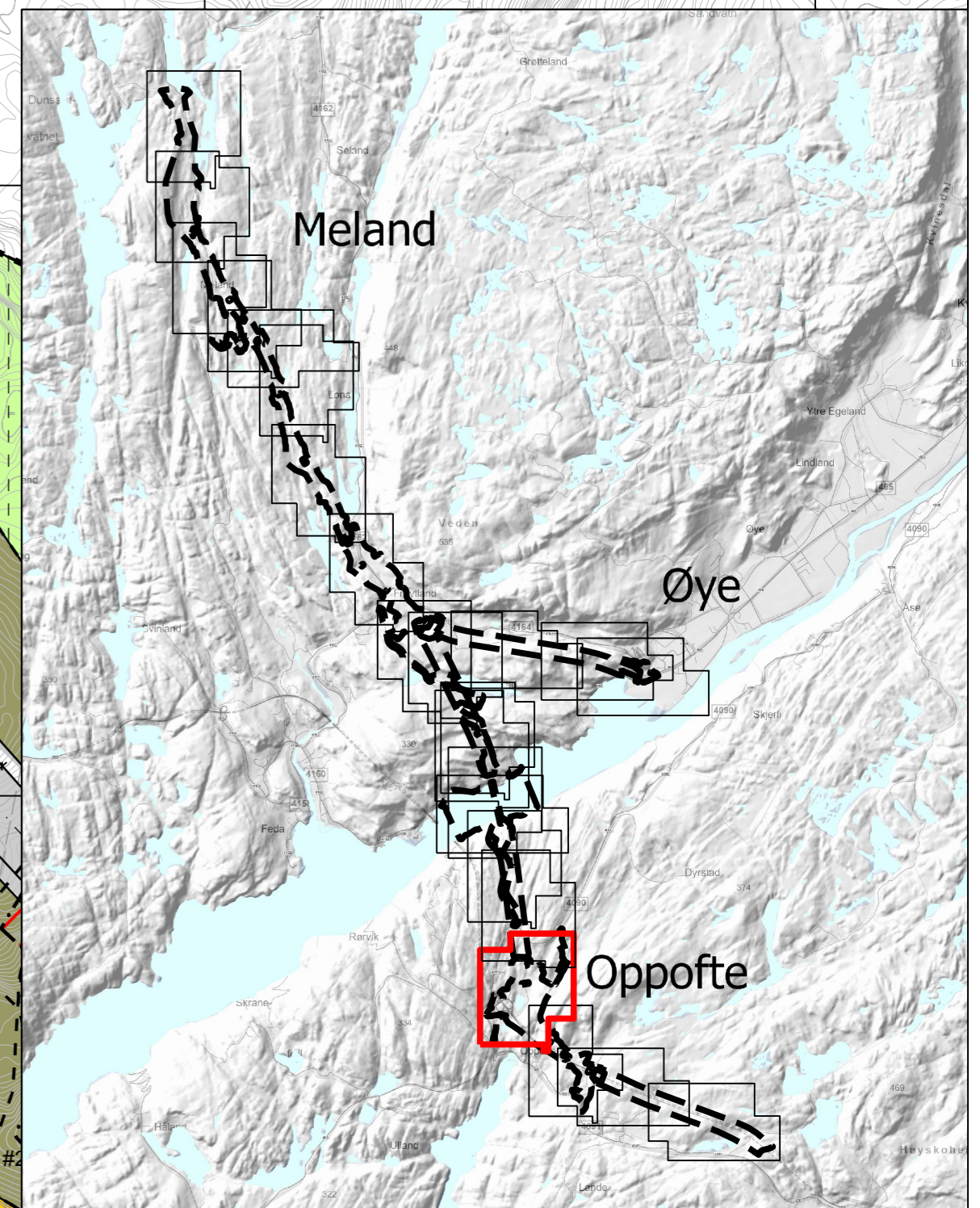
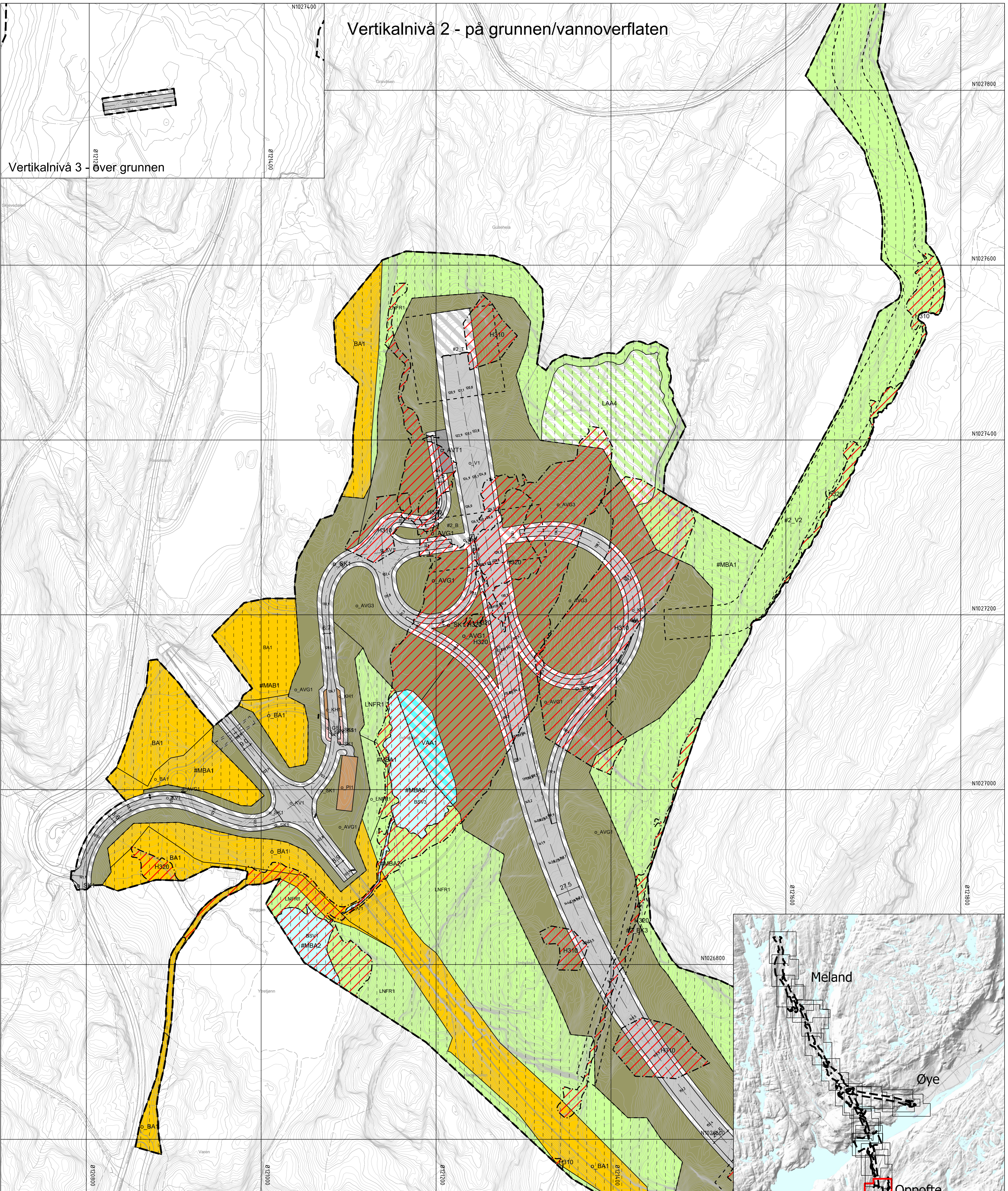
Dato: 15.09.2023

Utført av: SWECO

Tegningsnummer: R0003

Vertikalnivå 2 - på grunnen/vannoverflaten

Vertikalnivå 3 - over grunnen



Tegnforklaring

Reguleringsplan PBL 2008

§12-5. Nr. 1 - Bebyggelse og anlegg

- BA Bebyggelse og anlegg

§12-5. Nr. 2 - Samferdselsanlegg og teknisk infrastruktur

- V Veg
- KV Kjøreveg
- GS Gang-/sykkelveg
- AVT Annen veggrunn - tekniske anlegg
- AVG Annen veggrunn - grøntareal
- KH Kollektivholdeplass
- PI Pendlar-/innfartsparkering
- SK Kombinerede formål for samferdselsanlegg og/eller teknisk infrastrukturtraseer
- SAA Angitte samferdselsanlegg og/eller teknisk infrastrukturtraseer kombinert med andre angitte hovedformål

§12-5. Nr. 5 - Landbruks-, natur- og friluftformål samt reindrift

- LNFR LNFR areal for nødvendige tiltak for landbruk og reindrift og gårdstilknyttet næringsvirksomhet basert på gårdens ressursgrunnlag
- N Naturformål
- LAA LNFR formål kombinert med andre angitte hovedformål

§12-5. Nr. 6 - Bruk og vern av sjø og vassdrag med tilhørende strandsone

- BSV Bruk og vern av sjø og vassdrag med tilhørende strandsone
- FA Farled
- VAA Angitt formål i sjø og vassdrag med eller uten tilhørende strandsone kombinert med andre angitte hovedformål

§12-6 - Hensynssoner

- H190 Andre sikringssoner
- H310 Ras- og skredfare
- H320 Flomfare
- H530 Hensyns friluftsliv

§12-7 - Bestemmelsesområder

- H570 Bevaring kulturmiljø
- H720 Båndlegging etter lov om naturvern
- H740 Båndlegging etter andre lover

§12-7 - Bestemmelsesområder

- #2_B Handlingsrom bru
- #2_BK Omlegging bekk
- #2_F Faunapassasje
- #2_S Steytilltak
- #2_T Handlingsrom tunnelportal
- #2_V Handlingsrom veg
- #12 Krav om nærmere undersøkelser, overvåking og klargjøring av virkninger
- #MBA Midlertidig bygge- og anleggsområde

Linjesymbol

- Plangrense
- Formålgrense
- Bestemmelsegrense
- Midlertidig bygge- og anleggsgrense

Grense for sikringssoner

- Grense for faresone
- Grense for angitt hensynszone
- Grense for båndleggingssone
- Bebyggelse som forutsettes fjernet
- Regulert senterlinje
- Frisiklinje
- Regulert støyskjerm

Punktsymboler

- Stenging av avkjørsel
- Avkjørsel - både inn og utkjøring
- Tunnelåpning

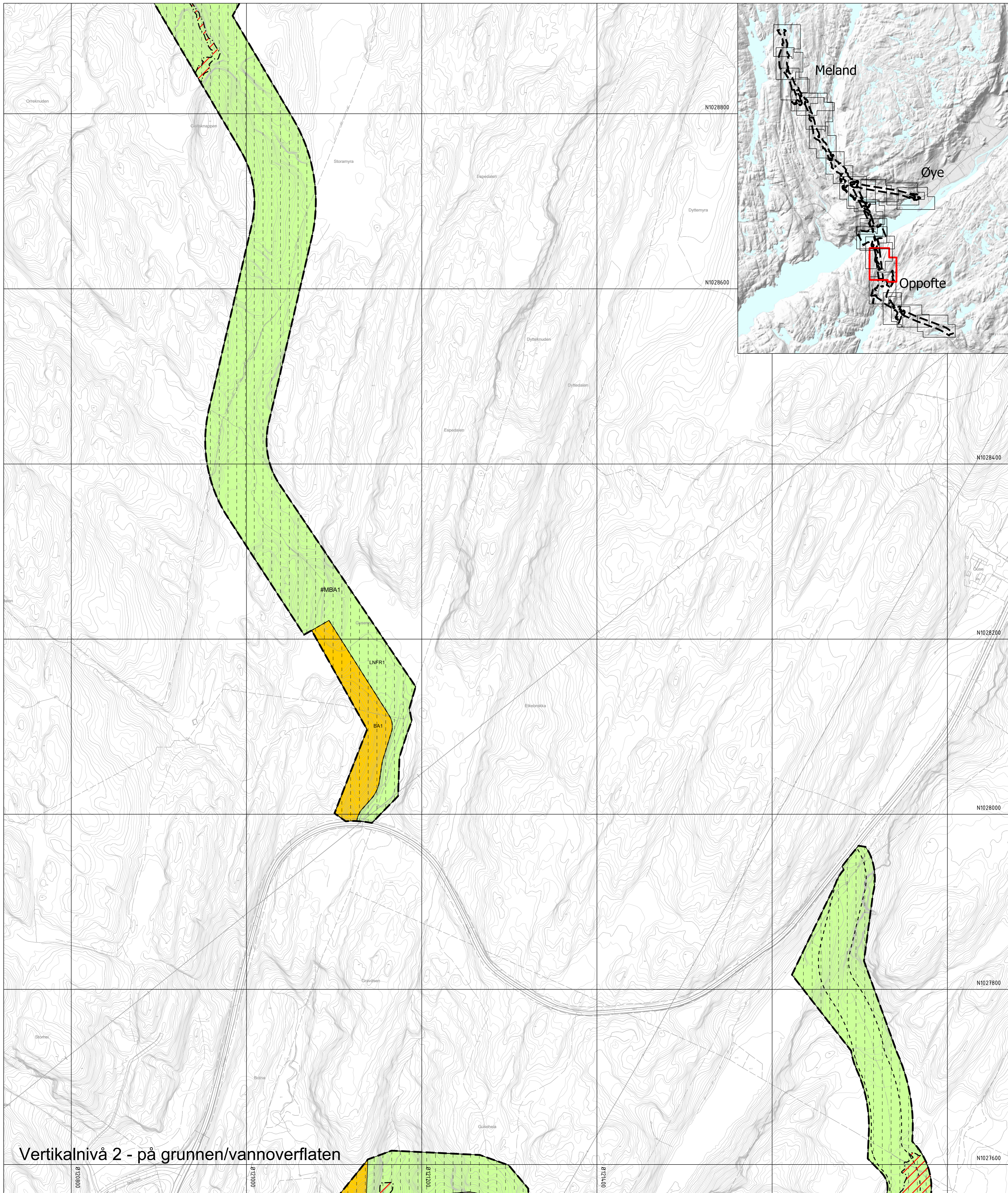
Kilde for basiskart: Geonorge
 Dato for basiskart: 14.04.2022
 Ekvivalens: 1m
 Kartmålestokk: 1:2000 m

| Revisjon | Dato | Saksnr. | Sign. |
|------------------------|------------|---------|--------|
| Justering etter høring | 24.09.2024 | | NOERSA |

| Detailregulering | PlanID: | 42272021001 |
|------------------------------|----------------|---------------|
| E39 Lyngdal vest - Kvinesdal | Kartgrunnlag: | FKB-B |
| NV42E39LK | Kartreferanse: | EUREF89 NTM-6 |
| | Høydegrunnlag: | NN2000 |

| Saksbehandling iht. plan- og bygningsloven | Dato | Saksnr. | Sign. |
|--|------------|-----------|-------|
| Kommunestyret sitt vedtak | | | |
| 2. gangs behandling | | | |
| Offentlig ettersyn fra 02.11.2023 til 17.12.2023 | 07.09.2023 | Sak 28/23 | |
| 1.gangs behandling | 17.08.2023 | Sak 23/23 | |
| Kunngjøring av forslag til planarbeid | 15.09.2021 | - | |

| Dato: | Utarbeidet av: | Tegningsnummer: |
|------------|----------------|-----------------|
| 15.09.2023 | SWECO | R0004 |



Vertikalnivå 2 - på grunnen/vannoverflaten

| Reguleringsplan PBL 2008 | | §12-5. Nr. 5 - Landbruks-, natur- og friluftsmål samt reindrift | | §12-7 - Bestemmelsesområder | | Grense og sikringslinjer | |
|--------------------------|---|---|---|-----------------------------|--|--------------------------------|------------------------------------|
| BA | Bebyggelse og anlegg | LNFR | LNFR areal for nødvendige tiltak for landbruk og reindrift og gårdstilknyttet næringsvirksomhet basert på gårdens ressursgrunnlag | H570 | Bevaring kulturmiljø | --- -- | Grense for sikringssoner |
| V | Veg | N | Naturformål | H720 | Båndlegging etter lov om naturvern | --- - - | Grense for faresone |
| KV | Kjøreveg | LAA | LNFR formål kombinert med andre angitte hovedformål | H740 | Båndlegging etter andre lover | --- - - - | Grense for angitt hensynssone |
| GS | Gang-/sykkelveg | §12-5. Nr. 6 - Bruk og vern av sjø og vassdrag med tilhørende strandsone | | #2_B | Handlingsrom bru | --- - - - - | Grense for båndleggingssone |
| AVT | Annen veggrunn - tekniske anlegg | BSV | Bruk og vern av sjø og vassdrag med tilhørende strandsone | #2_BK | Omlagging bekk | --- - - - - | Bebyggelse som forutsettes fjernet |
| AVG | Annen veggrunn - grøntareal | FA | Farled | #2_F | Faunapassasje | --- - - - - | Regulert senterlinje |
| KH | Kollektivholdeplass | VAA | Angitt formål i sjø og vassdrag med eller uten tilhørende strandsone kombinert med andre angitte hovedformål | #2_V | Støytillat | --- - - - - | Frisiklinje |
| PI | Pendler-/innfartsparkering | §12-6 - Hensynssoner | | #2_T | Handlingsrom tunnelportal | --- - - - - | Regulert støyskjerm |
| SK | Kombinerte formål for samferdselsanlegg og/eller teknisk infrastrukturtraseer | H190 | Andre sikringssoner | #2_V | Handlingsrom veg | | Stenging av avkjørsel |
| SAA | Angitte samferdselsanlegg og/eller teknisk infrastrukturtraseer kombinert med andre angitte hovedformål | H320 | Ras- og skredfare | #2_T | Krav om nærmere undersøkelser, overvåking og klargjøring av virkninger | ↔ | Avkjørsel - både inn og utkjøring |
| | | H320 | Flomfare | #12 | Midlertidig bygge- og anleggsområde | ⌋ | Tunnelåpning |
| | | H530 | Hensyn friluftsliv | #MBA | Midlertidig bygge- og anleggsområde | | |
| | | Linjesymbol | | | | | |
| | | --- - - - - | | --- - - - - | | Kilde for basiskart: Geonorge | |
| | | --- - - - - | | --- - - - - | | Dato for basiskart: 14.04.2022 | |
| | | --- - - - - | | --- - - - - | | Ekvidistanse: 1m | |
| | | --- - - - - | | --- - - - - | | Kartmålestokk: 1:2000 m | |
| | | --- - - - - | | --- - - - - | | 0 50 100m | |

| Revisjon | Dato | Saksnr. | Sign. |
|--|------------|----------------|-----------------|
| Justering etter høring | 24.09.2024 | | NOERSA |
| Detaljregulering E39 Lyngdal vest - Kvinesdal NV42E39LK | | | |
| Saksbehandling iht. plan- og bygningsloven | | Dato | Saksnr. |
| Kommunestyret sitt vedtak | | | |
| 2. gangs behandling | | | |
| Offentlig ettersyn fra 02.11.2023 til 17.12.2023 | 07.09.2023 | Sak 28/23 | |
| 1.gangs behandling | 17.08.2023 | Sak 23/23 | |
| Kunngjøring av oppstart av planarbeid | 15.09.2021 | - | |
| Dato: | 15.09.2023 | Utarbeidet av: | Tegningsnummer: |
| | | | R0005 |



Vertikalnivå 1 - under grunnen

Tegnforklaring

Reguleringsplan PBL 2008

§12-5. Nr. 1 - Bebyggelse og anlegg

BA Bebyggelse og anlegg

§12-5. Nr. 2 - Samferdselsanlegg og teknisk infrastruktur

V Veg

KV Kjøreveg

GS Gang-/sykkelveg

AVT Annen veggrunn - tekniske anlegg

AVG Annen veggrunn - grøntareal

KH Kollektivholdeplass

PI Pendlar-/innfartsparkering

SK Kombinerte formål for samferdselsanlegg og/eller teknisk infrastrukturtraseer

SAA Angitte samferdselsanlegg og/eller teknisk infrastrukturtraseer kombinert med andre angitte hovedformål

§12-5. Nr. 5 - Landbruks-, natur- og friluftformål samt reindrift

LNFR LNFR areal for nødvendige tiltak for landbruk og reindrift og gårdstilknyttet næringsvirksomhet basert på gårdens ressursgrunnlag

N Naturformål

LAA LNFR formål kombinert med andre angitte hovedformål

§12-5. Nr. 6 - Bruk og vern av sjø og vassdrag med tilhørende strandsone

BSV Bruk og vern av sjø og vassdrag med tilhørende strandsone

FA Farled

VAA Angitt formål i sjø og vassdrag med uten tilhørende strandsone kombinert med andre angitte hovedformål

§12-6 - Hensynssoner

H190 Andre sikringssoner

H196 Ras- og skredfare

H200 Flomfare

H530 Hensyn friluftsliv

§12-7 - Bestemmelseområder

H570 Bevaring kulturmiljø

H720 Båndlegging etter lov om naturvern

H740 Båndlegging etter andre lover

#2_B Handlingsrom bru

#2_BK Omlegging bekk

#2_F Faunapassasje

#2_S Støytillat

#2_T Handlingsrom tunnelportal

#2_V Handlingsrom veg

#2_X Krav om nærmere undersøkelser, overvåking og klargjøring av virkninger

#12 Midlertidig bygge- og anleggsområde

#MBA Midlertidig bygge- og anleggsområde

Linjesymbol

— Plangrense

- - - Formålgrense

- - - - Bestemmelsegrense

- - - - - Midlertidig bygge- og anleggsgrense

Grense for sikringssoner

Grense for faresone

Grense for angitt hensynssone

Grense for båndleggingssoner

Bebyggelse som forutsettes fjernet

Regulert senterlinje

Frisiklinje

Regulert støyskjerm

Punktsymboler

|| Stenging av avkjørsel

↔ Avkjørsel - både inn og utkjøring

() Tunnelåpning

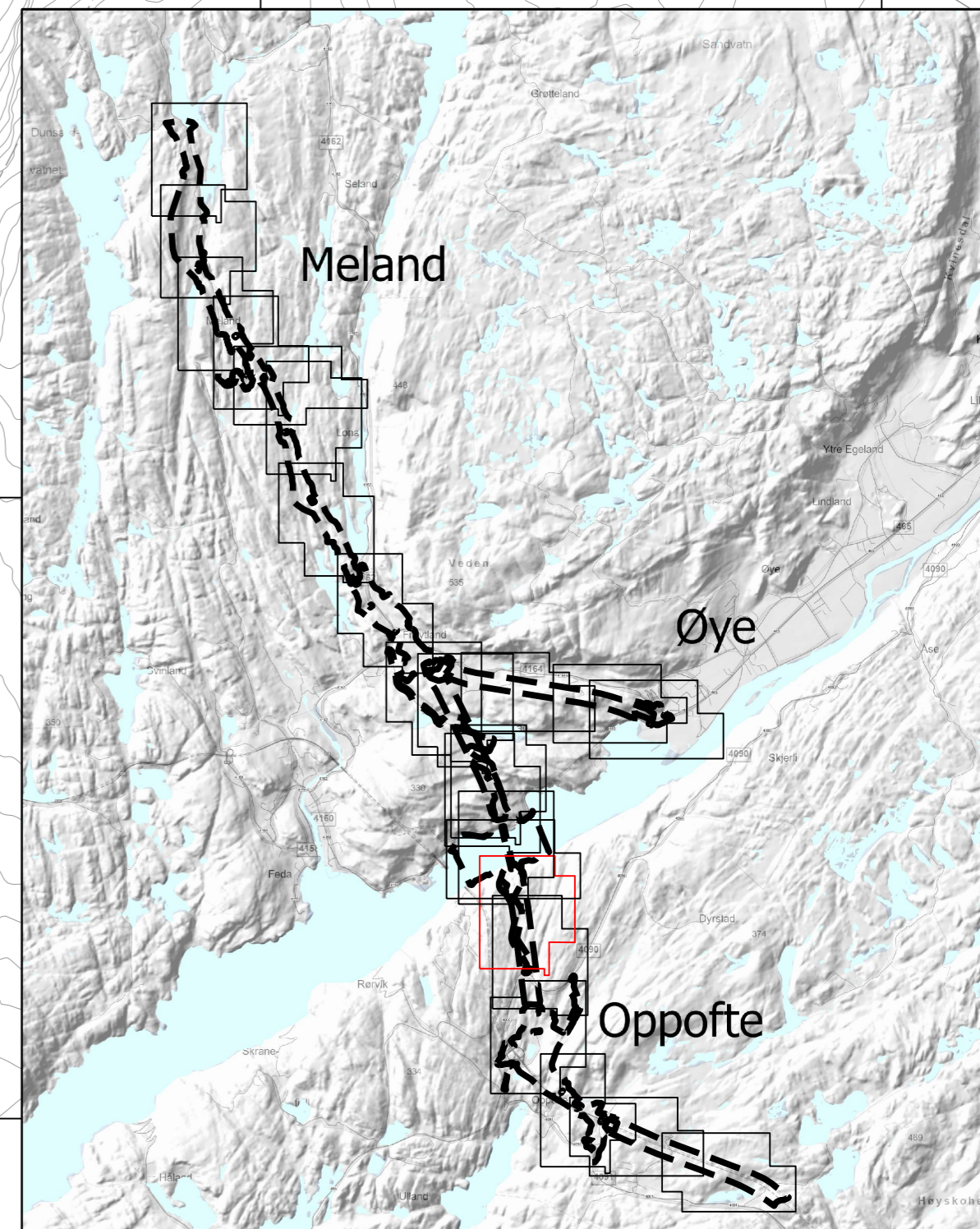
Kilde for basiskart: Georange

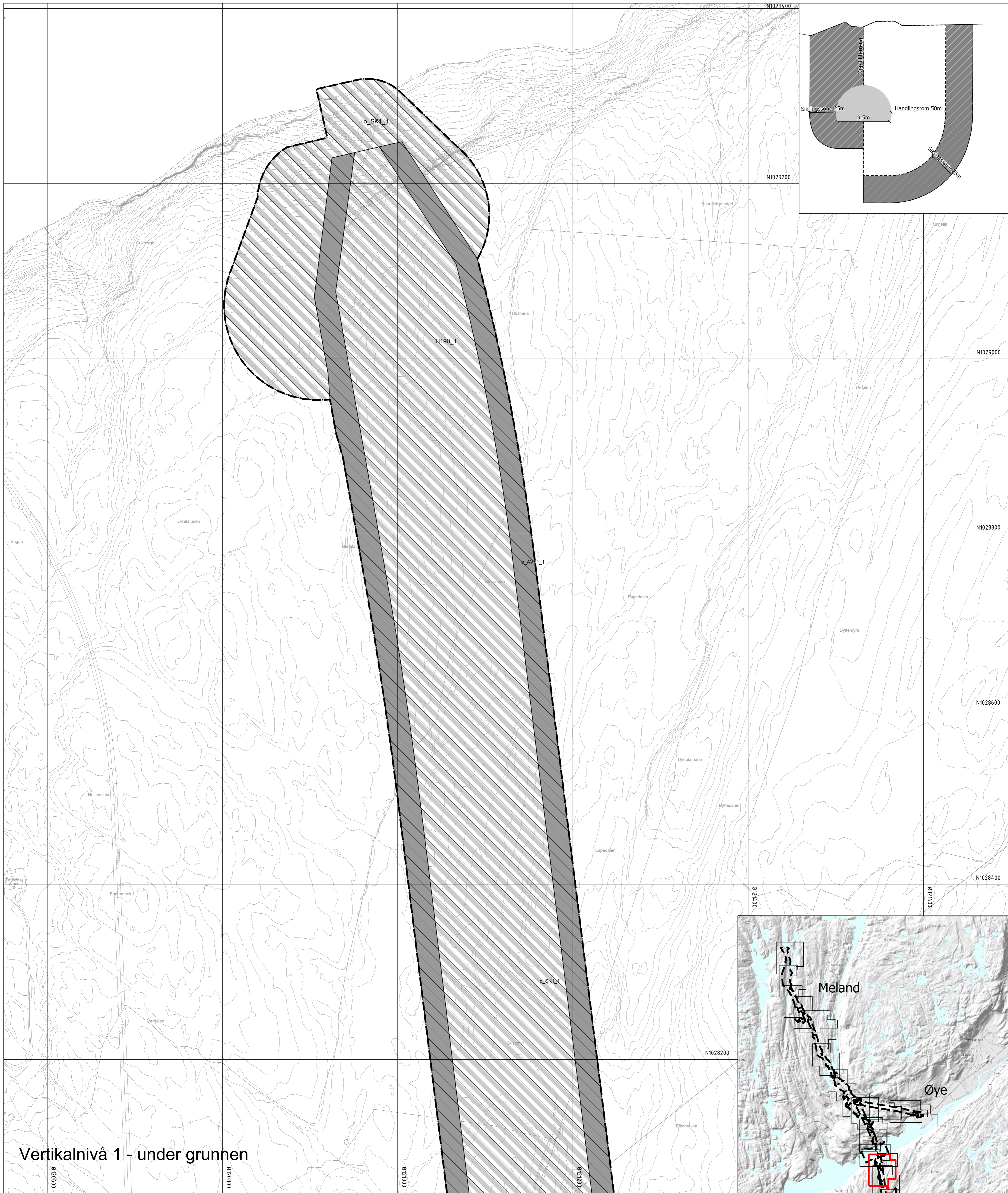
Dato for basiskart: 14.04.2022

Ekvidistans: 1m

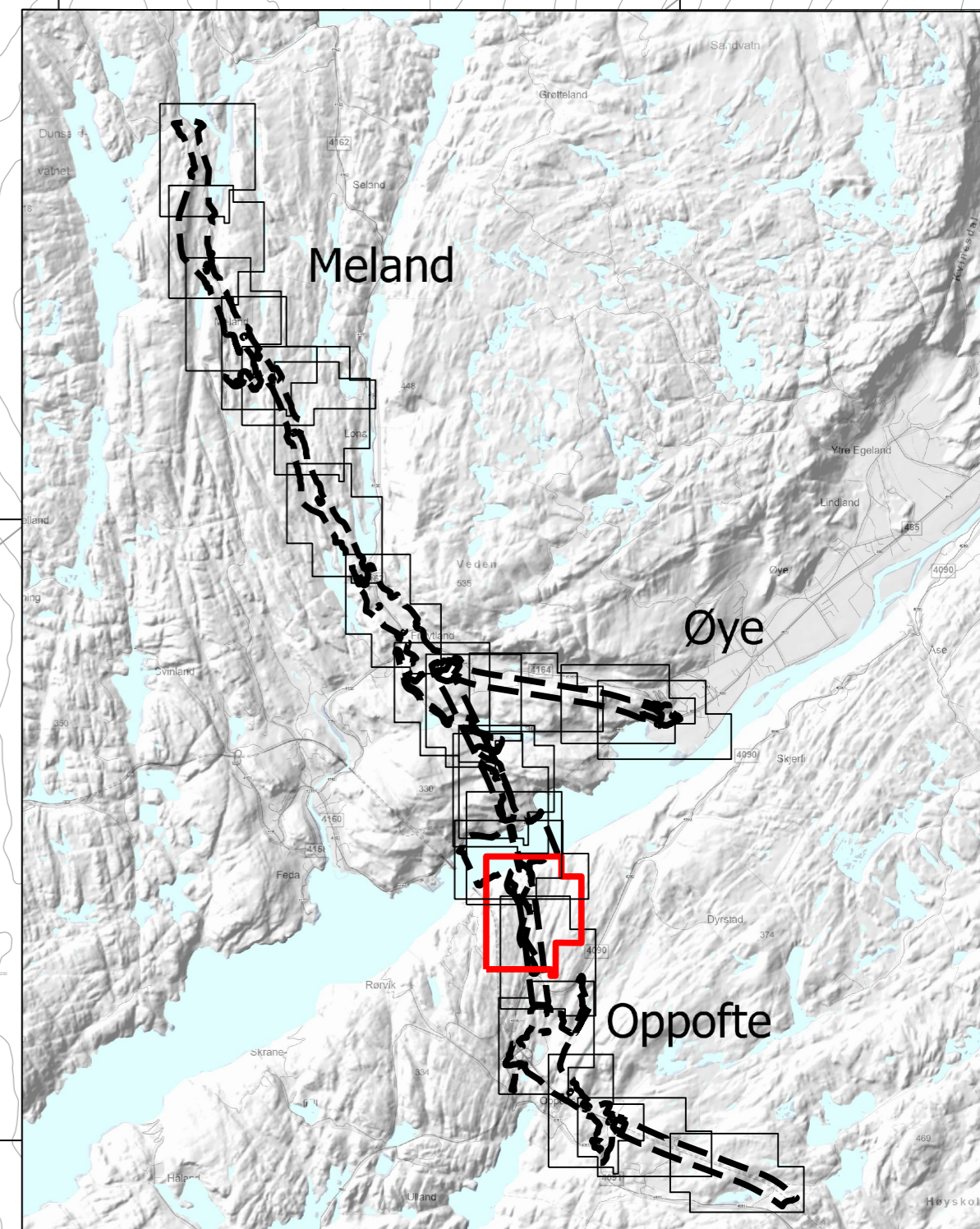
Kartmålestokk: 1:2000 m

| Revisjon | Dato | Saksnr. | Sign. |
|--|------------|-----------------------|---------------|
| Justering etter høring | 24.09.2024 | | NOERSA |
| Detailregulering | | | |
| E39 Lyngdal vest - Kvinesdal | | PlanID: | 42272021001 |
| NV42E39LK | | Kartgrunnlag: | FKB-B |
| | | Kartreferanse: | EUREF89 NTM-6 |
| | | Høydegrunnlag: | NN2000 |
| Saksbehandling iht. plan- og bygningsloven | | | |
| Kommunestyret sitt vedtak | | Dato | Saksnr. |
| 2. gangs behandling | | | |
| Offentlig ettersyn fra 02.11.2023 til 17.12.2023 | | 07.09.2023 | Sak 28/23 |
| 1.gangs behandling | | 17.08.2023 | Sak 23/23 |
| Kunngjøring av oppstart av planarbeid | | 15.09.2021 | - |
| Kunngjøring av oppstart av planarbeid | | Dato: | Utført av: |
| Kvinesdal Kommune | | 15.09.2023 | NyeVeier |
| SWECO | | Tegningsnummer: R0006 | |





Vertikalnivå 1 - under grunnen



Tegnforklaring

Reguleringsplan PBL 2008

§12-5. Nr. 1 - Bebyggelse og anlegg

BA Bebyggelse og anlegg

§12-5. Nr. 2 - Samferdselsanlegg og teknisk infrastruktur

V Veg

KV Kjøreveg

GS Gang-/sykkelveg

AVT Annen veggrunn - tekniske anlegg

AVG Annen veggrunn - grøntareal

KH Kollektivholdeplass

PI Pender-/innfartsparkering

SK Kombinerte formål for samferdselsanlegg og/eller teknisk infrastrukturtraseer

SAA Angitte samferdselsanlegg og/eller teknisk infrastrukturtraseer kombinert med andre angitte hovedformål

§12-5. Nr. 5 - Landbruks-, natur- og friluftformål samt reindrift

LNFR LNFR areal for nødvendige tiltak for landbruk og reindrift og gårdstilknyttet næringsvirksomhet basert på gårdens ressursgrunnlag

N Naturformål

LAA LNFR formål kombinert med andre angitte hovedformål

§12-5. Nr. 6 - Bruk og vern av sjø og vassdrag med tilhørende strandsone

BSV Bruk og vern av sjø og vassdrag med tilhørende strandsone

FA Farled

VAA Angitt formål i sjø og vassdrag med eller uten tilhørende strandsone kombinert med andre angitte hovedformål

§12-6 - Hensynssoner

H190 Andre sikringssoner

H310 Ras- og skredfare

H320 Flomfare

H530 Hensyn friluftsliv

§12-7 - Bestemmelseområder

H570 Bevaring kulturmiljø

H720 Båndlegging etter lov om naturvern

H740 Båndlegging etter andre lover

#2_B Handlingsrom bru

#2_BK Omlegging bekk

#2_F Faunapassasje

#2_S Støytillat

#2_T Handlingsrom tunnelportal

#2_V Handlingsrom veg

#12 Krav om nærmere undersøkelser, overvåking og klargjøring av virkninger

#MBA Midlertidig bygge- og anleggsområde

Linjesymbol

--- Plangrense

--- Formålgrense

--- Bestemmelsegrense

--- Midlertidig bygge- og anleggsrense

Grense for sikringszone

Grense for faresone

Grense for angitt hensynssone

Grense for båndleggingssone

Bebyggelse som forutsettes fjernet

Regulert senterlinje

Frisiklinje

Regulert støyskjerm

Punktsymboler

|| Stenging av avkjørsel

↔ Avkjørsel - både inn og utkjøring

() Tunnelåpning

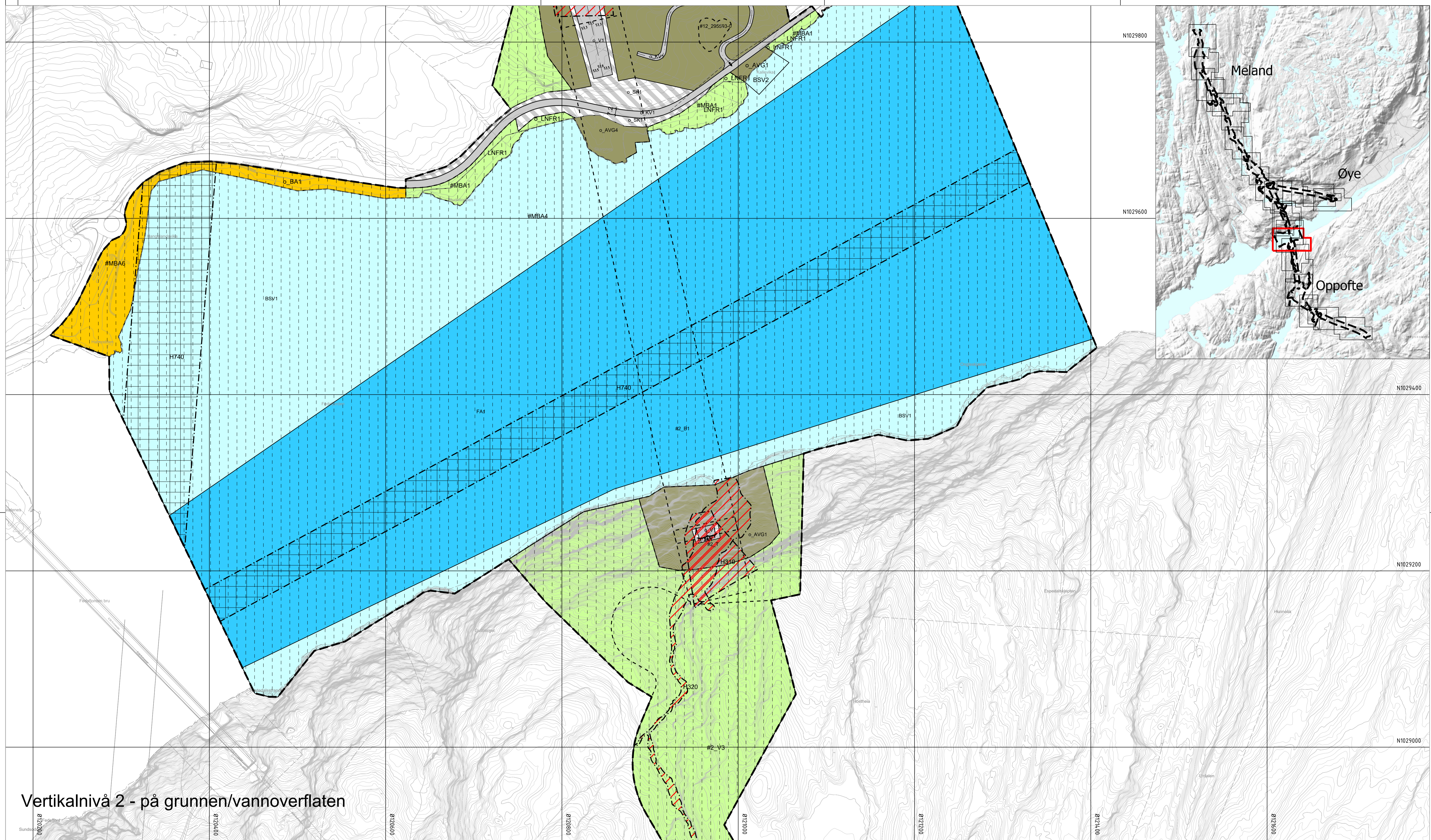
Kilde for basiskart: Georange

Dato for basiskart: 14.04.2022

Ekvidistans: 1m

Kartmålestokk: 1:2000 m

| Revisjon | Dato | Saksnr. | Sign. |
|--|------------|----------------|-----------------|
| Justering etter høring | 24.09.2024 | | NOERSA |
| Detaljregulering E39 Lyngdal vest - Kvinesdal NV42E39LK | | | |
| Saksbehandling iht. plan- og bygningsloven | | Dato | Saksnr. |
| Kommunestyret sitt vedtak | | | |
| 2. gangs behandling | | | |
| Offentlig ettersyn fra 02.11.2023 til 17.12.2023 | 07.09.2023 | Sak 28/23 | |
| 1.gangs behandling | 17.08.2023 | Sak 23/23 | |
| Kunngjøring av oppstart av planarbeid | 15.09.2021 | - | |
| Dato: | 15.09.2023 | Utarbeidet av: | Tegningsnummer: |
| | | | R007 |



Vertikalnivå 2 - på grunnen/vannoverflaten

Tegnforklaring

Reguleringsplan PBL 2008

§12-5. Nr. 1 - Bebyggelse og anlegg

BA Bebyggelse og anlegg

§12-5. Nr. 2 - Samferdselsanlegg og teknisk infrastruktur

- V** Veg
- KV** Kjøreveg
- GS** Gang-/sykkelveg
- AVT** Annen veggrunn - tekniske anlegg
- AVG** Annen veggrunn - grøntareal
- KH** Kollektivholdeplass
- PI** Pendlertilnæringsparkering

SK Kombinerte formål for samferdselsanlegg og/eller teknisk infrastrukturtraseer

SAA Angitte samferdselsanlegg og/eller teknisk infrastrukturtraseer kombinert med andre angitte hovedformål

§12-5. Nr. 5 - Landbruks-, natur- og friluftformål samt reindrift

- LNFR** LNFR areal for nødvendige tiltak for landbruk og reindrift og gårdstilknyttet næringsvirksomhet basert på gårdens ressursgrunnlag
- N** Naturformål
- LAA** LNFR formål kombinert med andre angitte hovedformål

§12-5. Nr. 6 - Bruk og vern av sjø og vassdrag med tilhørende strandsone

- BSV** Bruk og vern av sjø og vassdrag med tilhørende strandsone

FA Farled

VAA Angitt formål i sjø og vassdrag med eller uten tilhørende strandsone kombinert med andre angitte hovedformål

§12-6 - Hensynssoner

- H190** Andre sikringssoner
- H310** Ras- og skredfare
- H320** Flomfare
- H530** Hensyn friluftsliv
- H570** Bevaring kulturmiljø
- H720** Båndlegging etter lov om naturvern
- H740** Båndlegging etter andre lover

§12-7 - Bestemmelsesområder

- #2_B** Handlingsrom bru
- #2_BK** Omlegging bekk
- #2_F** Faunapassasje
- #2_G** Støytillat
- #2_T** Handlingsrom tunnelportal
- #2_V** Handlingsrom veg
- #12** Krav om nærmere undersøkelser, overvåking og klargjøring av virkninger
- #MBA** Midlertidig bygge- og anleggsområde

Linjesymbol

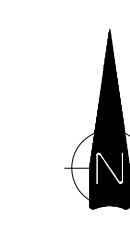
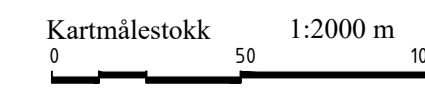
- Plangrense

- Formålgrense
- - - Bestemmelsegrense
- · - · - Midlertidig bygge- og anleggsgrense
- · - · - Grense for sikringszone
- · - · - Grense for faresone
- · - · - Grense for angitt hensynssone
- · - · - Grense for båndleggingszone
- · - · - Bebyggelse som forutsettes fjernet
- · - · - Regulert senterlinje
- · - · - Frisiklinje
- · - · - Regulert støyskjerm

Punktsymboler

- || Stenging av avkjørsel
- ⇄ Avkjørsel - både inn og utkjøring
- ⤵ Tunnelåpning

Kilde for basiskart: Georange
 Dato for basiskart: 14.04.2022
 Ekvidistanse 1m
 Kartmålestokk 1:2000 m



| Revisjon | Dato | Saksnr. | Sign. |
|--|------------|----------------|--------------------------------|
| Justering etter høring | 24.09.2024 | | NOERSA |
| | | | |
| Detailregulering | | PlanID: | 42272021001 |
| E39 Lyngdal vest - Kvinesdal | | Kartgrunnlag: | FKB-B |
| NV42E39LK | | Kartreferanse: | EUREF89 NTM-6 |
| | | Høydegrunnlag: | NN2000 |
| Saksbehandling iht. plan- og bygningsloven | | Dato | Saksnr. |
| Kommunestyret sitt vedtak | | | |
| 2. gangs behandling | | | |
| Offentlig ettersyn fra 02.11.2023 til 17.12.2023 | | 07.09.2023 | Sak 28/23 |
| 1. gangs behandling | | 17.08.2023 | Sak 23/23 |
| Kunngjøring av oppstart av planarbeid | | 15.09.2021 | - |
| Kvinesdal Kommune | | Dato: | Utarbeidet av: Tegningsnummer: |
| NyeVeier | | 15.09.2023 | SWECO R0008 |



Vertikalnivå 3 - over grunnen

Tegnforklaring

Reguleringsplan PBL 2008

§12-5. Nr. 1 - Bebyggelse og anlegg

BA Bebyggelse og anlegg

§12-5. Nr. 2 - Samferdselsanlegg og teknisk infrastruktur

V Veg

KV Kjøreveg

GS Gang-/sykkelveg

AVT Annen veggrunn - tekniske anlegg

AVG Annen veggrunn - grøntareal

KH Kollektivholdeplass

PI Pendlar-/innfartsparkering

SK Kombinerede formål for samferdselsanlegg og/eller teknisk infrastrukturtraseer

SAA Angitte samferdselsanlegg og/eller teknisk infrastrukturtraseer kombinert med andre angitte hovedformål

§12-5. Nr. 5 - Landbruks-, natur- og friluftformål samt reindrift

LNFR LNFR areal for nødvendige tiltak for landbruk og reindrift og gårdstilknyttet næringsvirksomhet basert på gårdens ressursgrunnlag

N Naturformål

LAA LNFR formål kombinert med andre angitte hovedformål

§12-5. Nr. 6 - Bruk og vern av sjø og vassdrag med tilhørende strandsone

BSV Bruk og vern av sjø og vassdrag med tilhørende strandsone

FA Farled

VAA Angitt formål i sjø og vassdrag med uten tilhørende strandsone kombinert med andre angitte hovedformål

§12-6 - Hensynssoner

H190 Andre sikringssoner

H310 Ras- og skredfare

H320 Flomfare

H530 Hensyn friluftsliv

§12-7 - Bestemmelsesområder

H570 Bevaring kulturmiljø

H720 Båndlegging etter lov om naturvern

H740 Båndlegging etter andre lover

#2_B Handlingsrom bru

#2_BK Omlegging bekk

#2_F Faunapassasje

#2_S Støytillat

#2_T Handlingsrom tunnelportal

#2_V Handlingsrom veg

#12 Krav om nærmere undersøkelser, overvåking og klargjøring av virkninger

#MBA Midlertidig bygge- og anleggsområde

Linjesymbol

— Plangrense

- - - Formålgrense

- - - - Bestemmelsegrense

- - - - - Midlertidig bygge- og anleggsrense

Grense for sikringszone

Grense for faresone

Grense for angitt hensynssone

Grense for båndleggingssone

Bebyggelse som forutsettes fjernet

Regulert senterlinje

Frisiklinje

Regulert støyskjerm

Punktsymboler

|| Stenging av avkjørsel

↔ Avkjørsel - både inn og utkjøring

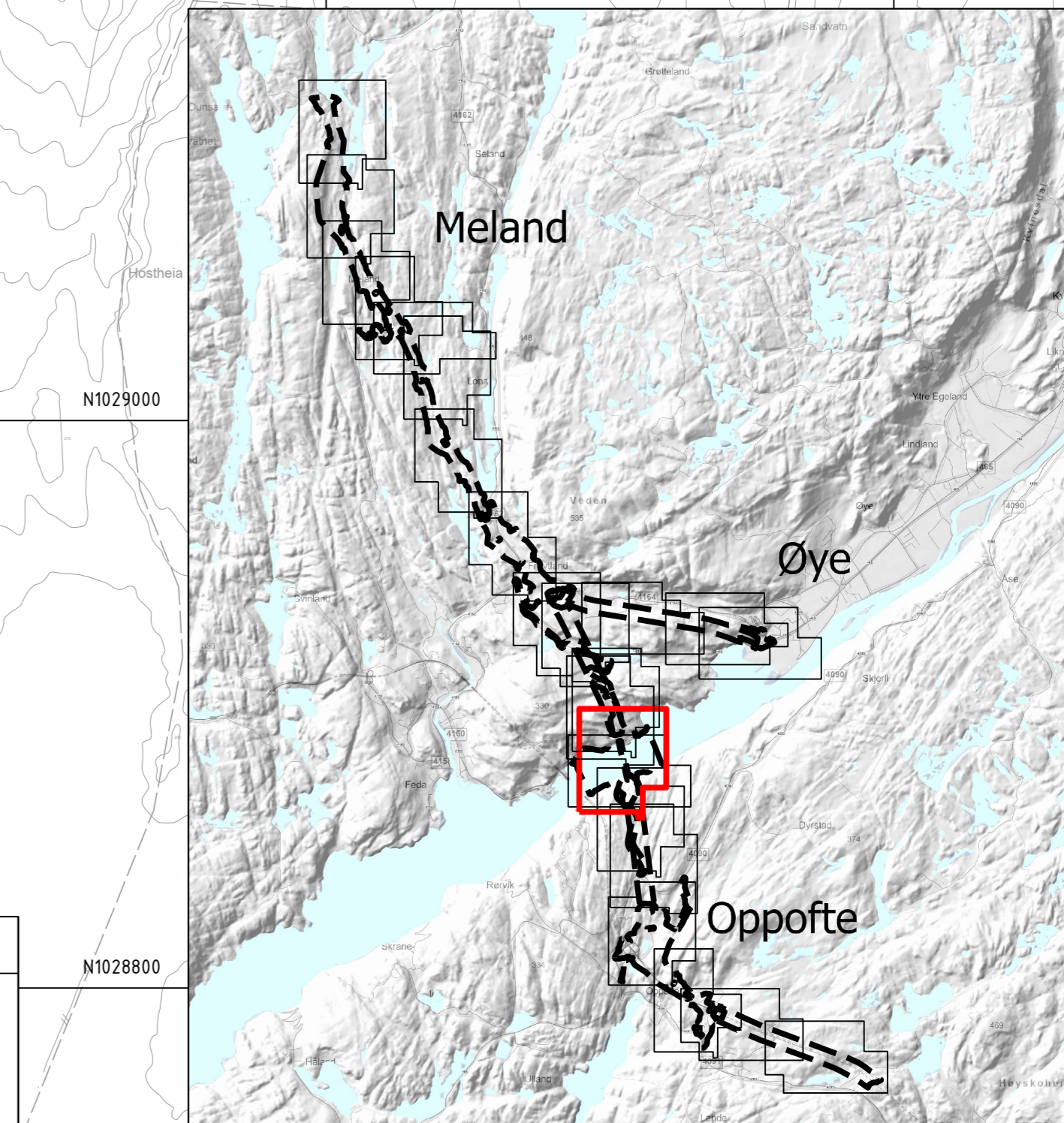
() Tunnelåpning

Kilde for basiskart: Geonorge

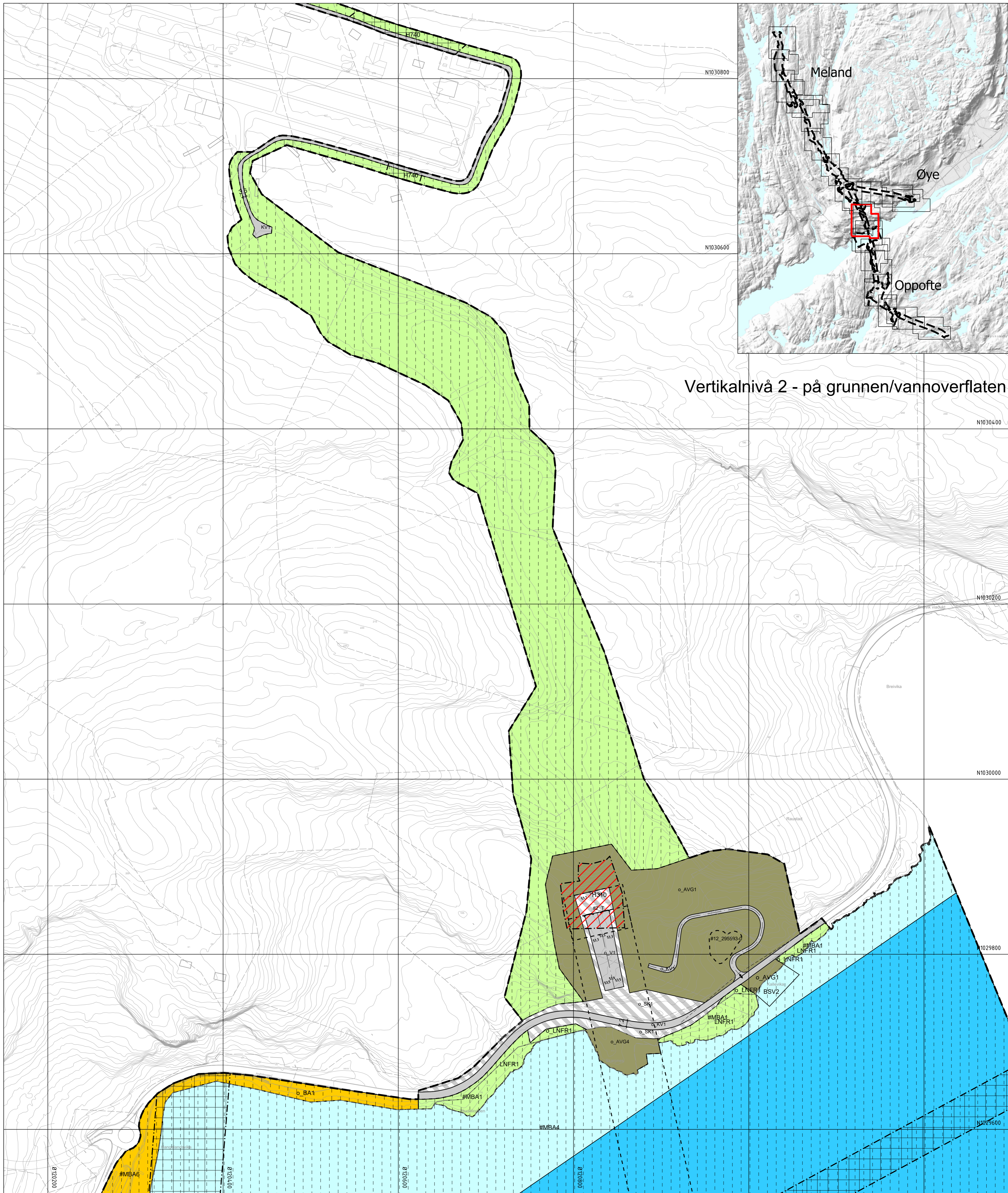
Dato for basiskart: 14.04.2022

Ekvidistanse: 1m

Kartmålestokk: 1:2000 m



| Revisjon | Dato | Saksnr. | Sign. | |
|--|------------|------------|------------------------------|-----------------|
| Justering etter høring | 24.09.2024 | | NOERSA | |
| Detailregulering | | | PlanID: 42272021001 | |
| E39 Lyngdal vest - Kvinesdal | | | Kartgrunnlag: FKB-B | |
| NV42E39LK | | | Kartreferanse: EUREF89 NTM-6 | |
| Saksbehandling iht. plan- og bygningsloven | | | Høydegrunnlag: NN2000 | |
| Kommunestyret sitt vedtak | | Dato | Saksnr. | Sign. |
| 2. gangs behandling | | | | |
| Offentlig ettersyn fra 02.11.2023 til 17.12.2023 | | 07.09.2023 | Sak 28/23 | |
| 1.gangs behandling | | 17.08.2023 | Sak 23/23 | |
| Kunngjøring av oppstart av planarbeid | | 15.09.2021 | - | |
| Kilde for basiskart: Geonorge | | Dato: | Utarbeidet av: | Tegningsnummer: |
| Dato for basiskart: 14.04.2022 | | 15.09.2023 | SWECO | R0009 |



Vertikalnivå 2 - på grunnen/vannoverflaten

Tegnforklaring

Reguleringsplan PBL 2008

§12-5. Nr. 1 - Bebyggelse og anlegg

BA Bebyggelse og anlegg

§12-5. Nr. 2 - Samferdselsanlegg og teknisk infrastruktur

V Veg

KV Kjøreveg

GS Gang-/sykkelveg

AVT Annen veggrunn - tekniske anlegg

AVG Annen veggrunn - grøntareal

KH Kollektivholdeplass

PI Pendlar-/innfartsparkering

SK Kombinerte formål for samferdselsanlegg og/eller teknisk infrastrukturtraseer

SAA Angitte samferdselsanlegg og/eller teknisk infrastrukturtraseer kombinert med andre angitte hovedformål

§12-5. Nr. 5 - Landbruks-, natur- og friluftsmål samt reindrift

LNFR LNFR areal for nødvendige tiltak for landbruk og reindrift og gårdstilknyttet næringsvirksomhet basert på gårdens ressursgrunnlag

N Naturformål

LAA LNFR formål kombinert med andre angitte hovedformål

§12-5. Nr. 6 - Bruk og vern av sjø og vassdrag med tilhørende strandsone

BSV Bruk og vern av sjø og vassdrag med tilhørende strandsone

FA Farled

VAA Angitt formål i sjø og vassdrag med eller uten tilhørende strandsone kombinert med andre angitte hovedformål

§12-6 - Hensynssoner

H190 Andre sikringssoner

H310 Ras- og skredfare

H320 Flomfare

H530 Hensyn friluftsliv

§12-7 - Bestemmelsesområder

H570 Bevaring kulturmiljø

H720 Båndlegging etter lov om naturvern

H740 Båndlegging etter andre lover

#2_B Handlingsrom bru

#2_BK Omlegging bekk

#2_F Faunapassasje

#2_S Støytillat

#2_T Handlingsrom tunnelportal

#2_V Handlingsrom veg

#12 Krav om nærmere undersøkelser, overvåking og klargjøring av virkninger

#MBA Midlertidig bygge- og anleggsområde

Linjesymbol

— Plangrense

- - - Formålgrense

- - - - Bestemmelsegrense

- - - - - Midlertidig bygge- og anleggsgrense

Grense for sikringszone

Grense for faresone

Grense for angitt hensynssone

Grense for båndleggingssone

Bebyggelse som forutsettes fjernet

Regulert senterlinje

Frisiklinje

Regulert støyskjerm

Punktsymboler

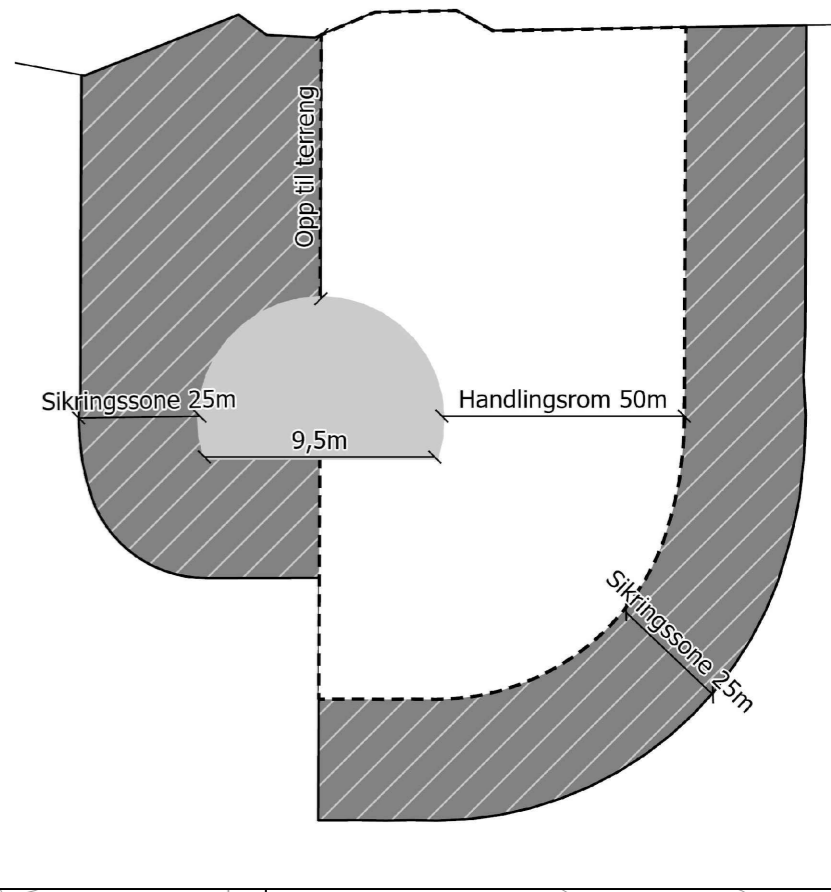
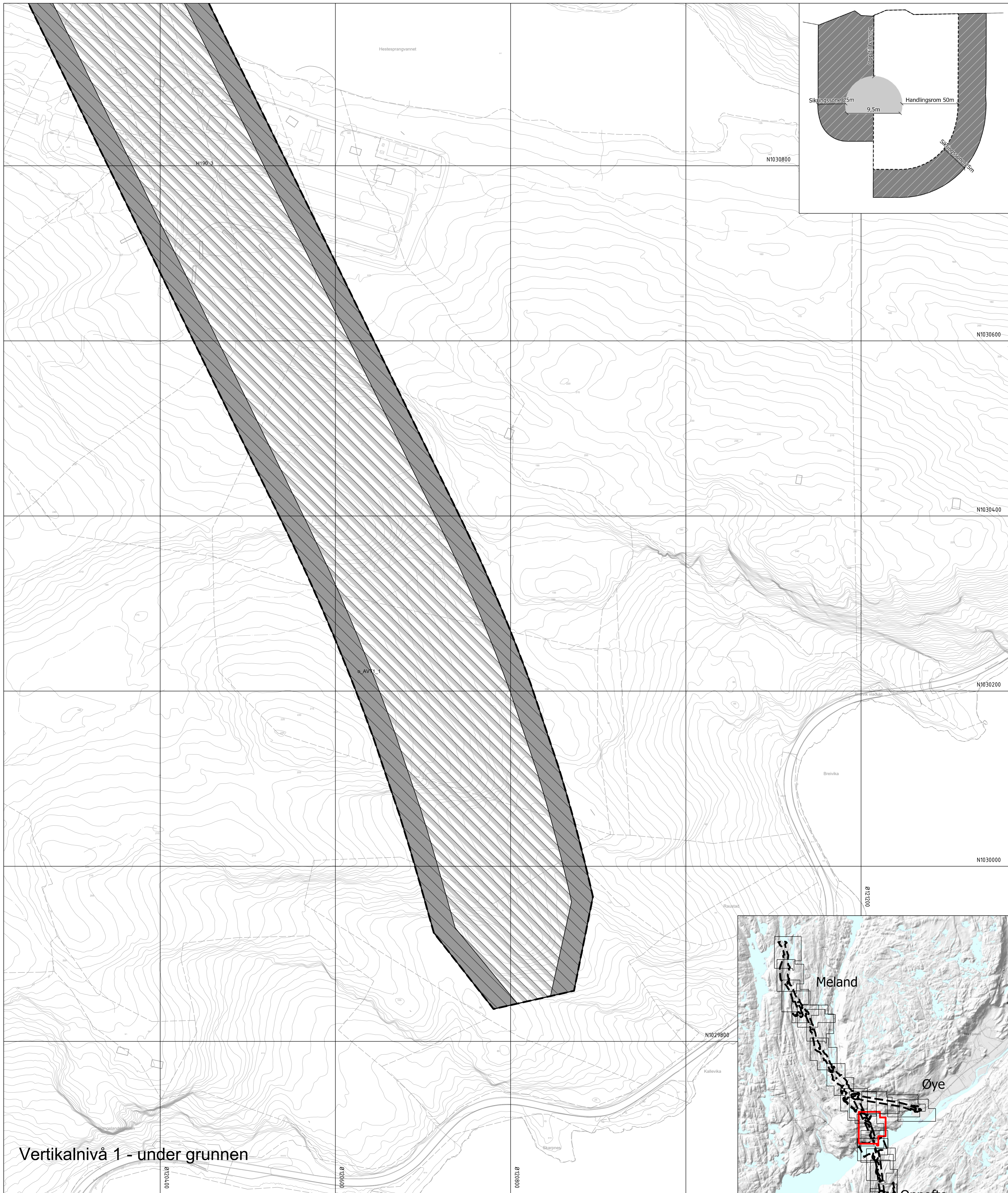
|| Stenging av avkjørsel

↔ Avkjørsel - både inn og utkjøring

⤵ Tunnelåpning

Kilde for basiskart: Geonorge
 Dato for basiskart: 14.04.2022
 Ekvidistans: 1m
 Kartmålestokk: 1:2000 m

| Revisjon | Dato | Saksnr. | Sign. |
|--|------------|----------------|-----------------|
| Justering etter høring | 24.09.2024 | | NOERSA |
| Detaljregulering E39 Lyngdal vest - Kvinesdal NV42E39LK | | | |
| Saksbehandling iht. plan- og bygningsloven | | Dato | Saksnr. |
| Kommunestyret sitt vedtak | | | |
| 2. gangs behandling | | | |
| Offentlig ettersyn fra 02.11.2023 til 17.12.2023 | 07.09.2023 | Sak 28/23 | |
| 1.gangs behandling | 17.08.2023 | Sak 23/23 | |
| Kunngjøring av oppstart av planarbeid | 15.09.2021 | - | |
| Dato: | 15.09.2023 | Utarbeidet av: | Tegningsnummer: |
| | | | R0010 |



Vertikalnivå 1 - under grunnen

Tegnforklaring

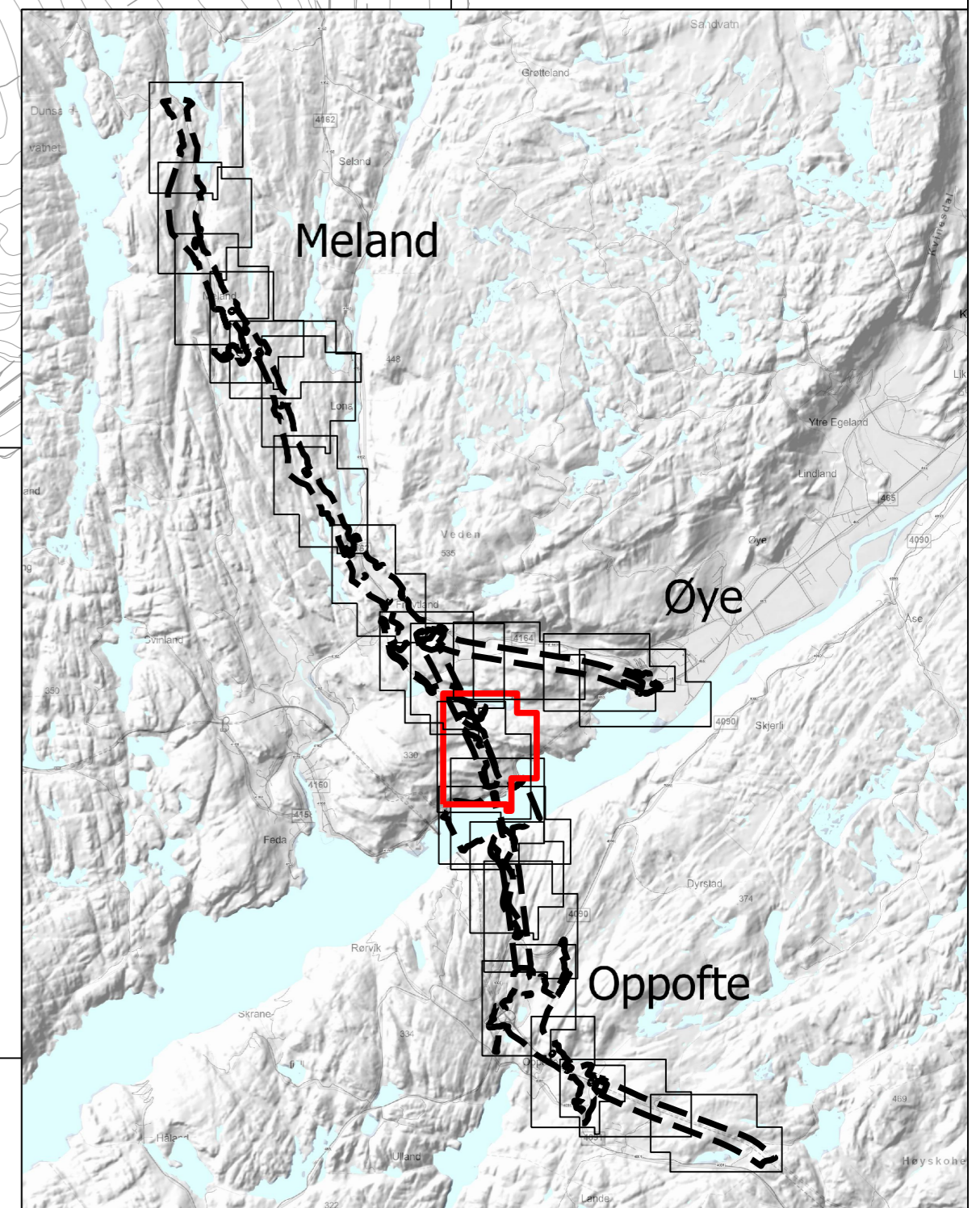
- Reguleringsplan PBL 2008**
- §12-5. Nr. 1 - Bebyggelse og anlegg**
- BA Bebyggelse og anlegg
- §12-5. Nr. 2 - Samferdselsanlegg og teknisk infrastruktur**
- V Veg
 - KV Kjøreveg
 - GS Gang-/sykkelveg
 - AVT Annen veggrunn - tekniske anlegg
 - AVG Annen veggrunn - grøntareal
 - KH Kollektivholdeplass
 - PI Pendler-/innfartsparkering
 - SK Kombinerte formål for samferdselsanlegg og/eller teknisk infrastrukturtraseer
 - SAA Angitte samferdselsanlegg og/eller teknisk infrastrukturtraseer kombinert med andre angitte hovedformål

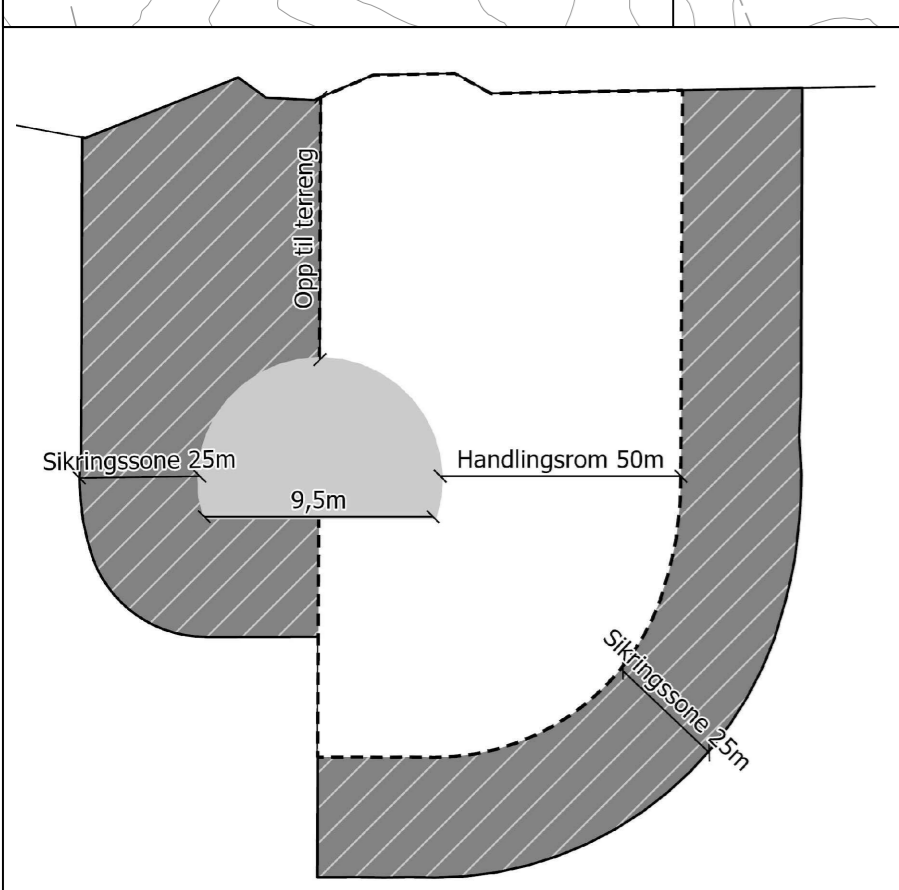
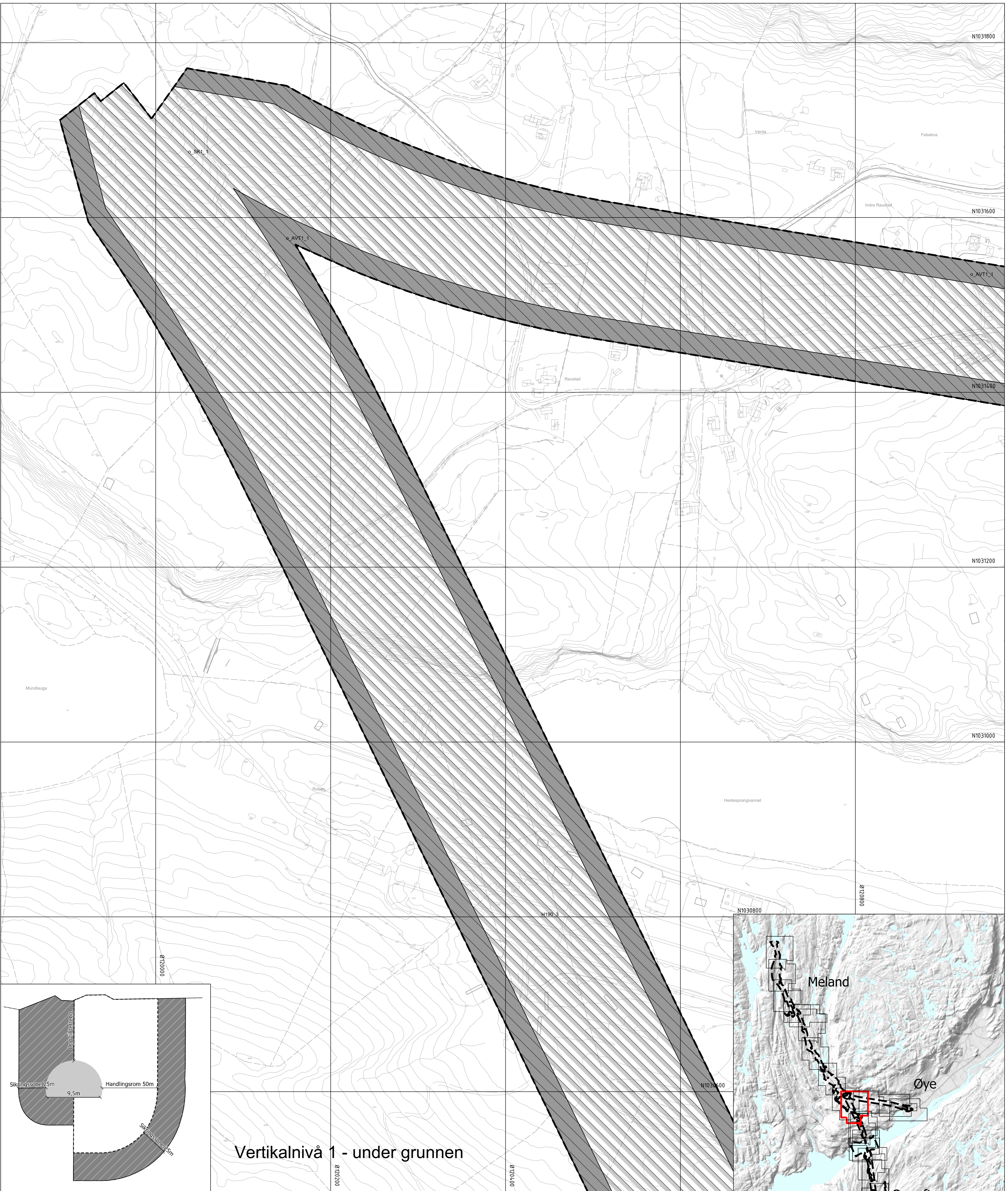
- §12-5. Nr. 5 - Landbruks-, natur- og friluftformål samt reindrift**
- LNFR LNFR areal for nødvendige tiltak for landbruk og reindrift og gårdstilknyttet næringsvirksomhet basert på gårdens ressursgrunnlag
 - N Naturformål
 - LAA LNFR formål kombinert med andre angitte hovedformål
- §12-5. Nr. 6 - Bruk og vern av sjø og vassdrag med tilhørende strandsone**
- BSV Bruk og vern av sjø og vassdrag med tilhørende strandsone
 - FA Farled
 - VAA Angitt formål i sjø og vassdrag med uten tilhørende strandsone kombinert med andre angitte hovedformål
- §12-6 - Hensynssoner**
- H190 Andre sikringssoner
 - H300 Ras- og skredfare
 - H320 Flomfare
 - H530 Hensyn friluftsliv

- §12-7 - Bestemmelseområder**
- H570 Bevaring kulturmiljø
 - H720 Båndlegging etter lov om naturvern
 - H740 Båndlegging etter andre lover
- §12-7 - Bestemmelseområder**
- #2_B Handlingsrom bru
 - #2_BK Omlegging bekk
 - #2_V Faunapassasje
 - #2_S Støytillat
 - #2_T Handlingsrom tunnelportal
 - #2_V Handlingsrom veg
 - #2_S Krav om nærmere undersøkelser, overvåking og klargjøring av virkninger
 - #12 Midlertidig bygge- og anleggsområde
 - #MBA Midlertidig bygge- og anleggsområde
- Linjesymbol**
- Plangrense
 - Formålgrense
 - Bestemmelsegrense
 - Midlertidig bygge- og anleggsgrense

- Grense for sikringssoner
 - Grense for faresone
 - Grense for angitt hensynssone
 - Grense for båndleggingssone
 - Bebyggelse som forutsettes fjernet
 - Regulert senterlinje
 - Frisiklinje
 - Regulert støyskjerm
- Punktsymboler**
- Stenging av avkjørsel
 - Avkjørsel - både inn og utkjøring
 - Tunnelåpning
- Kilde for basiskart: Geonorge
 Dato for basiskart: 14.04.2022
 Ekvidistans: 1m
 Kartmålestokk: 1:2000 m

| Revisjon | Dato | Saksnr. | Sign. |
|--|------------|----------------|-----------------|
| Justering etter høring | 24.09.2024 | | NOERSA |
| Detaljregulering E39 Lyngdal vest - Kvinesdal NV42E39LK | | | |
| Saksbehandling iht. plan- og bygningsloven | | Dato | Saksnr. |
| Kommunestyret sitt vedtak | | | |
| 2. gangs behandling | | | |
| Offentlig ettersyn fra 02.11.2023 til 17.12.2023 | 07.09.2023 | Sak 28/23 | |
| 1.gangs behandling | 17.08.2023 | Sak 23/23 | |
| Kunngjøring av oppstart av planarbeid | 15.09.2021 | - | |
| Dato: | 15.09.2023 | Utarbeidet av: | Tegningsnummer: |
| | | | R0012 |





Vertikalnivå 1 - under grunnen

Tegnforklaring

Reguleringsplan PBL 2008

§12-5. Nr. 1 - Bebyggelse og anlegg

BA Bebyggelse og anlegg

§12-5. Nr. 2 - Samferdselsanlegg og teknisk infrastruktur

V Veg

KV Kjøreveg

GS Gang-/sykkelveg

AVT Annen veggrunn - tekniske anlegg

AVG Annen veggrunn - grøntareal

KH Kollektivholdeplass

PI Pendlar-/innfartsparkering

SK Kombinerte formål for samferdselsanlegg og/eller teknisk infrastrukturtraseer

SAA Angitte samferdselsanlegg og/eller teknisk infrastrukturtraseer kombinert med andre angitte hovedformål

§12-5. Nr. 5 - Landbruks-, natur- og friluftformål samt reindrift

LNFR LNFR areal for nødvendige tiltak for landbruk og reindrift og gårdstilknyttet næringsvirksomhet basert på gårdens ressursgrunnlag

N Naturformål

LAA LNFR formål kombinert med andre angitte hovedformål

§12-5. Nr. 6 - Bruk og vern av sjø og vassdrag med tilhørende strandsone

BSV Bruk og vern av sjø og vassdrag med tilhørende strandsone

FA Farled

VAA Angitt formål i sjø og vassdrag med eller uten tilhørende strandsone kombinert med andre angitte hovedformål

§12-6 - Hensynssoner

H190 Andre sikringssoner

H310 Ras- og skredfare

H320 Flomfare

H530 Hensyn friluftsliv

§12-7 - Bestemmelsesområder

H570 Bevaring kulturmiljø

H720 Båndlegging etter lov om naturvern

H740 Båndlegging etter andre lover

#2_B Handlingsrom bru

#2_BK Omlegging bekk

#2_F Faunapassasje

#2_S Støytillat

#2_T Handlingsrom tunnelportal

#2_V Handlingsrom veg

#2_X Krav om nærmere undersøkelser, overvåking og klargjøring av virkninger

#12 Midlertidig bygge- og anleggsområde

#MBA

Linjesymbol

— Plangrense

- - - Formålgrense

- - - - Bestemmelsegrense

- - - - - Midlertidig bygge- og anleggsgrense

Grense for sikringszone

Grense for faresone

Grense for angitt hensynssone

Grense for båndleggingssone

Bebyggelse som forutsettes fjernet

Regulert senterlinje

Frisiklinje

Regulert støyskjerm

Punktsymboler

|| Stenging av avkjørsel

↔ Avkjørsel - både inn og utkjøring

⌒ Tunnelåpning

Kilde for basiskart: Geonorge

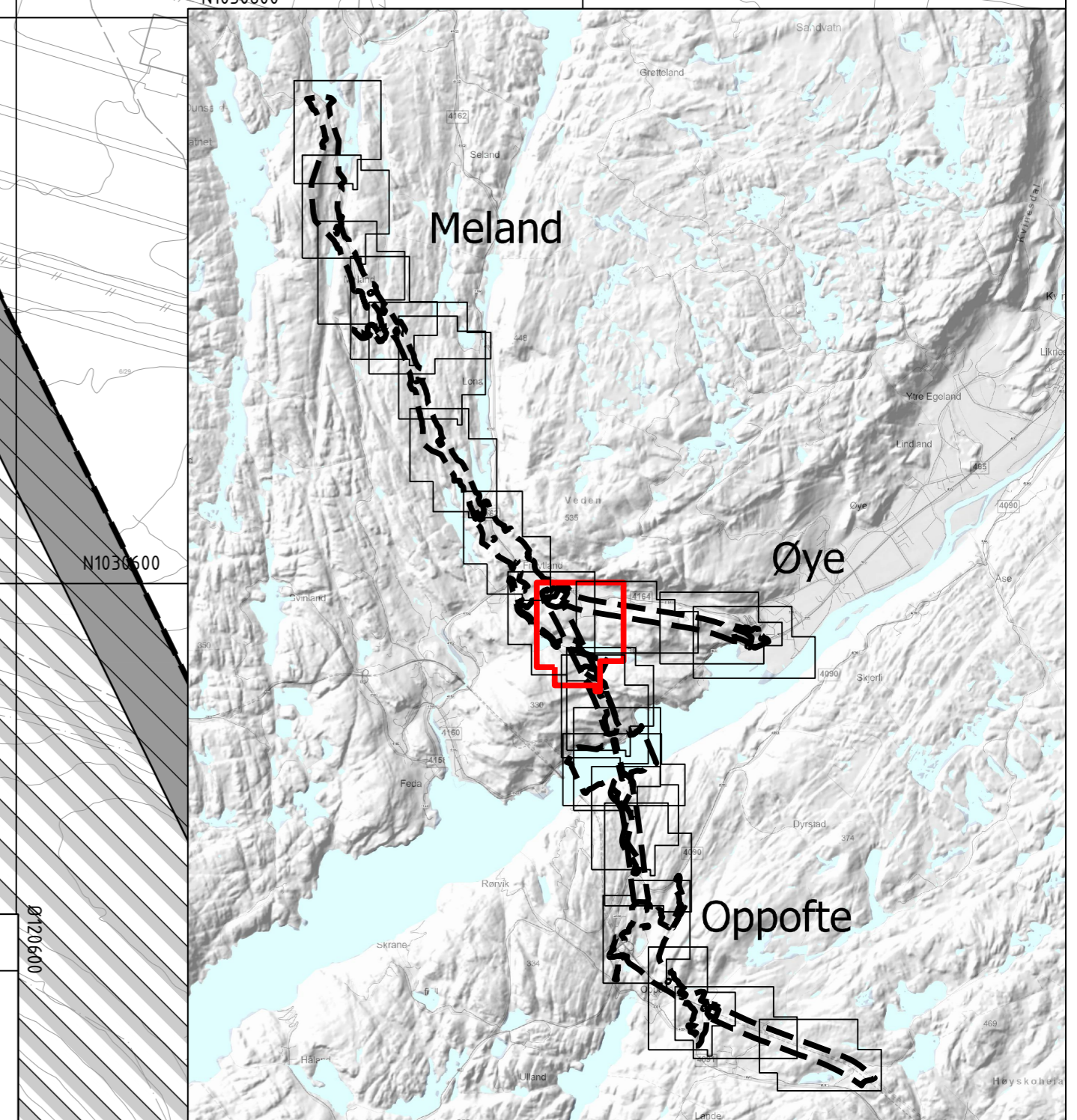
Dato for basiskart: 14.04.2022

Ekvidistans: 1m

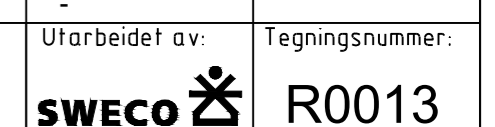

Kartmålestokk: 1:2000 m

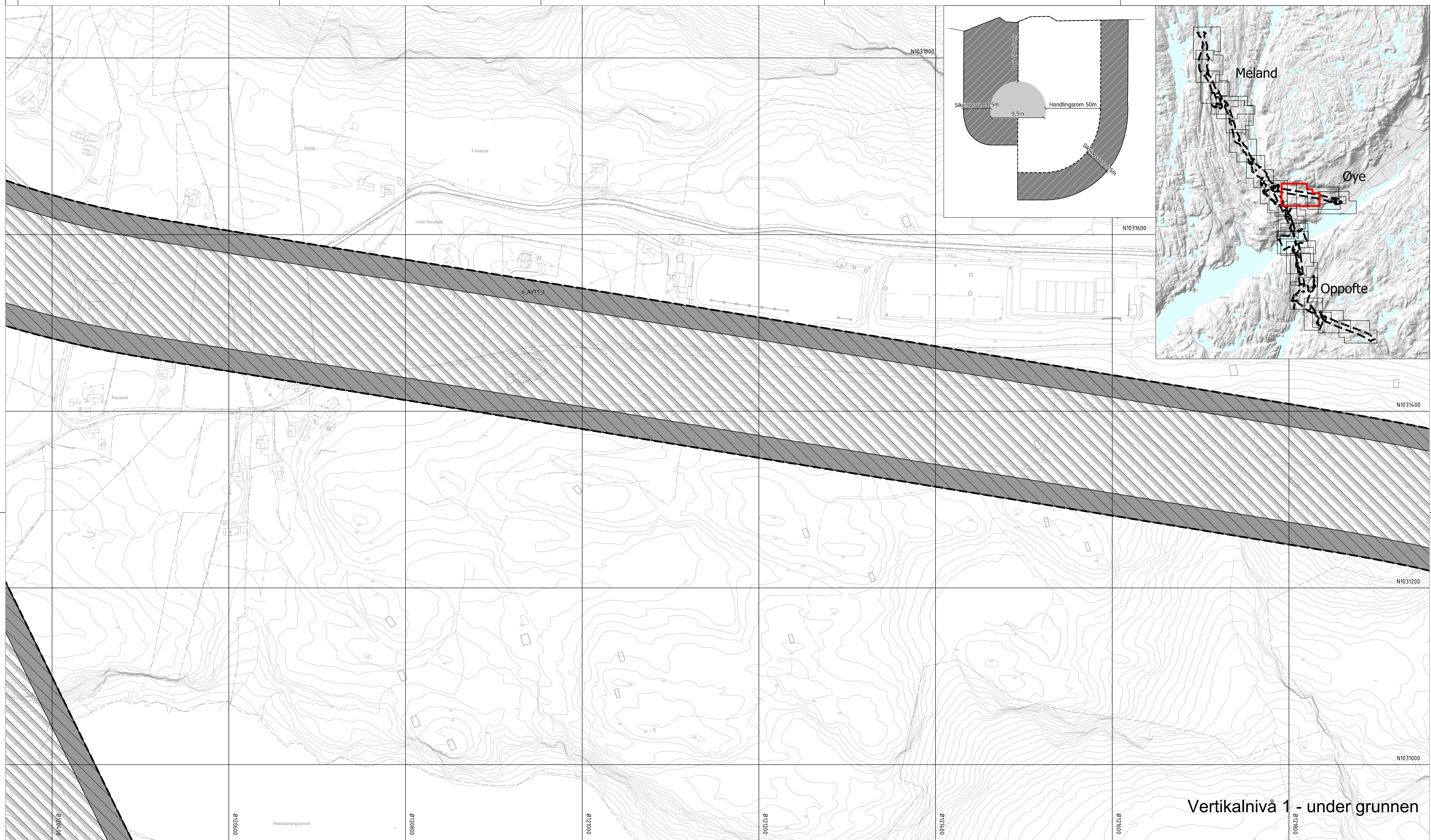
0 50 100m

↑



| Revisjon | Dato | Saksnr. | Sign. |
|--|------------|----------------|--------------------------------|
| 2. gangs behandling | 24.09.2024 | | NOERSA |
| Justering etter høring | | | |
| Detailregulering | | PlanID: | 42272021001 |
| E39 Lyngdal vest - Kvinesdal | | Kartgrunnlag: | FKB-B |
| NV42E39LK | | Kartreferanse: | EUREF89 NTM-6 |
| | | Høydegrunnlag: | NN2000 |
| Saksbehandling iht. plan- og bygningsloven | | Dato | Saksnr. |
| Kommunestyret sitt vedtak | | | |
| 2. gangs behandling | | | |
| Offentlig ettersyn fra 02.11.2023 til 17.12.2023 | | 07.09.2023 | Sak 28/23 |
| 1.gangs behandling | | 17.08.2023 | Sak 23/23 |
| Kunngjøring av oppstart av planarbeid | | 15.09.2021 | - |
| Kilde for basiskart: Geonorge | | Dato: | Utarbeidet av: Tegningsnummer: |
| Dato for basiskart: 14.04.2022 | | 15.09.2023 | R0013 |
| Ekvidistans: 1m | | | |
| Kartmålestokk: 1:2000 m | | | |





Vertikalnivå 1 - under grunnen

| Tegnforklaring | |
|--|---|
| <p>Reguleringsplan PBL 2008</p> <p>§12-5. Nr. 1 - Bebyggelse og anlegg</p> <p>BA Bebyggelse og anlegg</p> <p>§12-5. Nr. 2 - Samferdselsanlegg og teknisk infrastruktur</p> <p>V Veg</p> <p>KV Kjøreveg</p> <p>GS Gang-/sykkelveg</p> <p>AVT Annen veggrunn - tekniske anlegg</p> <p>AVG Annen veggrunn - grøntareal</p> <p>KH Kollektivholdeplass</p> <p>PI Pendler-/innfartsparkering</p> | <p>SK Kombinerte formål for samferdselsanlegg og/eller teknisk infrastruktur</p> <p>SAA Angitte samferdselsanlegg og/eller teknisk infrastrukturtraseer kombinert med andre angitte hovedformål</p> <p>§12-5. Nr. 5 - Landbruks-, natur- og friluftformål samt reindrift</p> <p>LNFR LNFR areal for nødvendige tiltak for landbruk og reindrift og gårdstilknyttet næringsvirksomhet basert på gårdens ressursgrunnlag</p> <p>N Naturformål</p> <p>LAA LNFR formål kombinert med andre angitte hovedformål</p> <p>§12-5. Nr. 6 - Bruk og vern av sjø og vassdrag med tilhørende strandsoner</p> <p>BSV Bruk og vern av sjø og vassdrag med tilhørende strandsoner</p> |
| <p>FA Farled</p> <p>VAA Angitt formål i sjø og vassdrag med eller uten tilhørende strandsoner kombinert med andre angitte hovedformål</p> <p>§12-6 - Hensynssoner</p> <p>H190 Andre sikringssoner</p> <p>H310 Ras- og skredfare</p> <p>H320 Flomfare</p> <p>H530 Hensyn friluftsliv</p> <p>H570 Bevaring kulturmiljø</p> <p>H720 Båndlegging etter lov om naturvern</p> <p>H740 Båndlegging etter andre lover</p> | <p>§12-7 - Bestemmelseområder</p> <p>#2_B Handlingsrom bru</p> <p>#2_BK Omlegging bekk</p> <p>#2_F Faunapassasje</p> <p>#2_G Støytillat</p> <p>#2_T Handlingsrom tunnelportal</p> <p>#2_V Handlingsrom veg</p> <p>#12 Krav om nærmere undersøkelser, overvåking og klargjøring av virkninger</p> <p>#MBA Midlertidig bygge- og anleggsområde</p> <p>Linjesymbol</p> <p>--- Plangrense</p> |
| <p>Formålgrense</p> <p>Bestemmelsegrense</p> <p>Midlertidig bygge- og anleggsgrense</p> <p>Grense for sikringssoner</p> <p>Grense for faresone</p> <p>Grense for angitt hensynssone</p> <p>Grense for båndleggingssoner</p> <p>Bebyggelse som forutsettes fjernet</p> <p>Regulert senterlinje</p> <p>Friskiltlinje</p> <p>Regulert støyskjerm</p> <p>Punktsymboler</p> <p> Stenging av avkjørsel</p> <p>↔ Avkjørsel - både inn og utkjøring</p> <p>⌋ Tunnelåpning</p> | <p>Kilde for basiskart: Georange</p> <p>Dato for basiskart: 14.04.2022</p> <p>Ekvidistanse: 1m</p> <p>Kartmålestokk: 1:2000</p> <p>0 50.0 100m</p> |

| Revisjon | Dato | Saksnr. | Sign. |
|---|------------|----------------|-----------------------|
| Justering etter høring | 24.09.2024 | | NOERSA |
| <p>Detailregulering</p> <p>E39 Lyngdal vest - Kvinesdal</p> <p>NV42E39LK</p> | | | |
| Saksbehandling iht. plan- og bygningsloven | | Dato | Saksnr. |
| Kommunestyret sitt vedtak | | | |
| 2. gangs behandling | | | |
| Offentlig ettersyn fra 02.11.2023 til 17.12.2023 | | 07.09.2023 | Sak 28/23 |
| 1. gangs behandling | | 17.08.2023 | Sak 23/23 |
| Kunngjøring av oppstart av planarbeid | | 15.09.2021 | - |
| Kvinesdal Kommune | | NyeVeier | SWECO |
| Dato: | 15.09.2023 | Utarbeidet av: | Tegningsnummer: R0014 |



Vertikalnivå 1 - under grunnen

Tegnforklaring

Reguleringsplan PBL 2008
§12-5. Nr. 1 - Bebyggelse og anlegg

| | |
|----|----------------------|
| BA | Bebyggelse og anlegg |
|----|----------------------|

§12-5. Nr. 2 - Samferdselsanlegg og teknisk infrastruktur

| | |
|-----|----------------------------------|
| V | Veg |
| KV | Kjøreveg |
| GS | Gang-/sykkelveg |
| AVT | Annen veggrunn - tekniske anlegg |
| AVG | Annen veggrunn - grøntareal |
| KH | Kollektivholdeplass |
| PI | Pendler-/innfartsparkering |

| | |
|-----|---|
| SK | Kombinerte formål for samferdselsanlegg og/eller teknisk infrastrukturtraseer |
| SAA | Angitte samferdselsanlegg og/eller teknisk infrastrukturtraseer kombinert med andre angitte hovedformål |

§12-5. Nr. 5 - Landbruks-, natur- og friluftformål samt reindrift

| | |
|------|---|
| LNFR | LNFR areal for nødvendige tiltak for landbruk og reindrift og gårdstilknyttet næringsvirksomhet basert på gårdens ressursgrunnlag |
| N | Naturformål |
| LAA | LNFR formål kombinert med andre angitte hovedformål |

§12-5. Nr. 6 - Bruk og vern av sjø og vassdrag med tilhørende strandsone

| | |
|-----|---|
| BSV | Bruk og vern av sjø og vassdrag med tilhørende strandsone |
|-----|---|

| | |
|-----|--|
| FA | Farled |
| VAA | Angitt formål i sjø og vassdrag med eller uten tilhørende strandsone kombinert med andre angitte hovedformål |

§12-6 - Hensynssoner

| | |
|------|------------------------------------|
| N190 | Andre sikringssoner |
| H310 | Ras- og skredfare |
| H20 | Flomfare |
| H530 | Hensyn friluftsliv |
| H570 | Bevaring kulturmiljø |
| H720 | Båndlegging etter lov om naturvern |
| H740 | Båndlegging etter andre lover |

§12-7 - Bestemmelseområder

| | |
|-------|--|
| #2_B | Handlingsrom bru |
| #2_BK | Omlegging bekk |
| #2_F | Faunapassasje |
| #2_G | Støytillat |
| #2_T | Handlingsrom tunnelportal |
| #2_V | Handlingsrom veg |
| #12 | Krav om nærmere undersøkelser, overvåking og klargjøring av virkninger |
| #MBA | Midlertidig bygge- og anleggsområde |

Linjesymbol

| | |
|-----|------------|
| --- | Plangrense |
|-----|------------|

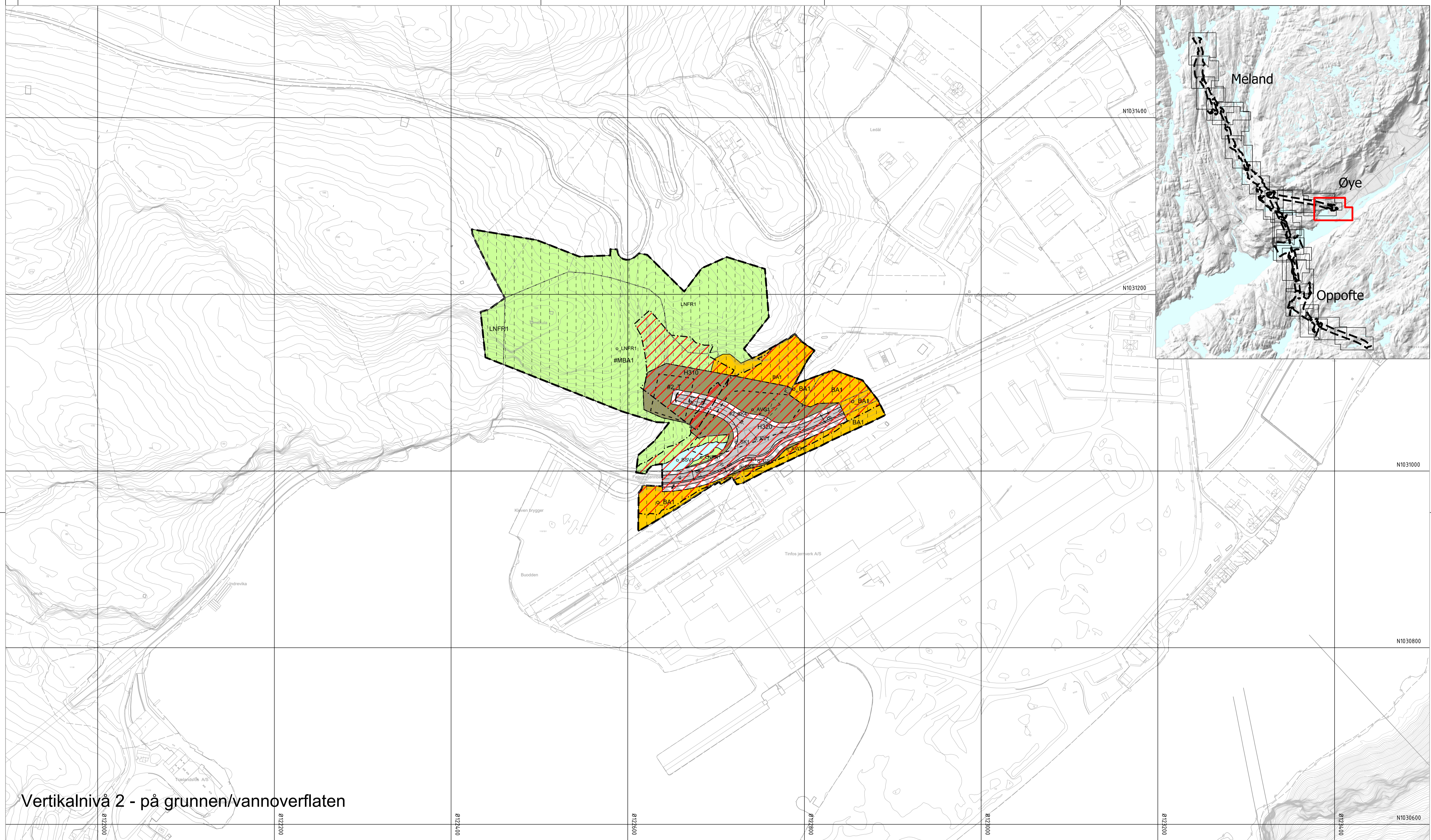
| | |
|-----------|-------------------------------------|
| --- | Formålgrense |
| - - - - | Bestemmelsegrense |
| - · - · - | Midlertidig bygge- og anleggsgrense |
| - · - · - | Grense for sikringszone |
| - · - · - | Grense for faresone |
| - · - · - | Grense for angitt hensynssone |
| - · - · - | Grense for båndleggingszone |
| - · - · - | Bebyggelse som forutsettes fjernet |
| - · - · - | Regulert senterlinje |
| - · - · - | Friskitlinje |
| - · - · - | Regulert støyskjerm |

Punktsymboler

| | |
|---|-----------------------------------|
| | Stenging av avkjørsel |
| ↔ | Avkjørsel - både inn og utkjøring |
| ⌋ | Tunnelåpning |

Kilde for basiskart: Georange
 Dato for basiskart: 14.04.2022
 Ekvidistanse: 1m
 Kartmålestokk: 1:2000 m

| Revisjon | Dato | Saksnr. | Sign. |
|--|------------|----------------|-----------------|
| Justering etter høring | 24.09.2024 | | NOERSA |
| | | | |
| Detailregulering | | PlanID: | 42272021001 |
| E39 Lyngdal vest - Kvinesdal | | Kartgrunnlag: | FKB-B |
| NV42E39LK | | Kartreferanse: | EUREF89 NTM-6 |
| | | Høydegrunnlag: | NN2000 |
| | | | |
| Saksbehandling iht. plan- og bygningsloven | | Dato | Saksnr. |
| Kommunestyret sitt vedtak | | | |
| 2. gangs behandling | | | |
| Offentlig ettersyn fra 02.11.2023 til 17.12.2023 | | 07.09.2023 | Sak 28/23 |
| 1.gangs behandling | | 17.08.2023 | Sak 23/23 |
| Kunngjøring av oppstart av planarbeid | | 15.09.2021 | - |
| | | Dato: | Utarbeidet av: |
| | | 15.09.2023 | Tegningsnummer: |
| Kvinesdal Kommune | | NyeVeier | |
| | | SWECO R0015 | |



Vertikalnivå 2 - på grunnen/vannoverflaten

Tegnforklaring

Reguleringsplan PBL 2008

§12-5. Nr. 1 - Bebyggelse og anlegg

- BA Bebyggelse og anlegg
- V Veg
- KV Kjøreveg
- GS Gang-/sykkelveg
- AVT Annen veggrunn - tekniske anlegg
- AVG Annen veggrunn - grøntareal
- KH Kollektivholdeplass
- PI Pendler-/innfartsparkering

§12-5. Nr. 2 - Samferdselsanlegg og teknisk infrastruktur

- SK Kombinerte formål for samferdselsanlegg og/eller teknisk infrastrukturtraseer
- SAA Angitte samferdselsanlegg og/eller teknisk infrastrukturtraseer kombinert med andre angitte hovedformål
- LNFR LNFR areal for nødvendige tiltak for landbruk og reindrift og gårdstilknyttet næringsvirksomhet basert på gårdens ressursgrunnlag
- N Naturformål
- LAA LNFR formål kombinert med andre angitte hovedformål
- BSV Bruk og vern av sjø og vassdrag med tilhørende strandsone

§12-5. Nr. 5 - Landbruks-, natur- og friluftformål samt reindrift

- FA Farled
- VAA Angitt formål i sjø og vassdrag med eller uten tilhørende strandsone kombinert med andre angitte hovedformål
- §12-6 - Hensynssoner
- N190 Andre sikringssoner
- H310 Ras- og skredfare
- H320 Flomfare
- H530 Hensyn friluftsliv
- H570 Bevaring kulturmiljø
- H720 Båndlegging etter lov om naturvern
- H740 Båndlegging etter andre lover

§12-7 - Bestemmelseområder

- #2_B Handlingsrom bru
- #2_BK Omlegging bekk
- #2_F Faunapassasje
- #2_S Støytillat
- #2_T Handlingsrom tunnelportal
- #2_V Handlingsrom veg
- #12 Krav om nærmere undersøkelser, overvåking og klargjøring av virkninger
- #MBA Midlertidig bygge- og anleggsområde
- Linjesymbol
- Plangrense

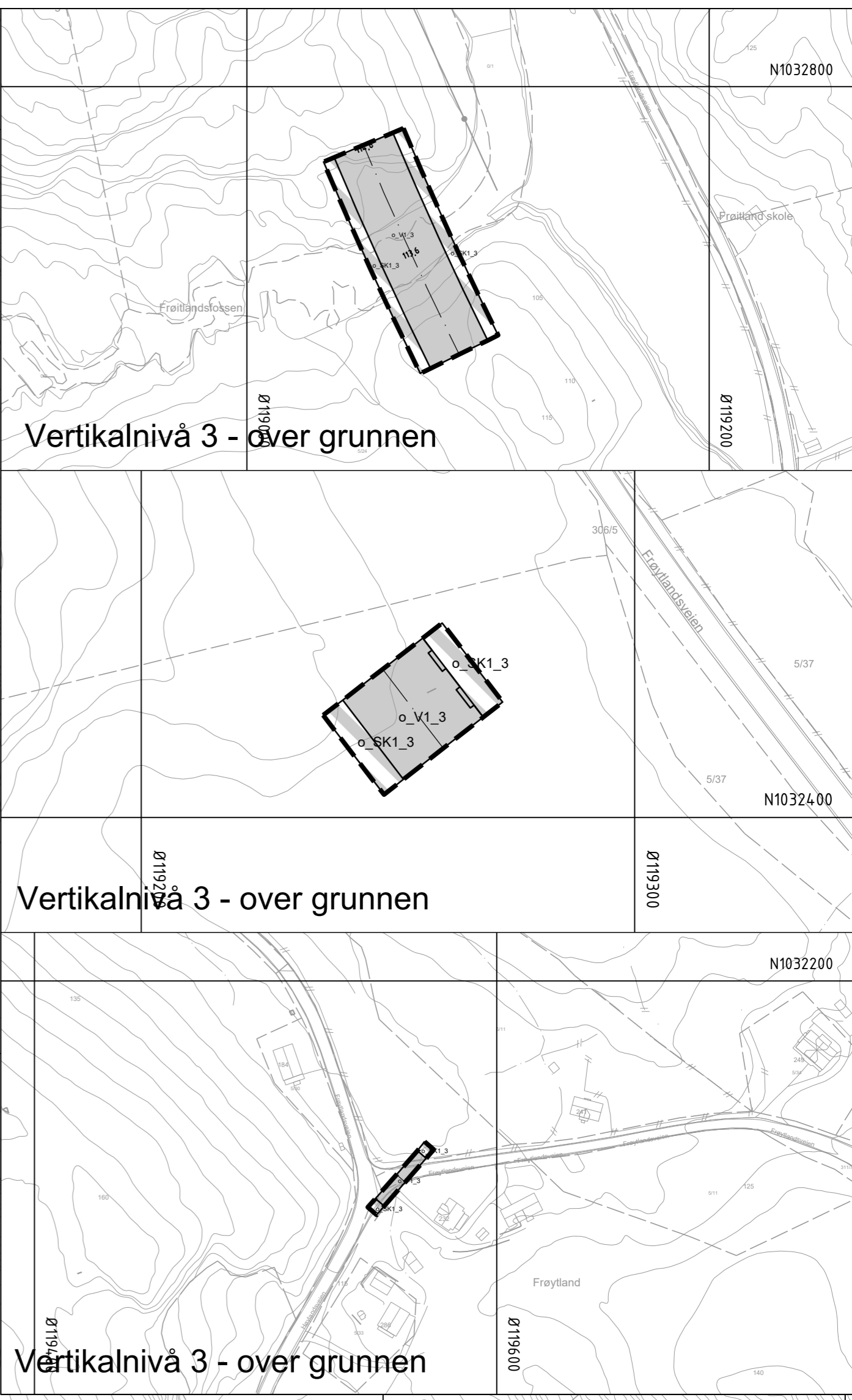
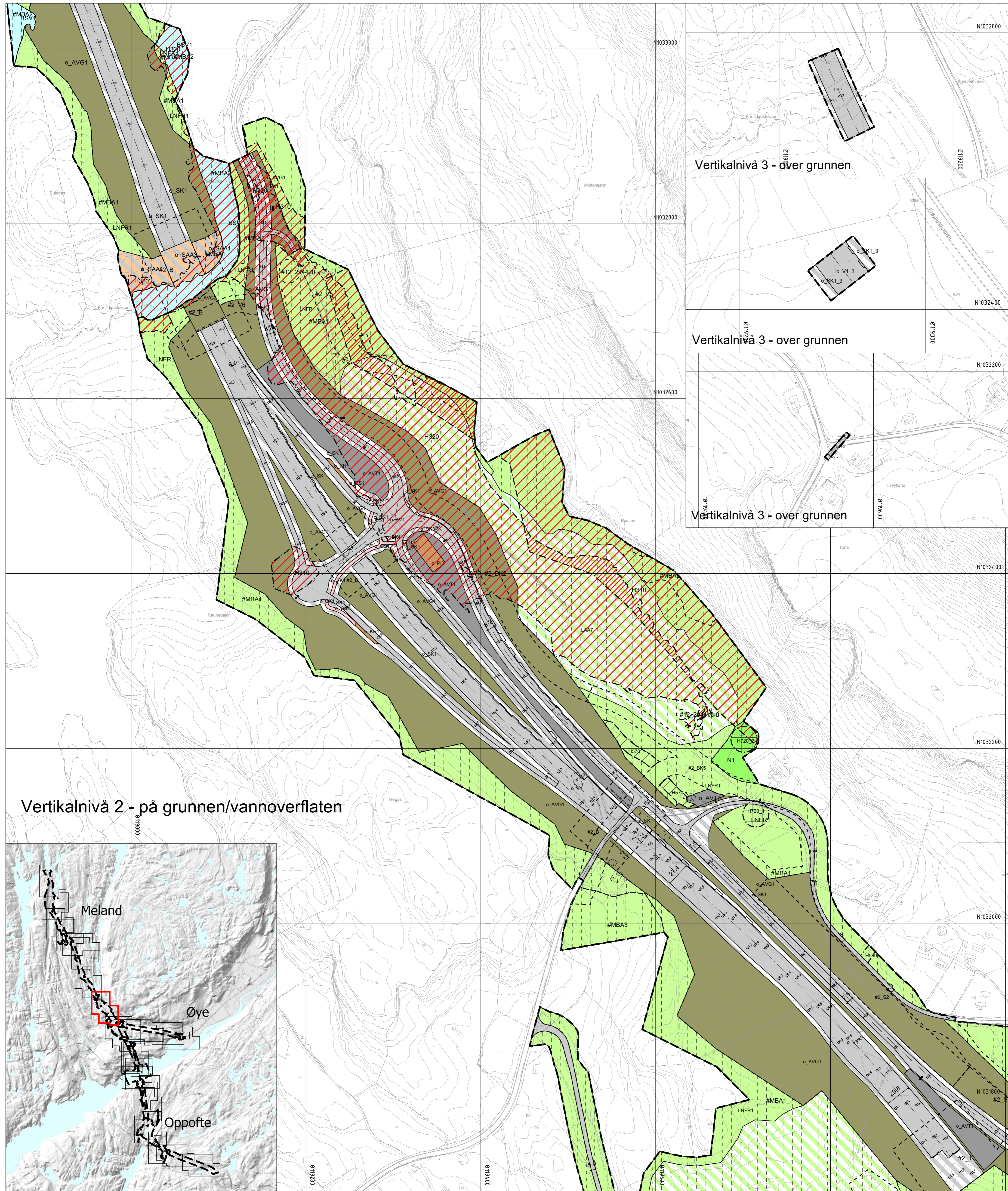
Formålsgrense

- Formålsgrense
- Bestemmelsegrense
- Midlertidig bygge- og anleggsgrense
- Grense for sikringszone
- Grense for faresone
- Grense for angitt hensynssone
- Grense for båndleggingszone
- Bebyggelse som forutsettes fjernet
- Regulert senterlinje
- Frisiklinje
- Regulert støyskjerm

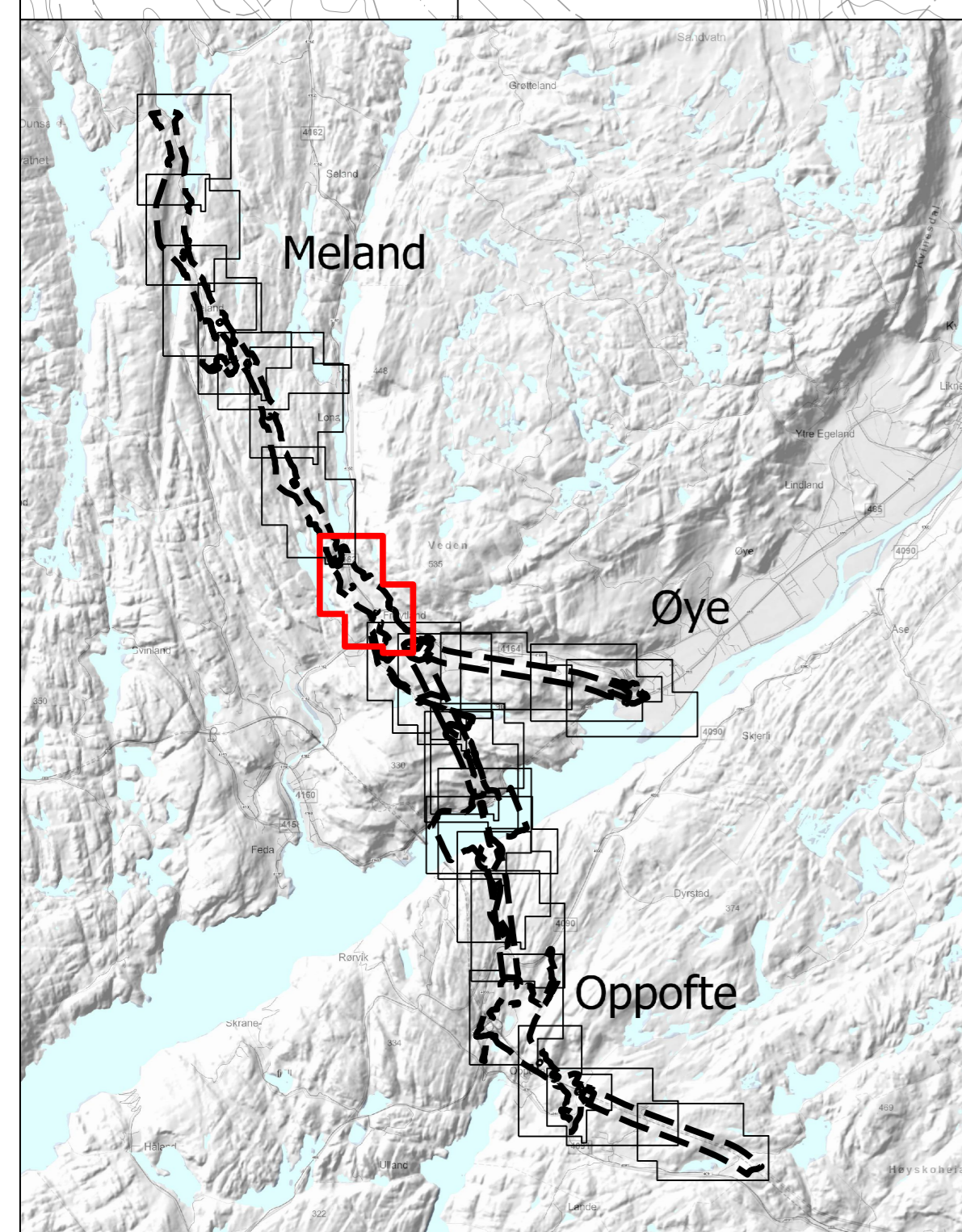
Punktsymboler

- Stenging av avkjørsel
- Avkjørsel - både inn og utkjøring
- Tunnelåpning

| Revisjon | Dato | Saksnr. | Sign. |
|--|------------|------------|-----------------|
| Justering etter høring | 24.09.2024 | | NOERSA |
| Detaljregulering E39 Lyngdal vest - Kvinesdal NV42E39LK | | | |
| Saksbehandling iht. plan- og bygningsloven | | Dato | Saksnr. |
| Kommunestyret sitt vedtak | | | |
| 2. gangs behandling | | 07.09.2023 | Sak 28/23 |
| Offentlig ettersyn fra 02.11.2023 til 17.12.2023 | | 17.08.2023 | Sak 23/23 |
| 1. gangs behandling | | 15.09.2021 | - |
| Kunngjøring av oppstart av planarbeid | | Dato: | Utarbeidet av: |
| Kilde for basiskart: Geonorge | | 15.09.2023 | Tegningsnummer: |
| Dato for basiskart: 14.04.2022 | | | |
| Ekvidistanse: 1m | | | |
| Kartmålestokk: 1:2000 m | | | |
| 0 50.0 100m | | | |
| | | | |
| | | | |
| | | | |



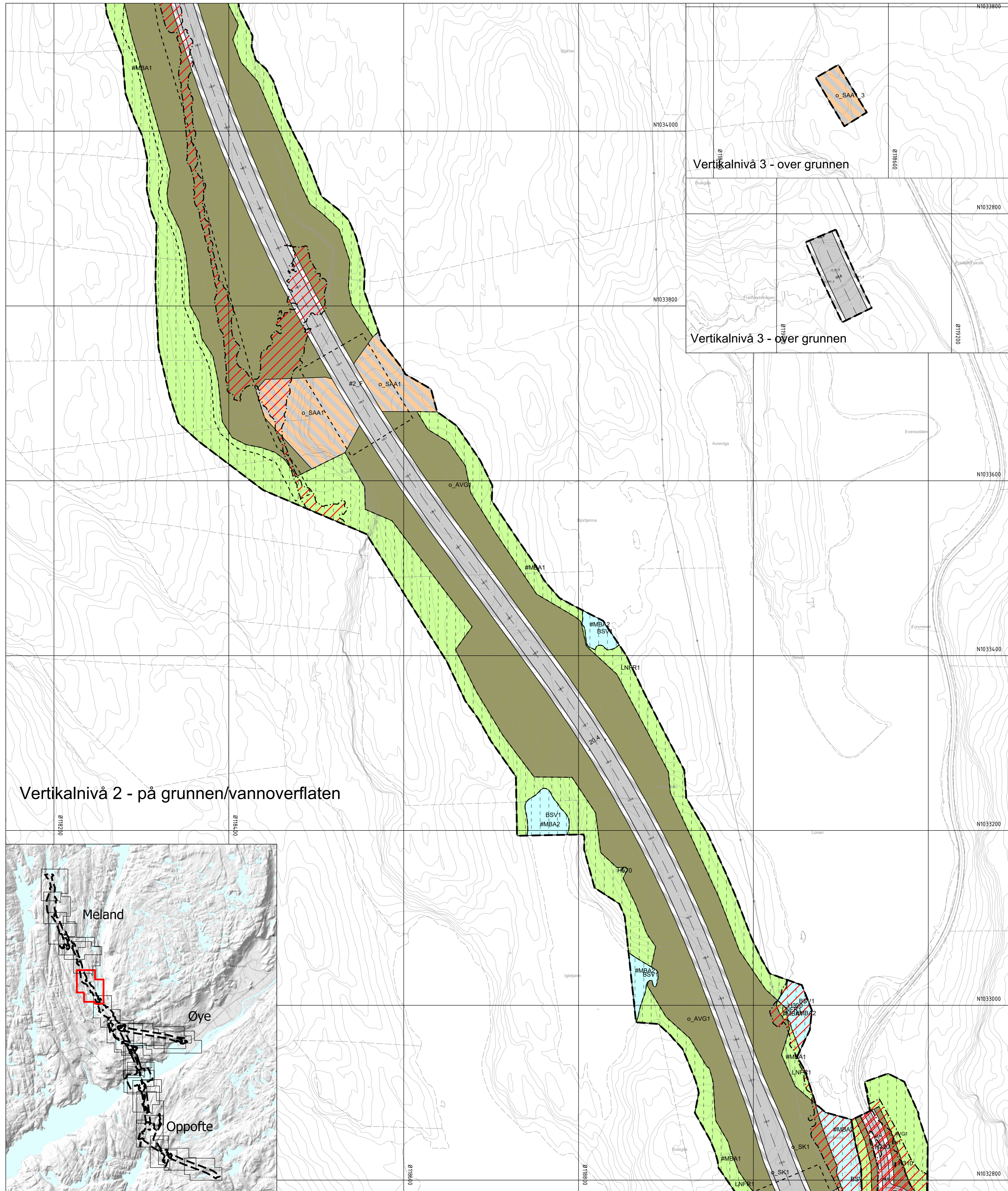
Vertikalnivå 2 - på grunnen/vannoverflaten



Tegnforklaring

| | | | | | | | |
|--|--|--|--|---|--|--|--|
| <p>Reguleringsplan PBL 2008</p> <p>§12-5. Nr. 1 - Bebyggelse og anlegg</p> <p>BA Bebyggelse og anlegg</p> <p>§12-5. Nr. 2 - Samferdselsanlegg og teknisk infrastruktur</p> <p>V Veg</p> <p>KV Kjøreveg</p> <p>GS Gang-/sykkelveg</p> <p>AVT Annen veggrunn - tekniske anlegg</p> <p>AVG Annen veggrunn - grøntareal</p> <p>KH Kollektivholdeplass</p> <p>PI Pendlar-/innfartsparkering</p> <p>SK Kombinerte formål for samferdselsanlegg og/eller teknisk infrastrukturtraseer</p> <p>SAA Angitte samferdselsanlegg og/eller teknisk infrastrukturtraseer kombinert med andre angitte hovedformål</p> | | <p>§12-5. Nr. 5 - Landbruks-, natur- og friluftformål samt reindrift</p> <p>LNFR LNFR areal for nødvendige tiltak for landbruk og reindrift og gårdstilknyttet næringsvirksomhet basert på gårdens ressursgrunnlag</p> <p>N Naturformål</p> <p>LAA LNFR formål kombinert med andre angitte hovedformål</p> <p>§12-5. Nr. 6 - Bruk og vern av sjø og vassdrag med tilhørende strandsoner</p> <p>BSV Bruk og vern av sjø og vassdrag med tilhørende strandsoner</p> <p>FA Farled</p> <p>VAA Angitt formål i sjø og vassdrag med eller uten tilhørende strandsoner kombinert med andre angitte hovedformål</p> <p>§12-6 - Hensynssoner</p> <p>H190 Andre sikringssoner</p> <p>H310 Ras- og skredfare</p> <p>H320 Flomfare</p> <p>H530 Hensyn friluftsliv</p> | | <p>§12-7 - Bestemmelsesområder</p> <p>H570 Bevaring kulturmiljø</p> <p>H720 Båndlegging etter lov om naturvern</p> <p>H740 Båndlegging etter andre lover</p> <p>#2_B Handlingsrom bru</p> <p>#2_BK Omlegging bekk</p> <p>#2_F Faunapassasje</p> <p>#2_S Støytillat</p> <p>#2_T Handlingsrom tunnelportal</p> <p>#2_V Handlingsrom veg</p> <p>#12 Krav om nærmere undersøkelser, overvåking og klargjøring av virkninger</p> <p>#MBA Midlertidig bygge- og anleggsområde</p> <p>Linjesymbol</p> <p>--- Plangrense</p> <p>- - - Formålgrense</p> <p>--- Bestemmelsegrense</p> <p>- - - Midlertidig bygge- og anleggsgrense</p> | | <p>Grense for sikringssoner</p> <p>Grense for faresone</p> <p>Grense for angitt hensynssone</p> <p>Grense for båndleggingssoner</p> <p>Bebyggelse som forutsettes fjernet</p> <p>Regulert senterlinje</p> <p>Frisiklinje</p> <p>Regulert støyskjerm</p> <p>Punktsymboler</p> <p> Stenging av avkjørsel</p> <p>↔ Avkjørsel - både inn og utkjøring</p> <p>⤵ Tunnelåpning</p> <p>Kilde for basiskart: Geonorge</p> <p>Dato for basiskart: 14.04.2022</p> <p>Ekvidistans: 1m</p> <p>Kartmålestokk: 1:2000 m</p> | |
|--|--|--|--|---|--|--|--|

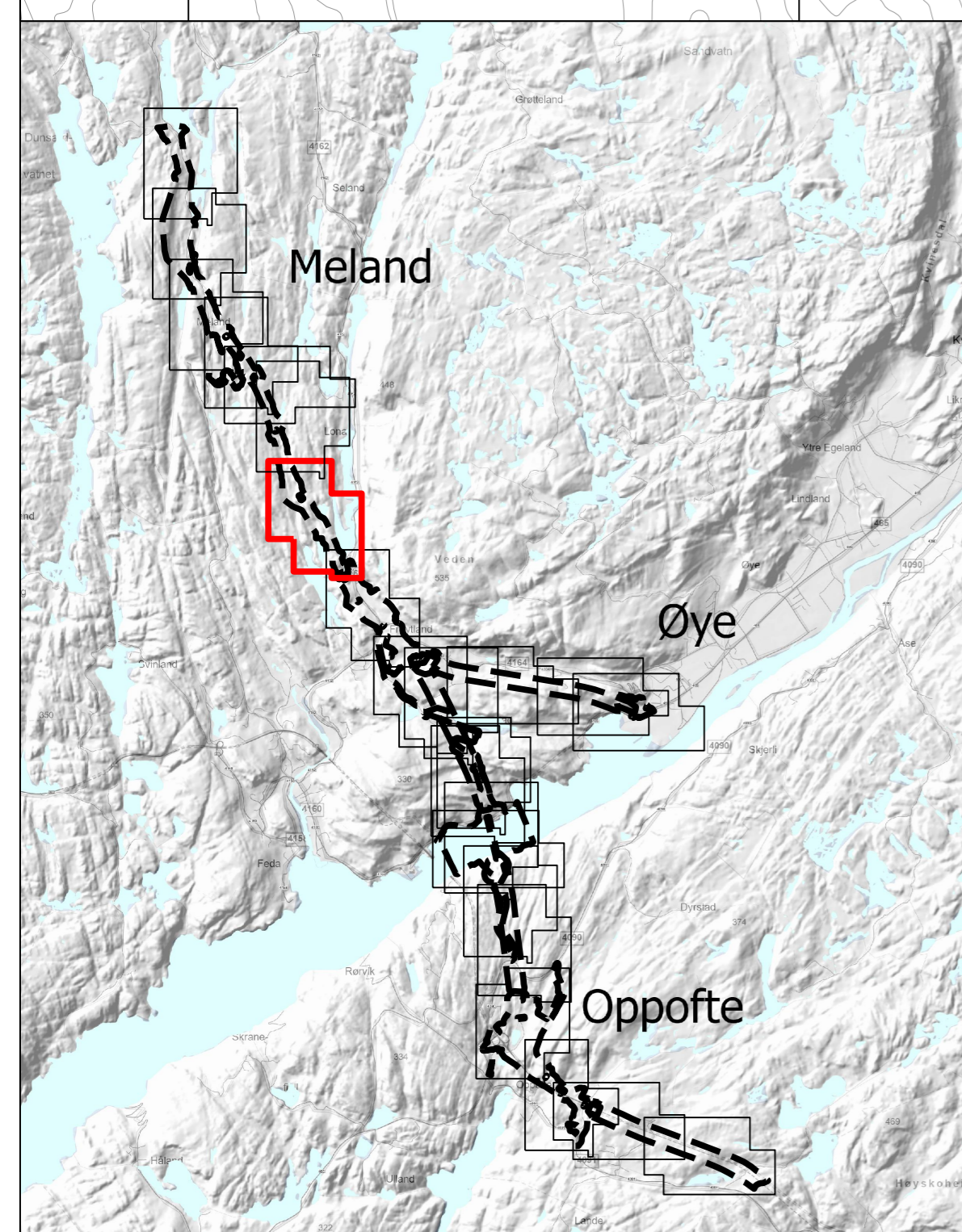
| | | | |
|--|------------|--------------------------------|---------------|
| Revisjon | Dato | Saksnr. | Sign. |
| Justering etter høring | 24.09.2024 | | NOERSA |
| Detailregulering | | PlanID: | 42272021001 |
| E39 Lyngdal vest - Kvinesdal | | Kartgrunnlag: | FKB-B |
| NV42E39LK | | Kartreferanse: | EUREF89 NTM-6 |
| Saksbehandling iht. plan- og bygningsloven | | Dato | Saksnr. |
| Kommunestyret sitt vedtak | | Dato | Sign. |
| 2. gangs behandling | | | |
| Offentlig ettersyn fra 02.11.2023 til 17.12.2023 | | 07.09.2023 | Sak 28/23 |
| 1.gangs behandling | | 17.08.2023 | Sak 23/23 |
| Kunngjøring av oppstart av planarbeid | | 15.09.2021 | - |
| Dato: | | Utarbeidet av: Tegningsnummer: | |
| 15.09.2023 | | SWECO R0017 | |



Vertikalnivå 3 - over grunnen

Vertikalnivå 3 - over grunnen

Vertikalnivå 2 - på grunnen/vannoverflaten



Tegnforklaring

Reguleringsplan PBL 2008

§12-5. Nr. 1 - Bebyggelse og anlegg

§12-5. Nr. 2 - Samferdselsanlegg og teknisk infrastruktur

| | |
|-----|---|
| BA | Bebyggelse og anlegg |
| V | Veg |
| KV | Kjøreveg |
| GS | Gang-/sykkelveg |
| AVT | Annen veggrunn - tekniske anlegg |
| AVG | Annen veggrunn - grøntareal |
| KH | Kollektivholdeplass |
| PI | Pendler-/innfartsparkering |
| SK | Kombinerte formål for samferdselsanlegg og/eller teknisk infrastrukturtraseer |
| SAA | Angitte samferdselsanlegg og/eller teknisk infrastrukturtraseer kombinert med andre angitte hovedformål |

§12-5. Nr. 5 - Landbruks-, natur- og friluftformål samt reindrift

§12-5. Nr. 6 - Bruk og vern av sjø og vassdrag med tilhørende strandsone

§12-6 - Hensynssoner

| | |
|------|---|
| LNFR | LNFR areal for nødvendige tiltak for landbruk og reindrift og gårdstilknyttet næringsvirksomhet basert på gårdens ressursgrunnlag |
| N | Naturformål |
| LAA | LNFR formål kombinert med andre angitte hovedformål |
| BSV | Bruk og vern av sjø og vassdrag med tilhørende strandsone |
| FA | Farled |
| VAA | Angitt formål i sjø og vassdrag med uten tilhørende strandsone kombinert med andre angitte hovedformål |
| H190 | Andre sikringssoner |
| H196 | Ras- og skredfare |
| H200 | Flomfare |
| H530 | Hensyn friluftsliv |

§12-7 - Bestemmelserområder

| | |
|-------|--|
| H570 | Bevaring kulturmiljø |
| H720 | Båndlegging etter lov om naturvern |
| H740 | Båndlegging etter andre lover |
| #2_B | Handlingsrom bru |
| #2_BK | Omlagging bekk |
| #2_F | Faunapassasje |
| #2_S | Støytillat |
| #2_T | Handlingsrom tunnelportal |
| #2_V | Handlingsrom veg |
| #12 | Krav om nærmere undersøkelser, overvåking og klargjøring av virkninger |
| #MBA | Midlertidig bygge- og anleggsområde |

Linjesymbol

| | |
|-----------|-------------------------------------|
| — | Plangrense |
| - - - | Formålsgrense |
| - - - - | Bestemmelsegrense |
| - - - - - | Midlertidig bygge- og anleggsgrense |

| | |
|-----------|------------------------------------|
| — | Grense for sikringssoner |
| - - - | Grense for faresone |
| - - - - | Grense for angitt hensynssone |
| - - - - - | Grense for båndleggingssoner |
| — | Bebyggelse som forutsettes fjernet |
| — | Regulert senterlinje |
| — | Frisiklinje |
| — | Regulert støyskjerm |

Punktsymboler

| | |
|---|-----------------------------------|
| | Stenging av avkjørsel |
| ↔ | Avkjørsel - både inn og utkjøring |
| ⌒ | Tunnelåpning |

Kilde for basiskart: Geonorge
 Dato for basiskart: 14.04.2022
 Ekvidistanse: 1m
 Kartmålestokk: 1:2000 m

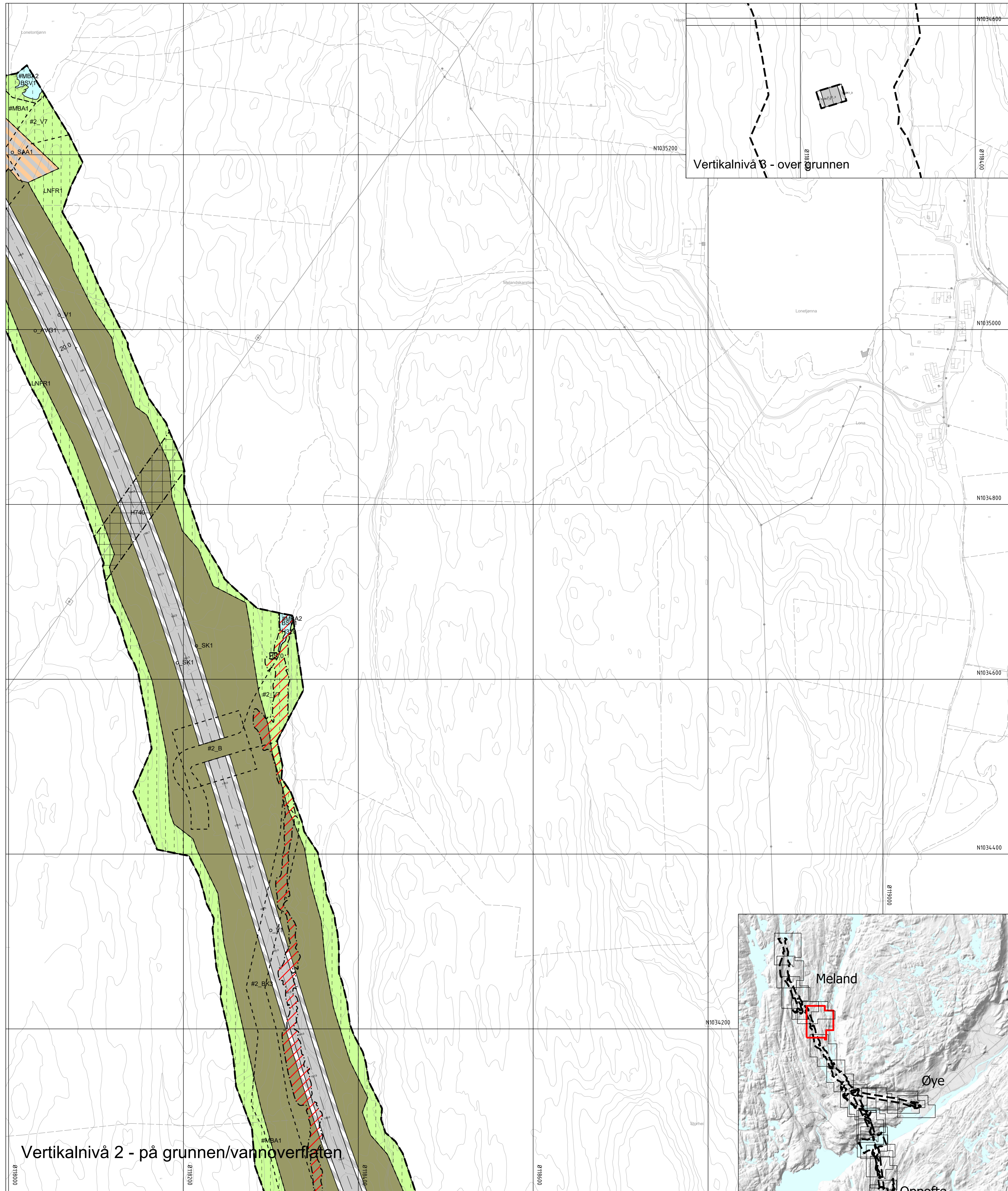
| | | | |
|------------------------|------------|---------|--------|
| Revisjon | Dato | Saksnr. | Sign. |
| Justering etter høring | 24.09.2024 | | NOERSA |

Detailregulering
E39 Lyngdal vest - Kvinesdal
 NV42E39LK

| | |
|----------------|---------------|
| PlanID: | 42272021001 |
| Kartgrunnlag: | FKB-B |
| Kartreferanse: | EUREF89 NTM-6 |
| Høydegrunnlag: | NN2000 |

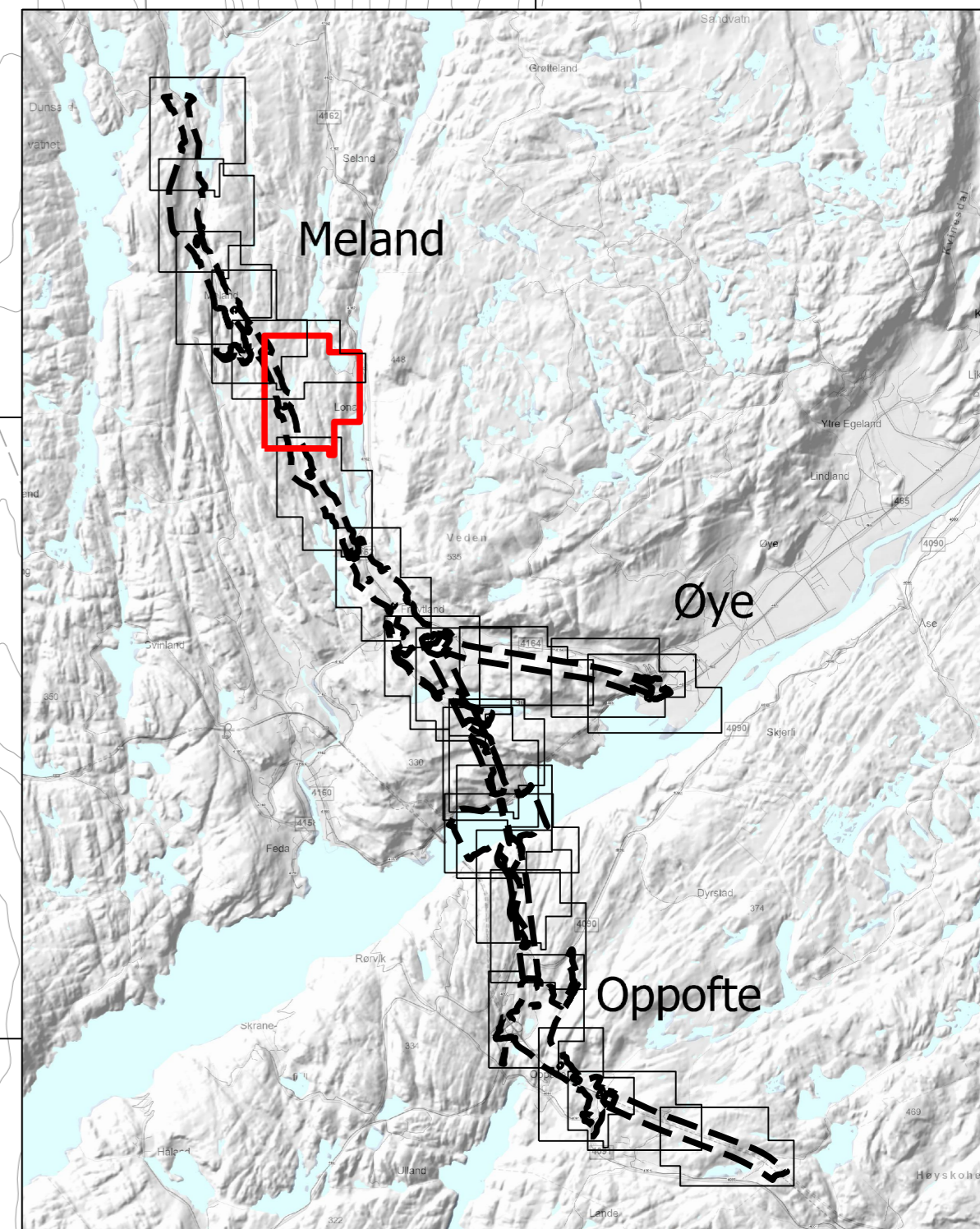
| | | | |
|--|------------|-----------|-------|
| Saksbehandling iht. plan- og bygningsloven | Dato | Saksnr. | Sign. |
| Kommunestyret sitt vedtak | | | |
| 2. gangs behandling | | | |
| Offentlig ettersyn fra 02.11.2023 til 17.12.2023 | 07.09.2023 | Sak 28/23 | |
| 1.gangs behandling | 17.08.2023 | Sak 23/23 | |
| Kunngjøring av oppstart av planarbeid | 15.09.2021 | - | |

| | | |
|------------|----------------|-----------------|
| Dato: | Utarbeidet av: | Tegningsnummer: |
| 15.09.2023 | SWECO | R0018 |



Vertikalnivå 3 - over grunnen

Vertikalnivå 2 - på grunnen/vannoverflaten



Tegnforklaring

- Reguleringsplan PBL 2008**
- §12-5. Nr. 1 - Bebyggelse og anlegg**
- BA Bebyggelse og anlegg
- §12-5. Nr. 2 - Samferdselsanlegg og teknisk infrastruktur**
- V Veg
 - KV Kjøreveg
 - GS Gang-/sykkelveg
 - AVT Annen veggrunn - tekniske anlegg
 - AVG Annen veggrunn - grøntareal
 - KH Kollektivholdeplass
 - PI Pendlar-/innfartsparkering
 - SK Kombinerte formål for samferdselsanlegg og/eller teknisk infrastrukturtraseer
 - SAA Angitte samferdselsanlegg og/eller teknisk infrastrukturtraseer kombinert med andre angitte hovedformål

- §12-5. Nr. 5 - Landbruks-, natur- og friluftformål samt reindrift**
- LNFR LNFR areal for nødvendige tiltak for landbruk og reindrift og gårdstilknyttet næringsvirksomhet basert på gårdens ressursgrunnlag
 - N Naturformål
 - LAA LNFR formål kombinert med andre angitte hovedformål
- §12-5. Nr. 6 - Bruk og vern av sjø og vassdrag med tilhørende strandsone**
- BSV Bruk og vern av sjø og vassdrag med tilhørende strandsone
 - FA Farled
 - VAA Angitt formål i sjø og vassdrag med eller uten tilhørende strandsone kombinert med andre angitte hovedformål
- §12-6 - Hensynssoner**
- H190 Andre sikringssoner
 - H310 Ras- og skredfare
 - H320 Flomfare
 - H530 Hensyn friluftsliv

- §12-7 - Bestemmelsesområder**
- H570 Bevaring kulturmiljø
 - H720 Båndlegging etter lov om naturvern
 - H740 Båndlegging etter andre lover
- §12-7 - Bestemmelsesområder**
- #2_B Handlingsrom bru
 - #2_BK Omlegging bekk
 - #2_F Faunapassasje
 - #2_S Støytillat
 - #2_T Handlingsrom tunnelportal
 - #2_V Handlingsrom veg
 - #2_X Krav om nærmere undersøkelser, overvåking og klargjøring av virkninger
 - #12 Midlertidig bygge- og anleggsområde
 - #MBA Midlertidig bygge- og anleggsområde
- Linjesymbol**
- Plangrense
 - Formålgrense
 - Bestemmelsegrense
 - Midlertidig bygge- og anleggsgrense

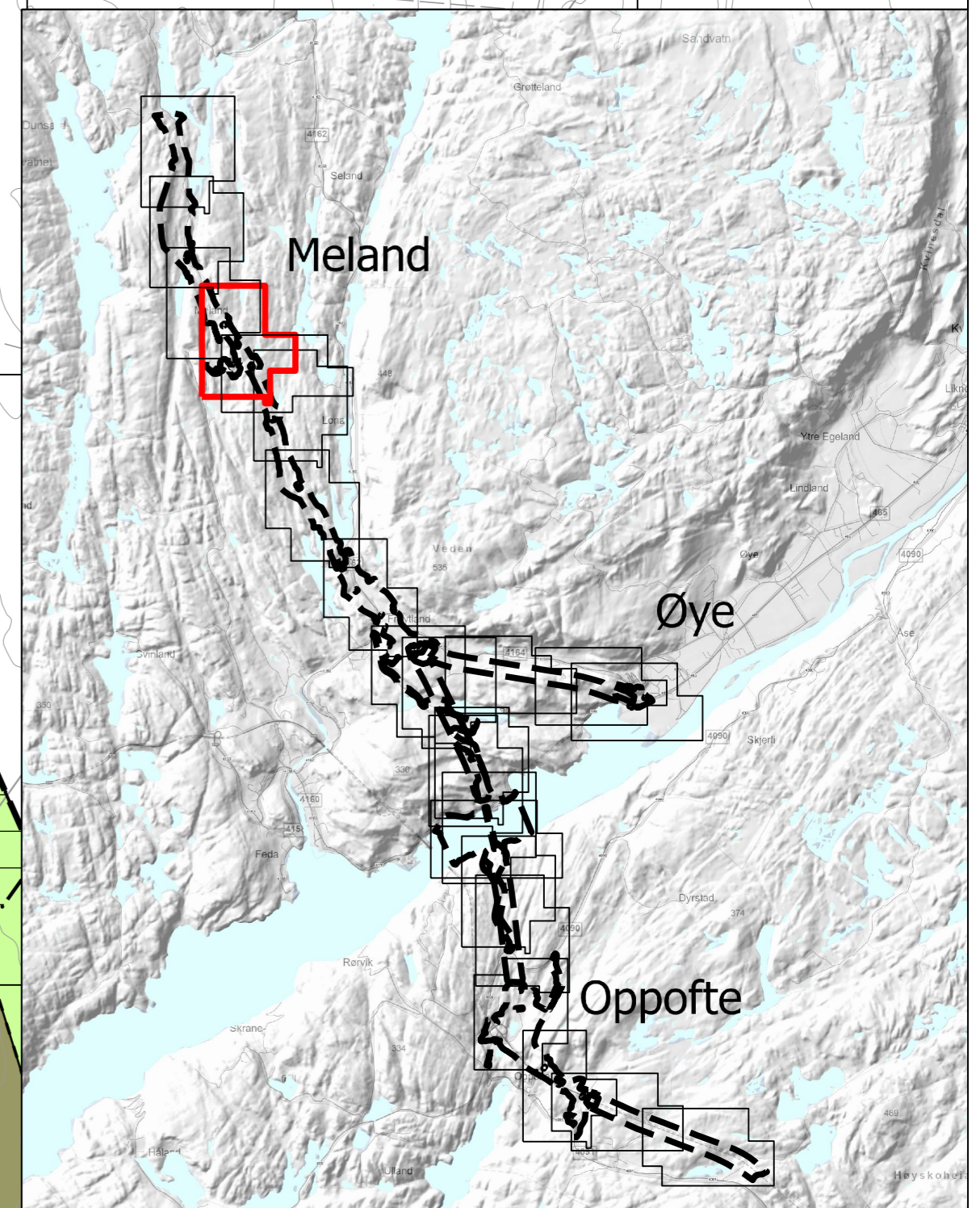
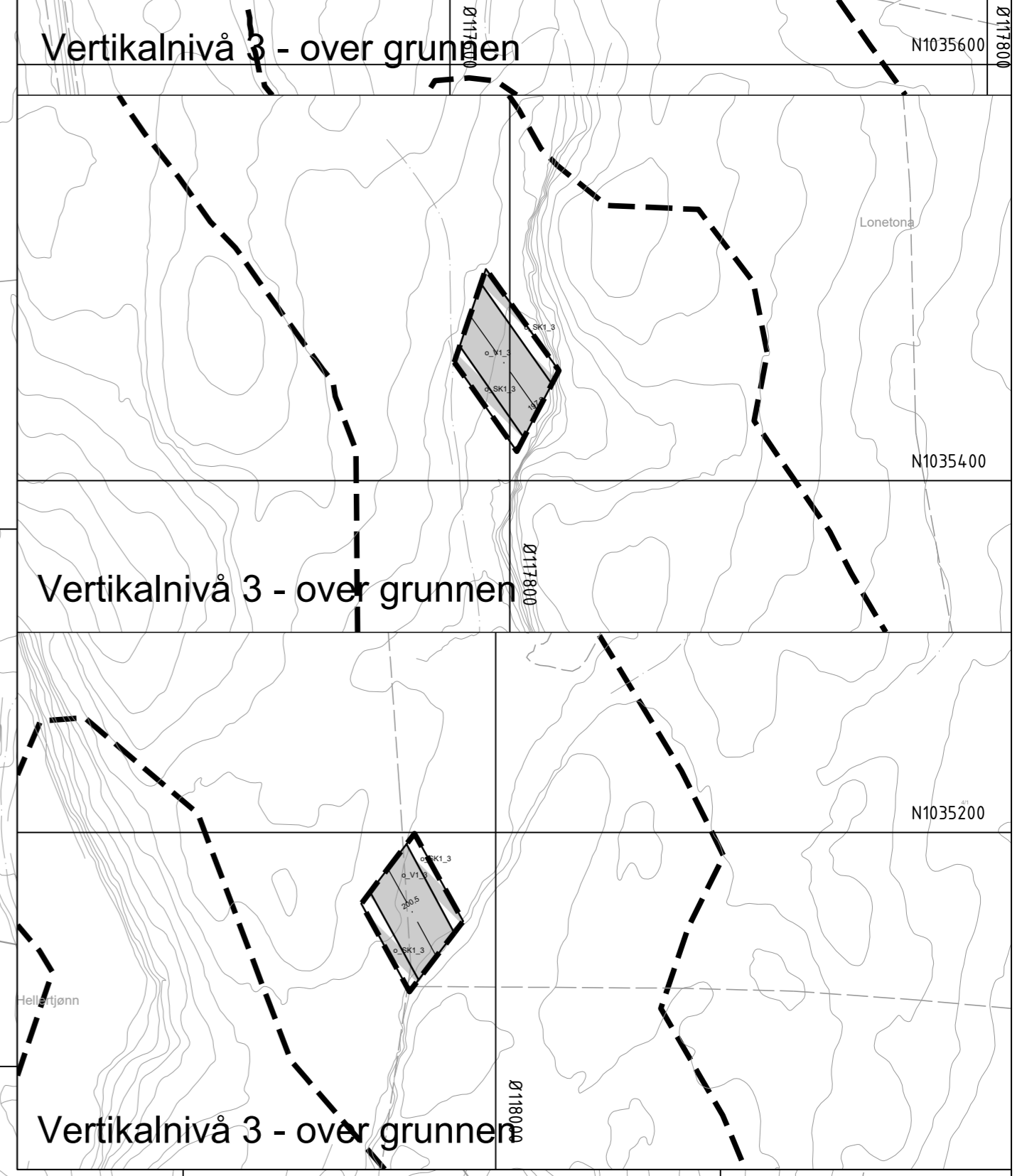
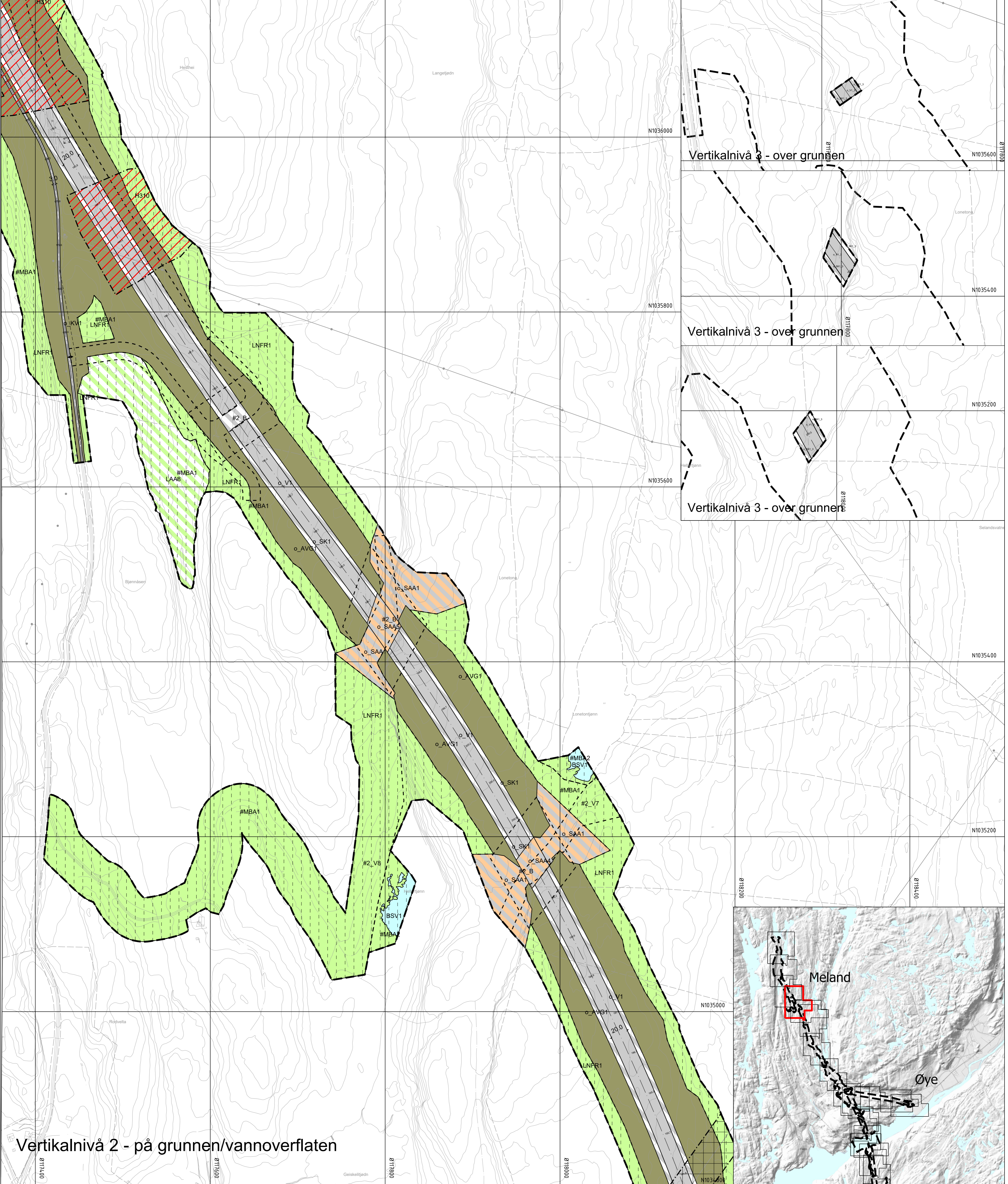
- Grense for sikringszone**
- Grense for faresone
 - Grense for angitt hensynssone
 - Grense for båndleggingssone
 - Bebyggelse som forutsettes fjernet
 - Regulert senterlinje
 - Frisiklinje
 - Regulert støyskjerm
- Punktsymboler**
- Stenging av avkjørsel
 - Avkjørsel - både inn og utkjøring
 - Tunnelåpning
- Kilde for basiskart: Georange
 Dato for basiskart: 14.04.2022
 Ekvidistans: 1m
 Kartmålestokk: 1:2000 m

| Revisjon | Dato | Saksnr. | Sign. |
|------------------------|------------|---------|--------|
| Justering etter høring | 24.09.2024 | | NOERSA |

| | |
|------------------------------|------------------------------|
| Detailregulering | PlanID: 42272021001 |
| E39 Lyngdal vest - Kvinesdal | Kartgrunnlag: FKB-B |
| NV42E39LK | Kartreferanse: EUREF89 NTM-6 |
| | Høydegrunnlag: NN2000 |

| Saksbehandling iht. plan- og bygningsloven | Dato | Saksnr. | Sign. |
|--|------------|-----------|-------|
| Kommunestyret sitt vedtak | | | |
| 2. gangs behandling | | | |
| Offentlig ettersyn fra 02.11.2023 til 17.12.2023 | 07.09.2023 | Sak 28/23 | |
| 1.gangs behandling | 17.08.2023 | Sak 23/23 | |
| Kunngjøring av oppstart av planarbeid | 15.09.2021 | - | |

| Dato: | Utarbeidet av: | Tegningsnummer: |
|------------|----------------|-----------------|
| 15.09.2023 | SWECO | R0019 |



Vertikalnivå 2 - på grunnen/vannoverflaten

| Tegnforklaring | | §12-5. Nr. 5 - Landbruks-, natur- og friluftsmål samt reindrift | | §12-7 - Bestemmelsesområder | | Grense- og sikringszoner | | Punktsymboler | | Kilde for basiskart: Geonorge | |
|---|--|--|--|---|--|------------------------------------|--|-----------------------------------|--|--|--|
| Reguleringsplan PBL 2008 | | §12-5. Nr. 5 - Landbruks-, natur- og friluftsmål samt reindrift | | §12-7 - Bestemmelsesområder | | Grense for sikringszone | | Stenging av avkjørsel | | Dato for basiskart: 14.04.2022 | |
| §12-5. Nr. 1 - Bebyggelse og anlegg | | LNFR LNFR areal for nødvendige tiltak for landbruk og reindrift og gårdstilknyttet næringsvirksomhet basert på gårdens ressursgrunnlag | | H570 Bevaring kulturmiljø | | Grense for faresone | | Avkjørsel - både inn og utkjøring | | Ekvidistanse 1m | |
| §12-5. Nr. 2 - Samferdselsanlegg og teknisk infrastruktur | | N Naturformål | | H720 Båndlegging etter lov om naturvern | | Grense for angitt hensynssone | | Tunnelåpning | | Kartmålestokk 1:2000 m | |
| BA Bebyggelse og anlegg | | LNFR LNFR formål kombinert med andre angitte hovedformål | | H740 Båndlegging etter andre lover | | Grense for båndleggingssone | | | | 0 50.0 100m | |
| V Veg | | LAA LAA formål kombinert med andre angitte hovedformål | | §12-7 - Bestemmelsesområder | | Bebyggelse som forutsettes fjernet | | | | N | |
| KV Kjøreveg | | BSV Bruk og vern av sjø og vassdrag med tilhørende strandsone | | #2_B Handlingsrom bru | | Regulert senterlinje | | | | NyeVeier | |
| GS Gang-/sykkelveg | | FA Farled | | #2_BK Omlegging bekk | | Frisiklinje | | | | Kvinesdal Kommune | |
| AVT Annen veggrunn - tekniske anlegg | | VAA Angitt formål i sjø og vassdrag med eller uten tilhørende strandsone kombinert med andre angitte hovedformål | | #2_F Faunapassasje | | Regulert støyskjerm | | | | Saksnr. NOERSA | |
| AVG Annen veggrunn - grøntareal | | §12-6 - Hensynssoner | | #2_S Støytillak | | | | | | PlanID: 42272021001 | |
| KH Kollektivholdeplass | | H190 Andre sikringssoner | | #2_T Handlingsrom tunnelportal | | | | | | Kartreferanse: EUREF89 NTM-6 | |
| PI Pendlar-/innfartsparkering | | H320 Ras- og skredfare | | #2_V Handlingsrom veg | | | | | | Sak 23/23 | |
| SK Pendlar-/innfartsparkering og/eller teknisk infrastrukturtraseer og/eller teknisk infrastrukturtraseer kombinert med andre angitte hovedformål | | H320 Flomfare | | #2_V7 Handlingsrom veg | | | | | | Høydegrunnlag: NN2000 | |
| SAA SAA SAA formål kombinert med andre angitte hovedformål | | H530 Hensyn friluftsliv | | #2_V8 Handlingsrom veg | | | | | | Saksnr. Sign. | |
| | | | | #2_V9 Handlingsrom veg | | | | | | Kommunestyret sitt vedtak | |
| | | | | #2_V10 Handlingsrom veg | | | | | | 2. gangs behandling | |
| | | | | #2_V11 Handlingsrom veg | | | | | | Offentlig ettersyn fra 02.11.2023 til 17.12.2023 | |
| | | | | #2_V12 Handlingsrom veg | | | | | | 07.09.2023 Sak 28/23 | |
| | | | | #2_V13 Handlingsrom veg | | | | | | 1.gangs behandling | |
| | | | | #2_V14 Handlingsrom veg | | | | | | 17.08.2023 Sak 23/23 | |
| | | | | #2_V15 Handlingsrom veg | | | | | | Kunngjøring av oppstart av planarbeid | |
| | | | | #2_V16 Handlingsrom veg | | | | | | 15.09.2021 - | |
| | | | | #2_V17 Handlingsrom veg | | | | | | Dato: 15.09.2023 | |
| | | | | #2_V18 Handlingsrom veg | | | | | | Utarbeidet av: Tegningsnummer: R0020 | |
| | | | | #2_V19 Handlingsrom veg | | | | | | SWECO | |
| | | | | #2_V20 Handlingsrom veg | | | | | | Kvinesdal Kommune | |

| Revisjon | Dato | Saksnr. | Sign. |
|--|------------|------------|-----------|
| Justering etter høring | 24.09.2024 | | NOERSA |
| Detailregulering | | | |
| E39 Lyngdal vest - Kvinesdal | | | |
| NV42E39LK | | | |
| Saksbehandling iht. plan- og bygningsloven | | Dato | Saksnr. |
| Kommunestyret sitt vedtak | | | |
| 2. gangs behandling | | | |
| Offentlig ettersyn fra 02.11.2023 til 17.12.2023 | | 07.09.2023 | Sak 28/23 |
| 1.gangs behandling | | 17.08.2023 | Sak 23/23 |
| Kunngjøring av oppstart av planarbeid | | 15.09.2021 | - |
| Kvinesdal Kommune | | NyeVeier | |
| Kvinesdal Kommune | | | |



Vertikalnivå 2 - på grunnen/vannoverflaten

Vertikalnivå 3 - over grunnen

Vertikalnivå 3 - over grunnen

Tegnforklaring

Reguleringsplan PBL 2008
§12-5. Nr. 1 - Bebyggelse og anlegg

- BA Bebyggelse og anlegg
- V Veg
- KV Kjøreveg
- GS Gang-/sykkelveg
- AVT Annen veggrunn - tekniske anlegg
- AVG Annen veggrunn - grøntareal
- KH Kollektivholdeplass
- PI Pendler-/innfartsparkering

§12-5. Nr. 5 - Landbruks-, natur- og friluftsmål samt reindrift

- SAA Angitte samferdselsanlegg og/eller teknisk infrastrukturtraseer kombinert med andre angitte hovedformål
- LNFR LNFR areal for nødvendige tiltak for landbruk og reindrift og gårdstilknyttet næringsvirksomhet basert på gårdens ressursgrunnlag
- N Naturformål
- LAA LNFR formål kombinert med andre angitte hovedformål
- BSV Bruk og vern av sjø og vassdrag med tilhørende strandsone

§12-6 - Hensynssoner

- FA Farled
- VAA Angitt formål i sjø og vassdrag med eller uten tilhørende strandsone kombinert med andre angitte hovedformål
- H190 Andre sikringssoner
- H310 Ras- og skredfare
- H320 Flomfare
- H530 Hensyn friluftsliv
- H570 Bevaring kulturmiljø
- H720 Båndlegging etter lov om naturvern
- H740 Båndlegging etter andre lover

§12-7 - Bestemmelseområder

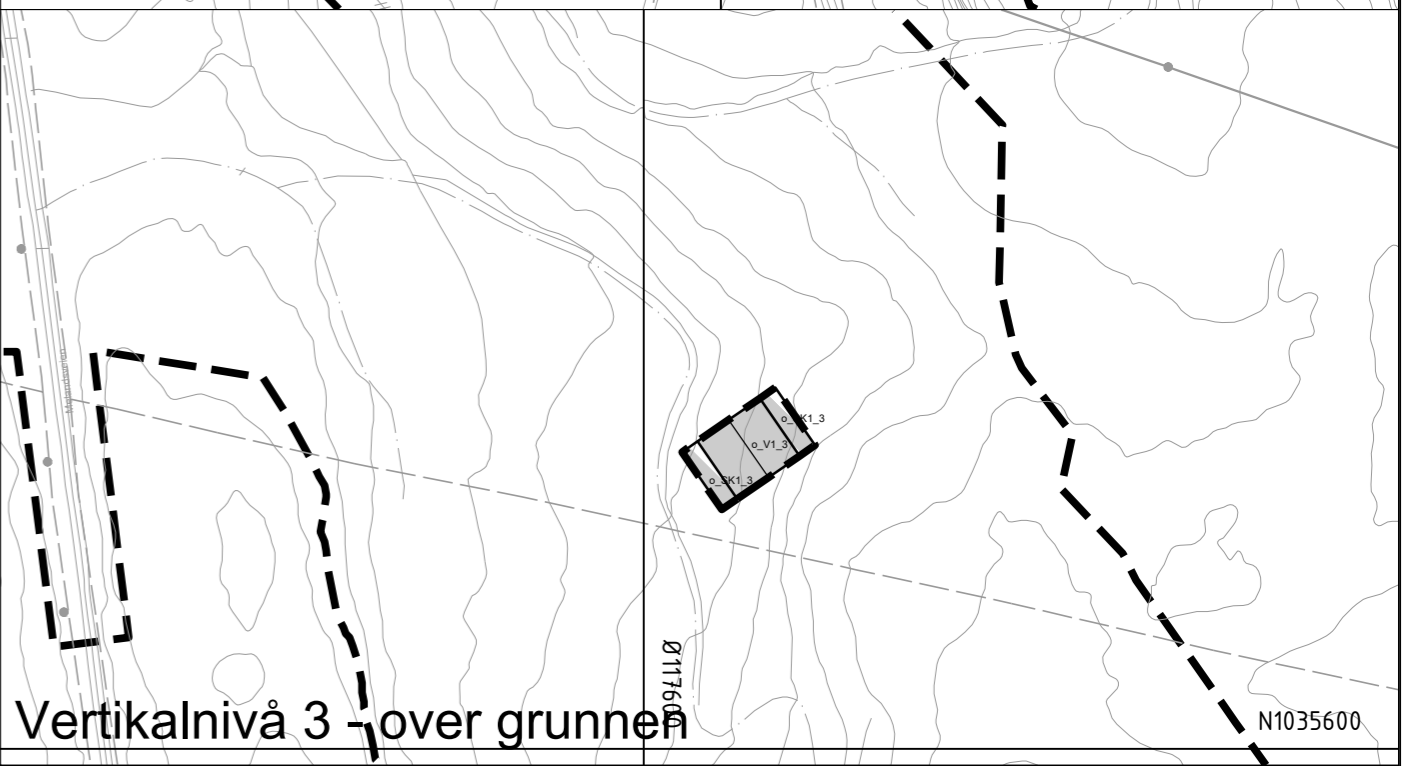
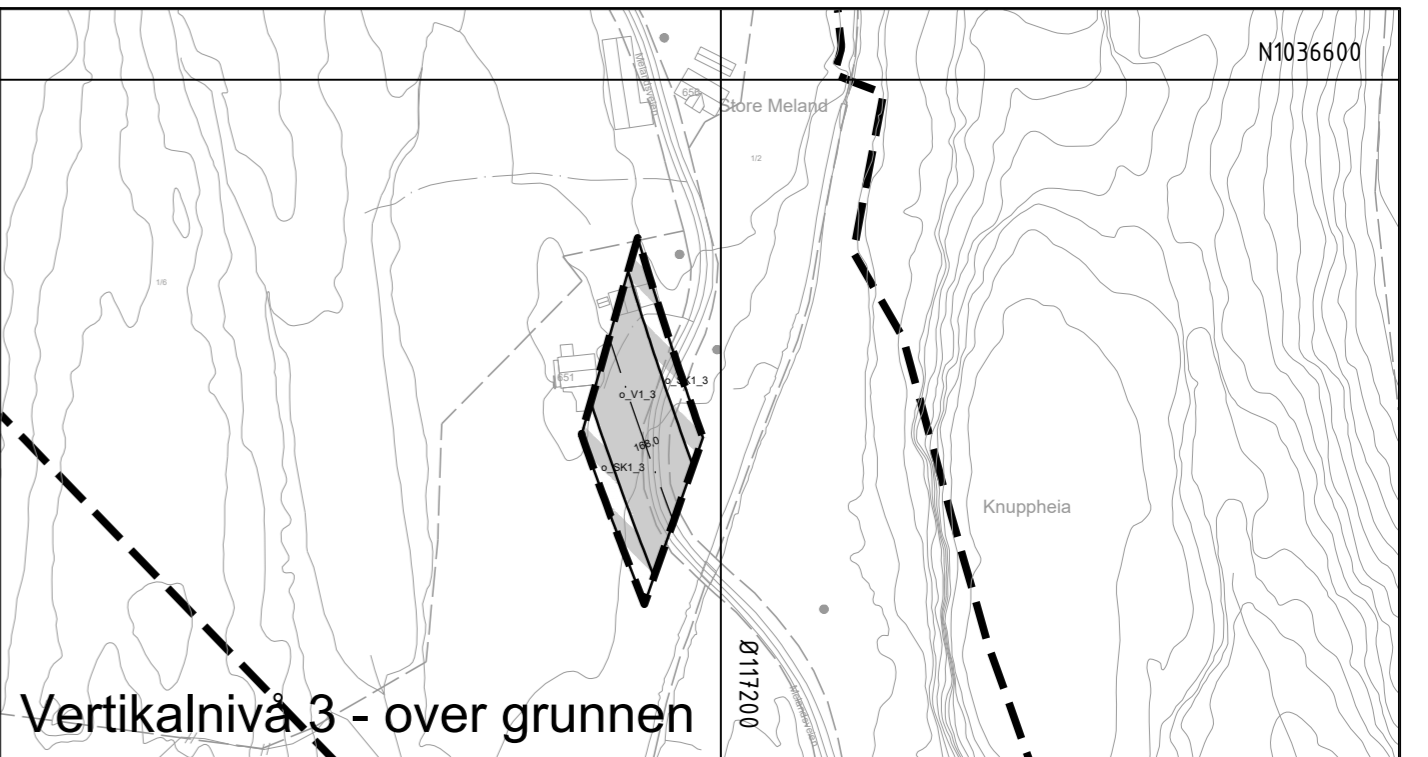
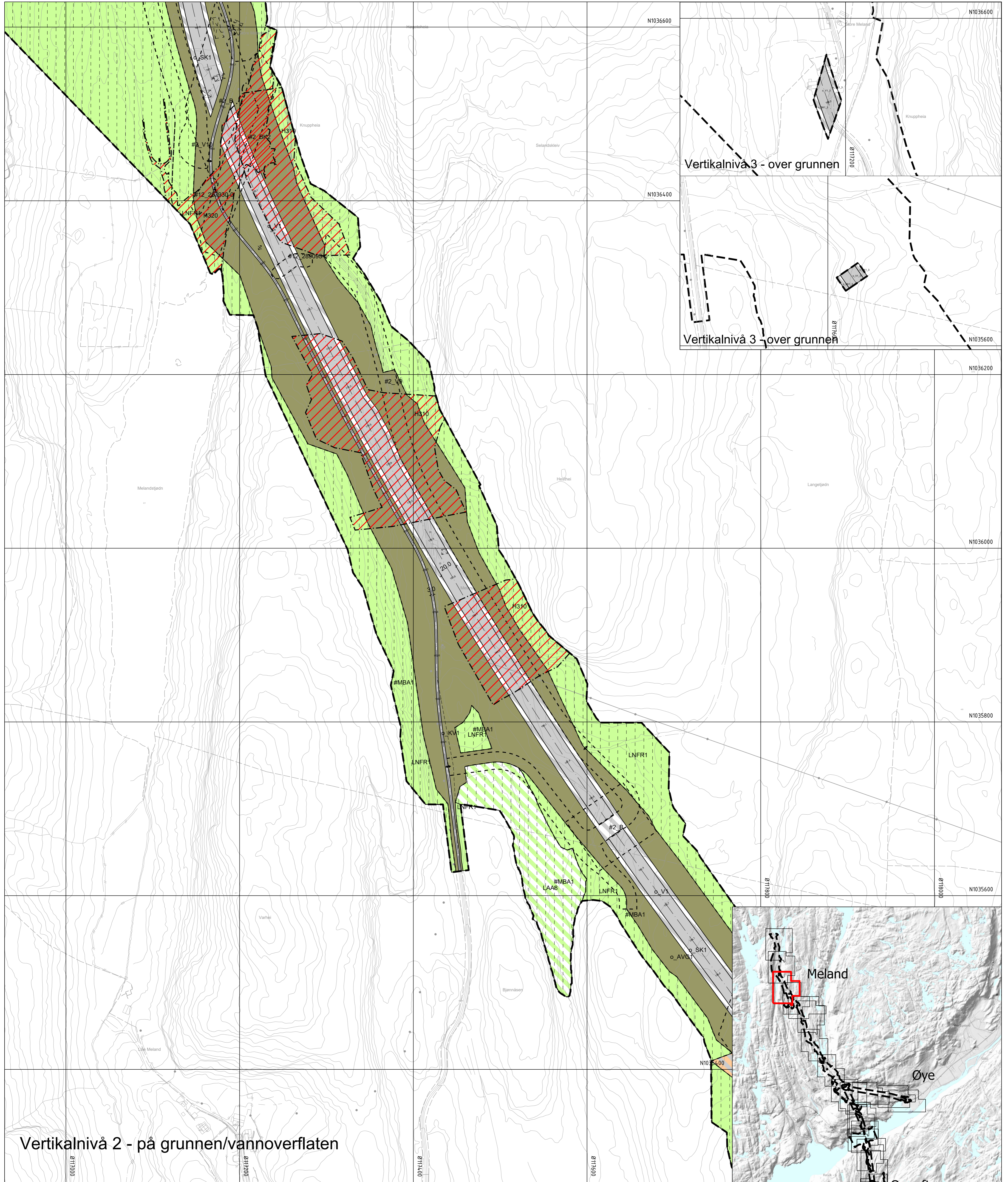
- #2_B Handlingsrom bru
 - #2_BK Omlegging bekk
 - #2_F Faunapassasje
 - #2_S Støytillat
 - #2_T Handlingsrom tunnelportal
 - #2_V Handlingsrom veg
 - #12 Krav om nærmere undersøkelser, overvåking og klargjøring av virkninger
 - #MBA Midlertidig bygge- og anleggsområde
- Linjesymbol**
- Plangrense

Formålgrense

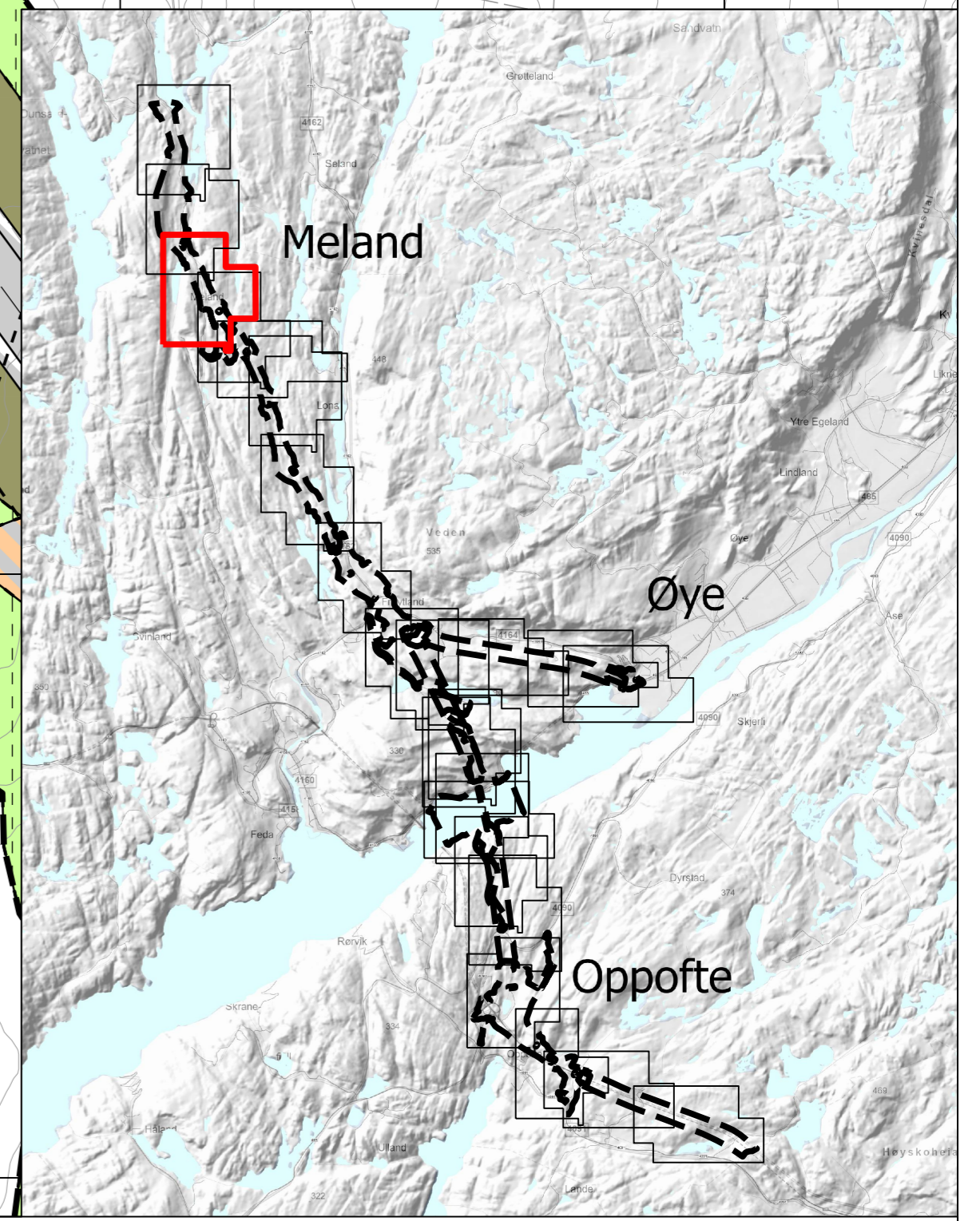
- Formålgrense
 - Bestemmelsegrense
 - Midlertidig bygge- og anleggsgrense
 - Grense for sikringszone
 - Grense for faresone
 - Grense for angitt hensynssone
 - Grense for båndleggingszone
 - Bebyggelse som forutsettes fjernet
 - Regulert senterlinje
 - Frisiklinje
 - Regulert støyskjerm
- Punktsymboler**
- Stenging av avkjørsel
 - Avkjørsel - både inn og utkjøring
 - Tunnelåpning

Kilde for basiskart: Georange
 Dato for basiskart: 14.04.2022
 Ekvidistanse: 1m
 Kartmålestokk: 1:2000 m

| Revisjon | Dato | Saksnr. | Sign. |
|--|------------|--------------------------------|---------------|
| Justering etter høring | 24.09.2024 | | NOERSA |
| | | | |
| Detailregulering | | PlanID: | 42272021001 |
| E39 Lyngdal vest - Kvinesdal | | Kartgrunnlag: | FKB-B |
| NV42E39LK | | Kartreferanse: | EUREF89 NTM-6 |
| | | Høydegrunnlag: | NN2000 |
| Saksbehandling iht. plan- og bygningsloven | | Dato | Saksnr. |
| Kommunestyret sitt vedtak | | | |
| 2. gangs behandling | | | |
| Offentlig ettersyn fra 02.11.2023 til 17.12.2023 | | 07.09.2023 | Sak 28/23 |
| 1.gangs behandling | | 17.08.2023 | Sak 23/23 |
| Kunngjøring av oppstart av planarbeid | | 15.09.2021 | - |
| Dato: | | Utarbeidet av: Tegningsnummer: | |
| 15.09.2023 | | SWECO R0021 | |



Vertikalnivå 2 - på grunnen/vannoverflaten



Tegnforklaring

Reguleringsplan PBL 2008

§12-5. Nr. 1 - Bebyggelse og anlegg

| | |
|-----|---|
| BA | Bebyggelse og anlegg |
| V | Veg |
| KV | Kjøreveg |
| GS | Gang-/sykkelveg |
| AVT | Annen veggrunn - tekniske anlegg |
| AVG | Annen veggrunn - grøntareal |
| KH | Kollektivholdeplass |
| PI | Pendler-/innfartsparkering |
| SK | Kombinerte formål for samferdselsanlegg og/eller teknisk infrastrukturtraseer |
| SAA | Angitte samferdselsanlegg og/eller teknisk infrastrukturtraseer kombinert med andre angitte hovedformål |

§12-5. Nr. 2 - Samferdselsanlegg og teknisk infrastruktur

§12-5. Nr. 5 - Landbruks-, natur- og friluftformål samt reindrift

| | |
|------|---|
| LNFR | LNFR areal for nødvendige tiltak for landbruk og reindrift og gårdstilknyttet næringsvirksomhet basert på gårdens ressursgrunnlag |
| N | Naturformål |
| LAA | LNFR formål kombinert med andre angitte hovedformål |

§12-5. Nr. 6 - Bruk og vern av sjø og vassdrag med tilhørende strandsone

| | |
|-----|--|
| BSV | Bruk og vern av sjø og vassdrag med tilhørende strandsone |
| FA | Farled |
| VAA | Angitt formål i sjø og vassdrag med eller uten tilhørende strandsone kombinert med andre angitte hovedformål |

§12-6 - Hensynssoner

| | |
|------|---------------------|
| H190 | Andre sikringssoner |
| H310 | Ras- og skredfare |
| H320 | Flomfare |
| H530 | Hensyn friluftsliv |

§12-7 - Bestemmelsesområder

| | |
|------|------------------------------------|
| H570 | Bevaring kulturmiljø |
| H720 | Båndlegging etter lov om naturvern |
| H740 | Båndlegging etter andre lover |

§12-7 - Bestemmelsesområder

| | |
|-------|--|
| #2_B | Handlingsrom bru |
| #2_BK | Omlegging bekk |
| #2_F | Faunapassasje |
| #2_S | Støytillat |
| #2_T | Handlingsrom tunnelportal |
| #2_V | Handlingsrom veg |
| #2_V | Krav om nærmere undersøkelser, overvåking og klargjøring av virkninger |
| #12 | Midlertidig bygge- og anleggsområde |

Linjesymbol

| | |
|-----------|-------------------------------------|
| --- --- | Plangrense |
| --- | Formålsgrense |
| - - - - - | Bestemmelsegrense |
| - . - . - | Midlertidig bygge- og anleggsgrense |

| | |
|-----------|------------------------------------|
| --- --- | Grense for sikringssoner |
| --- | Grense for faresone |
| - - - - - | Grense for angitt hensynszone |
| - . - . - | Grense for båndleggingssone |
| --- | Bebyggelse som forutsettes fjernet |
| --- | Regulert senterlinje |
| --- | Friskiltlinje |
| --- | Regulert støyskjerm |

Punktsymboler

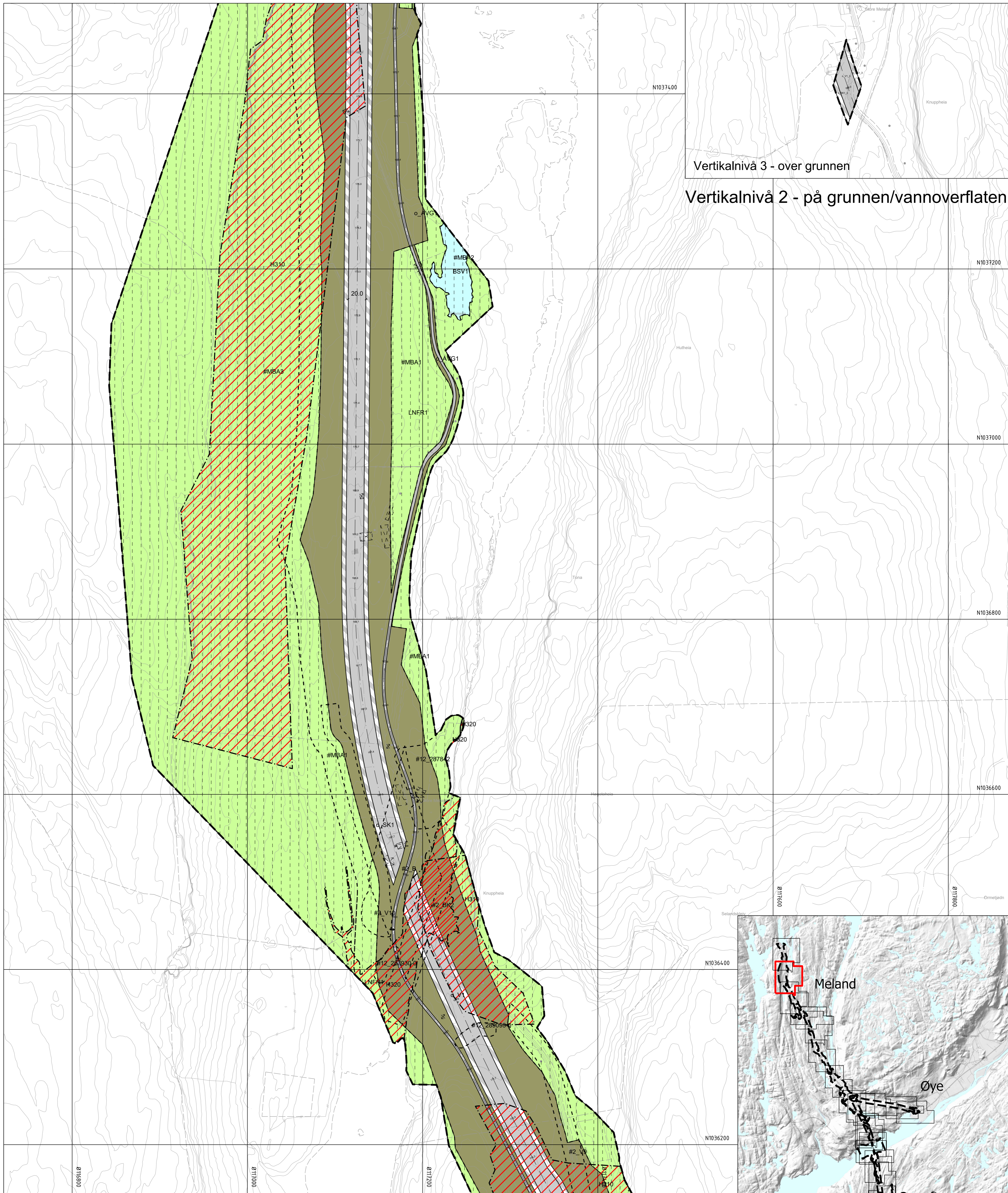
| | |
|---|-----------------------------------|
| | Stenging av avkjørsel |
| ↔ | Avkjørsel - både inn og utkjøring |
| ⤵ | Tunnelåpning |

Kilde for basiskart: Geonorge
Dato for basiskart: 14.04.2022
Ekvidistans: 1m
Kartmålestokk: 1:2000 m

| | | | |
|------------------------|------------|---------|--------|
| Revisjon | Dato | Saksnr. | Sign. |
| Justering etter høring | 24.09.2024 | | NOERSA |

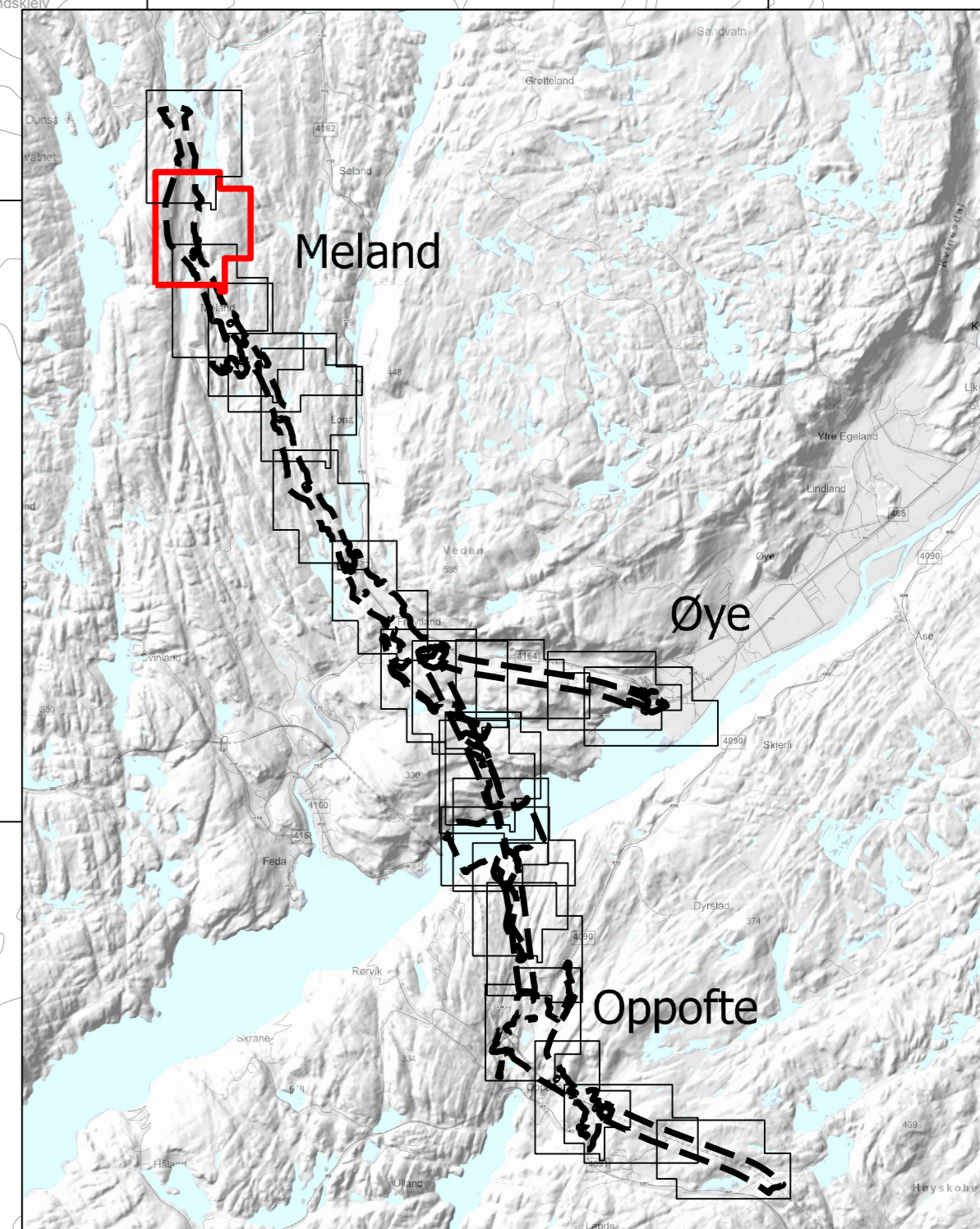
| | | |
|------------------------------|----------------|---------------|
| Detailregulering | PlanID: | 42272021001 |
| E39 Lyngdal vest - Kvinesdal | Kartgrunnlag: | FKB-B |
| NV42E39LK | Kartreferanse: | EUREF89 NTM-6 |
| | Høydegrunnlag: | NN2000 |

| | | | |
|--|------------|----------------|-----------------|
| Saksbehandling iht. plan- og bygningsloven | Dato | Saksnr. | Sign. |
| Kommunestyret sitt vedtak | | | |
| 2. gangs behandling | | | |
| Offentlig ettersyn fra 02.11.2023 til 17.12.2023 | 07.09.2023 | Sak 28/23 | |
| 1.gangs behandling | 17.08.2023 | Sak 23/23 | |
| Kunngjøring av planarbeid | 15.09.2021 | - | |
| Dato: | 15.09.2023 | Utarbeidet av: | Tegningsnummer: |
| | | SWECO | R0022 |



Vertikalnivå 3 - over grunnen

Vertikalnivå 2 - på grunnen/vannoverflaten



Tegnforklaring

Reguleringsplan PBL 2008

§12-5. Nr. 1 - Bebyggelse og anlegg

- BA Bebyggelse og anlegg

§12-5. Nr. 2 - Samferdselsanlegg og teknisk infrastruktur

- V Veg
- KV Kjøreveg
- GS Gang-/sykkelveg
- AVT Annen veggrunn - tekniske anlegg
- AVG Annen veggrunn - grøntareal
- KH Kollektivholdeplass
- PI Pendler-/innfartsparkering
- SK Kombinerte formål for samferdselsanlegg og/eller teknisk infrastrukturtraseer
- SAA Angitte samferdselsanlegg og/eller teknisk infrastrukturtraseer kombinert med andre angitte hovedformål

§12-5. Nr. 5 - Landbruks-, natur- og friluftformål samt reindrift

- LNFR LNFR areal for nødvendige tiltak for landbruk og reindrift og gårdstilknyttet næringsvirksomhet basert på gårdens ressursgrunnlag
- N Naturformål
- LAA LNFR formål kombinert med andre angitte hovedformål

§12-5. Nr. 6 - Bruk og vern av sjø og vassdrag med tilhørende strandsoner

- BSV Bruk og vern av sjø og vassdrag med tilhørende strandsoner
- FA Farled
- VAA Angitt formål i sjø og vassdrag med eller uten tilhørende strandsoner kombinert med andre angitte hovedformål

§12-6 - Hensynssoner

- H190 Andre sikringssoner
- H310 Ras- og skredfare
- H320 Flomfare
- H530 Hensyns friluftsliv

§12-7 - Bestemmelsesområder

- H570 Bevaring kulturmiljø
- H720 Båndlegging etter lov om naturvern
- H740 Båndlegging etter andre lover
- #2_B Handlingsrom bru
- #2_BK Omlegging bekk
- #2_F Faunapassasje
- #2_S Støytillat
- #2_T Handlingsrom tunnelportal
- #2_V Handlingsrom veg
- #12 Krav om nærmere undersøkelser, overvåking og klargjøring av virkninger
- #MBA Midlertidig bygge- og anleggsområde

Linjesymbol

- Plangrense
- Formålgrense
- Bestemmelsegrense
- Midlertidig bygge- og anleggsgrense

- Grense for sikringssoner
- Grense for faresone
- Grense for angitt hensynssone
- Grense for båndleggingssoner
- Bebyggelse som forutsettes fjernet
- Regulert senterlinje
- Friskiklinje
- Regulert støyskjerm

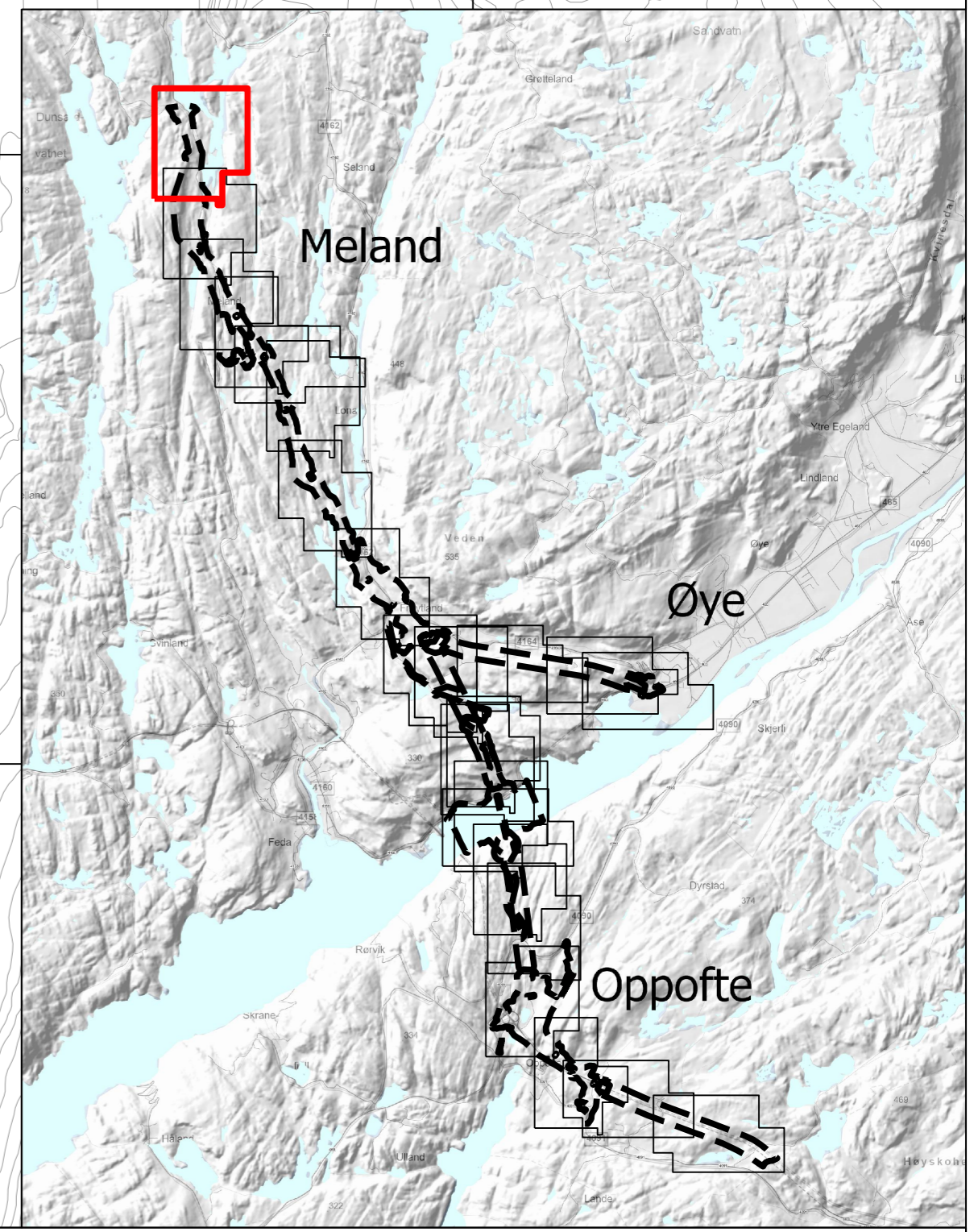
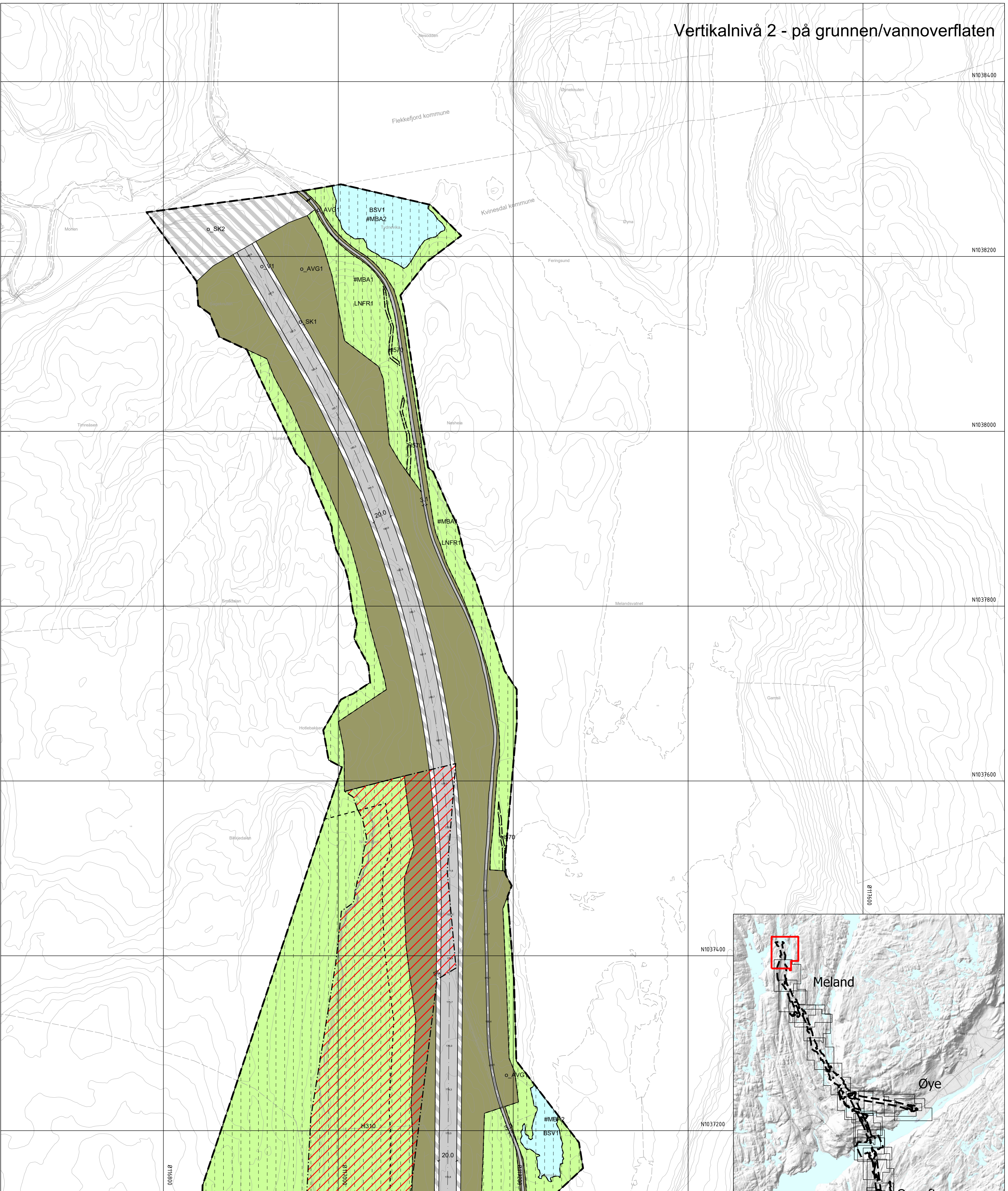
Punktsymboler

- Stenging av avkjørsel
- Avkjørsel - både inn og utkjøring
- Tunnelåpning

Kilde for basiskart: Geonorge
 Dato for basiskart: 14.04.2022
 Ekvidistans: 1m
 Kartmålestokk: 1:2000 m

| Revisjon | Dato | Saksnr. | Sign. |
|--|------------|------------|--------------------------------|
| Justering etter høring | 24.09.2024 | | NOERSA |
| Detailregulering | | | |
| E39 Lyngdal vest - Kvinesdal | | | PlanID: 42272021001 |
| NV42E39LK | | | Kartgrunnlag: FKB-B |
| | | | Kartreferanse: EUREF89 NTM-6 |
| | | | Høydegrunnlag: NN2000 |
| Saksbehandling iht. plan- og bygningsloven | | | |
| Kommunestyret sitt vedtak | | | |
| 2. gangs behandling | | 07.09.2023 | Sak 28/23 |
| Offentlig ettersyn fra 02.11.2023 til 17.12.2023 | | 17.08.2023 | Sak 23/23 |
| 1.gangs behandling | | 15.09.2021 | - |
| Kunngjøring av oppstart av planarbeid | | 15.09.2021 | - |
| Dato: | | 15.09.2023 | Utarbeidet av: Tegningsnummer: |
| Kvinesdal Kommune | NyeVeier | SWECO | R0023 |

Vertikalnivå 2 - på grunnen/vannoverflaten



| Tegnforklaring | |
|--|--|
| Reguleringsplan PBL 2008 | |
| §12-5. Nr. 1 - Bebyggelse og anlegg | |
| | BA Bebyggelse og anlegg |
| §12-5. Nr. 2 - Samferdselsanlegg og teknisk infrastruktur | |
| | V Veg |
| | KV Kjøreveg |
| | GS Gang-/sykkelveg |
| | AVT Annen veggrunn - tekniske anlegg |
| | AVG Annen veggrunn - grøntareal |
| | KH Kollektivholdeplass |
| | PI Pender-/innfartsparkering |
| | SK Kombinerede formål for samferdselsanlegg og/eller teknisk infrastrukturtraseer |
| | SAA Angitte samferdselsanlegg og/eller teknisk infrastrukturtraseer kombinert med andre angitte hovedformål |
| §12-5. Nr. 5 - Landbruks-, natur- og friluftformål samt reindrift | |
| | LNFR LNFR areal for nødvendige tiltak for landbruk og reindrift og gårdstilknyttet næringsvirksomhet basert på gårdens ressursgrunnlag |
| | N Naturformål |
| | LAA LNFR formål kombinert med andre angitte hovedformål |
| §12-5. Nr. 6 - Bruk og vern av sjø og vassdrag med tilhørende strandsone | |
| | BSV Bruk og vern av sjø og vassdrag med tilhørende strandsone |
| | FA Farled |
| | VAA Angitt formål i sjø og vassdrag med uten tilhørende strandsone kombinert med andre angitte hovedformål |
| §12-6 - Hensynsoner | |
| | H190 Andre sikringssoner |
| | H310 Ras- og skredfare |
| | H320 Flomfare |
| | H530 Hensyn friluftsliv |
| §12-7 - Bestemmelsesområder | |
| | H570 Bevaring kulturmiljø |
| | H720 Båndlegging etter lov om naturvern |
| | H740 Båndlegging etter andre lover |
| Linjesymbol | |
| | Plangrense |
| | Formålgrense |
| | Bestemmelsegrense |
| | Midlertidig bygge- og anleggsgrense |
| Punktsymboler | |
| | Stenging av avkjørsel |
| | Avkjørsel - både inn og utkjørsel |
| | Tunnelåpning |
| Kilde for basiskart: Geonorge Dato for basiskart: 14.04.2022 Ekvidistanse: 1m Kartmålestokk: 1:2000 m | |

| Revisjon | Dato | Saksnr. | Sign. |
|---|------------|----------------|-----------------|
| Justering etter høring | 24.09.2024 | | NOERSA |
| Detaljregulering E39 Lyngdal vest - Kvinesdal NV42E39LK | | | |
| Saksbehandling iht. plan- og bygningsloven | | Dato | Saksnr. |
| Kommunestyret sitt vedtak 2. gangs behandling Offentlig ettersyn fra 02.11.2023 til 17.12.2023 1.gangs behandling Kunnngjøring av oppstart av planarbeid | | | |
| | 07.09.2023 | Sak 28/23 | |
| | 17.08.2023 | Sak 23/23 | |
| | 15.09.2021 | - | |
| Dato: | 15.09.2023 | Utarbeidet av: | Tegningsnummer: |
| | | | R0024 |