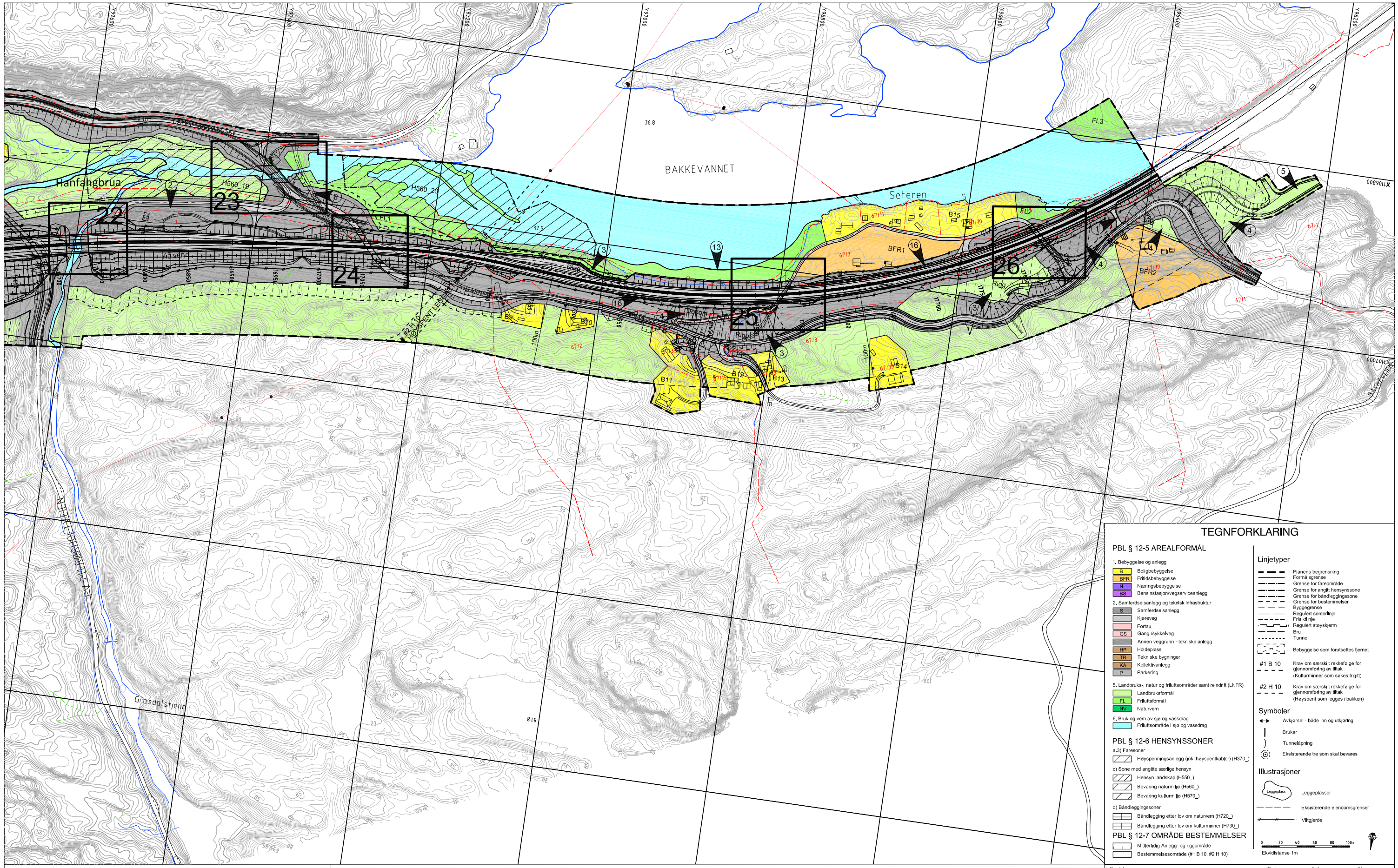

TEGNFORKLARING

PBL § 12-5 AREALFORMÅL

1. Bebyggelse og anlegg
- B — Boligbebyggelse
- BFR — Fritidsbebyggelse
- N — Næringsbebyggelse
- BS — Bensinstasjon/vegserviceanlegg

2. Samferdselsanlegg og teknisk Infrastruktur
- S — Samferdselsanlegg
- Kjøreveg
- Fortau
- GS — Gang-/sykkelveg
- Annen veggrunn - tekniske anlegg
- HP — Holdeplass
- TB — Tekniske bygninger
- KA — Kollektivanlegg
- P — Parkering

5. Landbruks-, natur og friluftsområder samt reindrift (LNFR)
- Landbruksformål
- FL — Friluftsformål
- NV — Naturvern

6. Bruk og vern av sjø og vassdrag
- Friluftsområde i sjø og vassdrag

PBL § 12-6 HENSYNSSONER

a,3) Faresoner
- Høyspenningsanlegg (inkl høyspentkabler) (H370_)

c) Sone med angitte særlige hensyn
- Hensyn landskap (H550_)
- Bevaring naturmiljø (H560_)
- Bevaring kulturmiljø (H570_)

d) Båndleggingssoner
- Båndlegging etter lov om naturvern (H720_)
- Båndlegging etter lov om kulturminner (H730_)

PBL § 12-7 OMRÅDE BESTEMMELSER
- Midlertidig Anlegg- og riggområde
- Bestemmelsesområde (#1 B 10, #2 H 10)

Linjetyper
- Planens begrensning
- Formålsgrense
- Grense for fareområde
- Grense for angitt hensynssone
- Grense for båndleggingssone
- Grense for bestemmelser
- Byggegrense
- Regulert senterlinje
- Frisiktlinje
- Regulert støyskjerm
- Bru
- Tunnel
- Bebyggelse som forutsettes fjernet
- #1 B 10 — Krav om særskilt rekkefølge for gjennomføring av tiltak (Kulturminner som søkes frigitt)
- #2 H 10 — Krav om særskilt rekkefølge for gjennomføring av tiltak (Høyspent som legges i bakken)

Symboler
- Avkjørsel - både Inn og utkjørling
- Brukar
- Tunnelåpning
- Eksisterende tre som skal bevares

Illustrasjoner
- Leggeplass — Leggeplasser
- Eksisterende eiendomsgrenser
- Viltgjerde

0 20 40 60 80 100 m
Ekvidistanse 1m

Regulering vertikalnivå 3 (formål på bru)

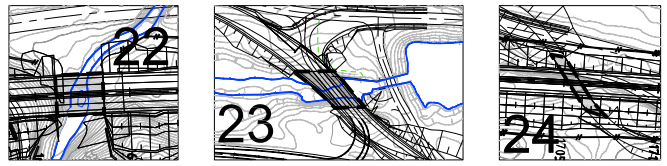

Regulering vertikalnivå 1 (formål i tunnel/kulvert)

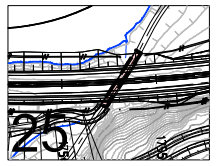

Regulering vertikalnivå 3 (formål på bru)

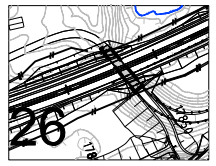

1. Kun for brøytebiller. Stenges med bom
2. Rensedam for overvann
3. Riggområde Bakkevannet
4. Deponiområde Bakkevannet
5. Landbruksveg
8. Eksisterende veg fjernes
13. Mulig avgrensning av utfylling i Bakkevannet
16. Støyskjerm 3m

Revisjon	Dato	Saksnr.	Signatur
Revisjon etter offentlig ettersyn	01.02.2013		G.Berge

Reguleringsplan for E18 Rugtvedt -Dørdal

Målestokk:	1:2000 A1
Kartblad:	
Forslagstiller:	Statens vegvesen
Dato:	12.10.2012

Saksbehandling i følge plan- og bygningsloven	Dato	Saksnr.	Signatur
Kunngjøring av oppstart av planarbeidet	15.12.2010		R.Grøstjeld
Vedtak om utleggelse til offentlig ettersyn			
Offentlig utleggelse	24.10-05.12.2012		R.Grøstjeld
Teknisk utvalg	13.03.2013		
Vedtak kommunestyret	04.04.2013		

Bamble kommune

Saksbehandler

Tegningsnummer R115