

Vertikalnivå 2 - På grunnen

Tegnforklaring

- Reguleringsplan PBL 2008**
- §12-5. Nr. 1 - Bebyggelse og anlegg
- BA Bebyggelse og anlegg
 - BAA Angitt bebyggelse og anleggsformål kombinert med andre angitte hovedformål
- §12-5. Nr. 2 - Samferdselsanlegg og teknisk infrastruktur
- SV Veg
 - SKV Kjøreveg
 - SGS Gang-/sykkelveg
 - SVT Annen veggrunn - tekniske anlegg
 - SVG Annen veggrunn - grøntareal
 - SKH Kollektivholdeplass
 - SPI Pendler-/innfartsparkering

- SKF Kombinerte formål for samferdselsanlegg og/eller teknisk infrastrukturtraseer
- §12-5. Nr. 5 - Landbruks-, natur- og friluftformål samt reindrift
- L LNFR areal for nødvendige tiltak for landbruk og reindrift og gårdstilknyttet næringsvirksomhet basert på gårdens ressursgrunnlag
 - LSB LNFR-områder med spredt boligbebyggelse
 - LKM Vern av kulturmiljø eller kulturminne
 - LNA/SVG Naturformål/ annen veggrunn-grøntareal
- §12-5. Nr. 6 - Bruk og vern av sjø og vassdrag med tilhørende strandsone
- V Bruk og vern av sjø og vassdrag med tilhørende strandsone

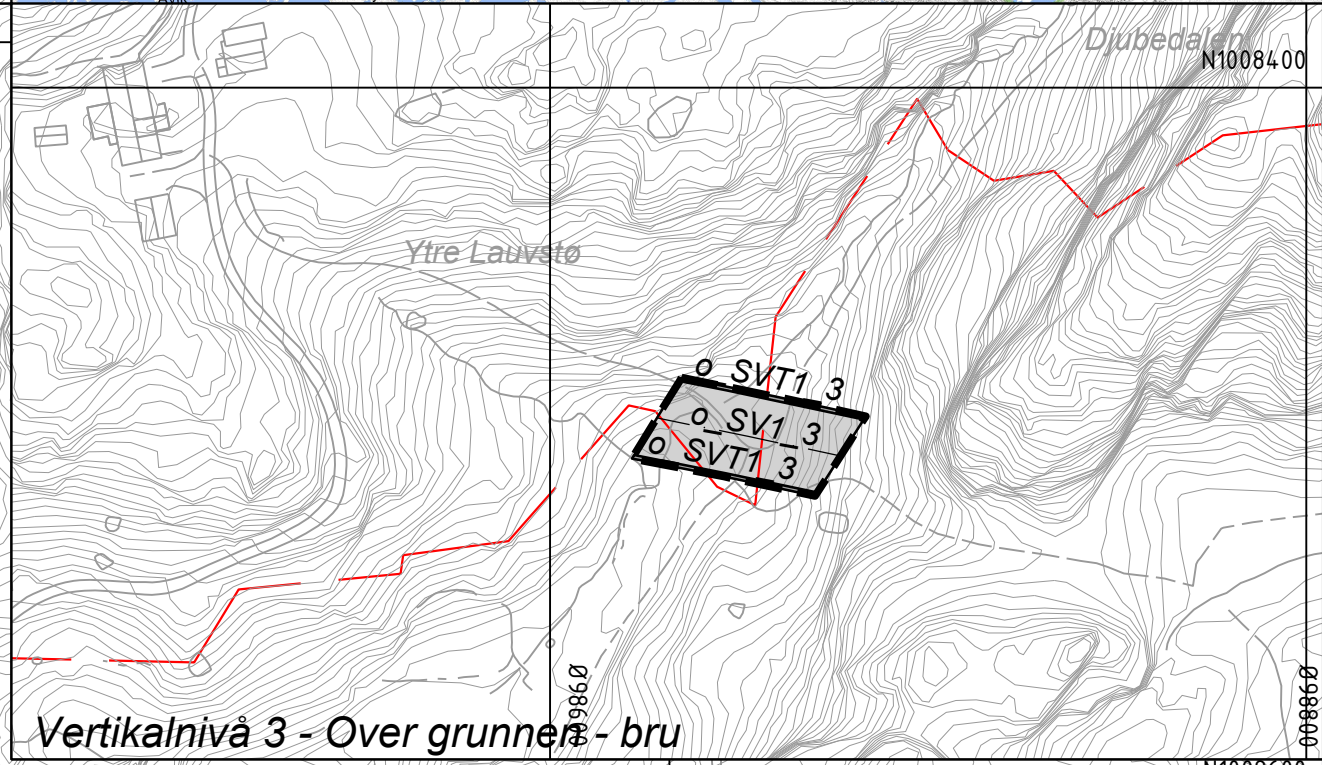
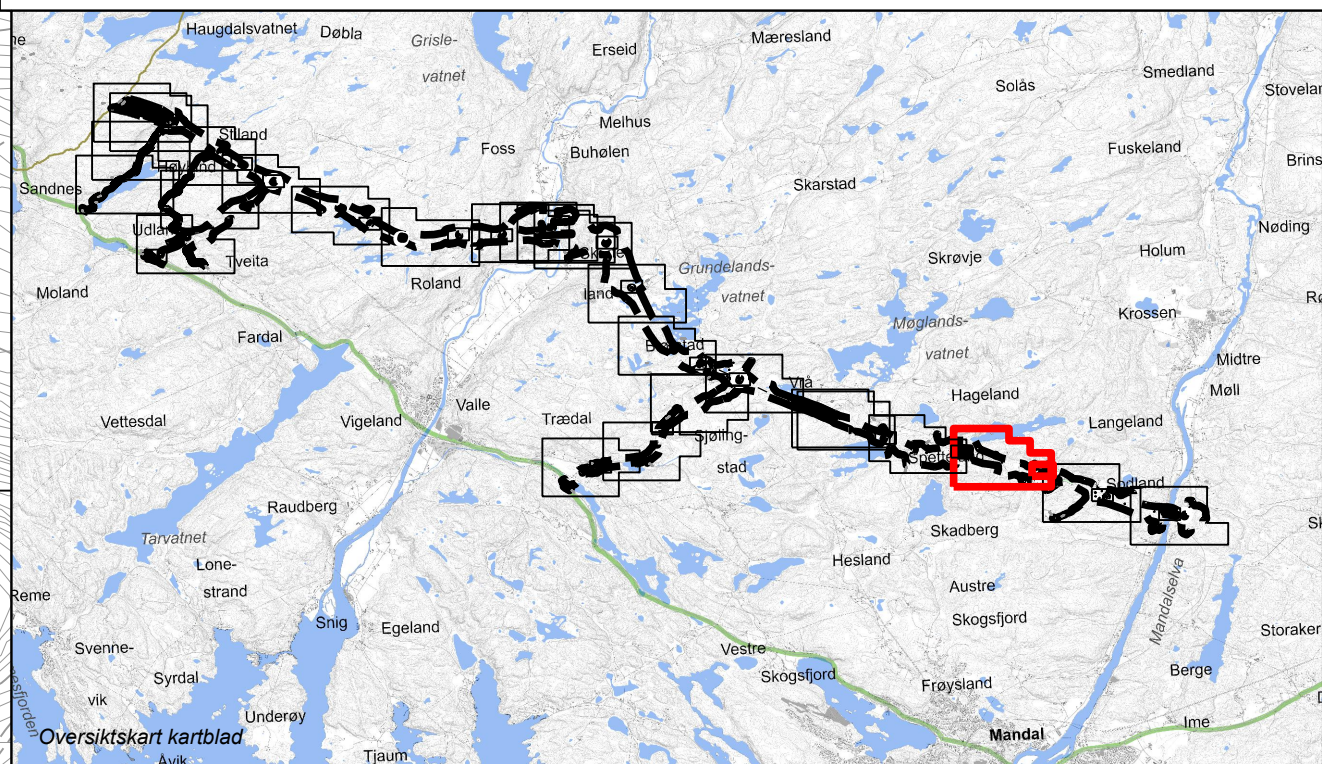
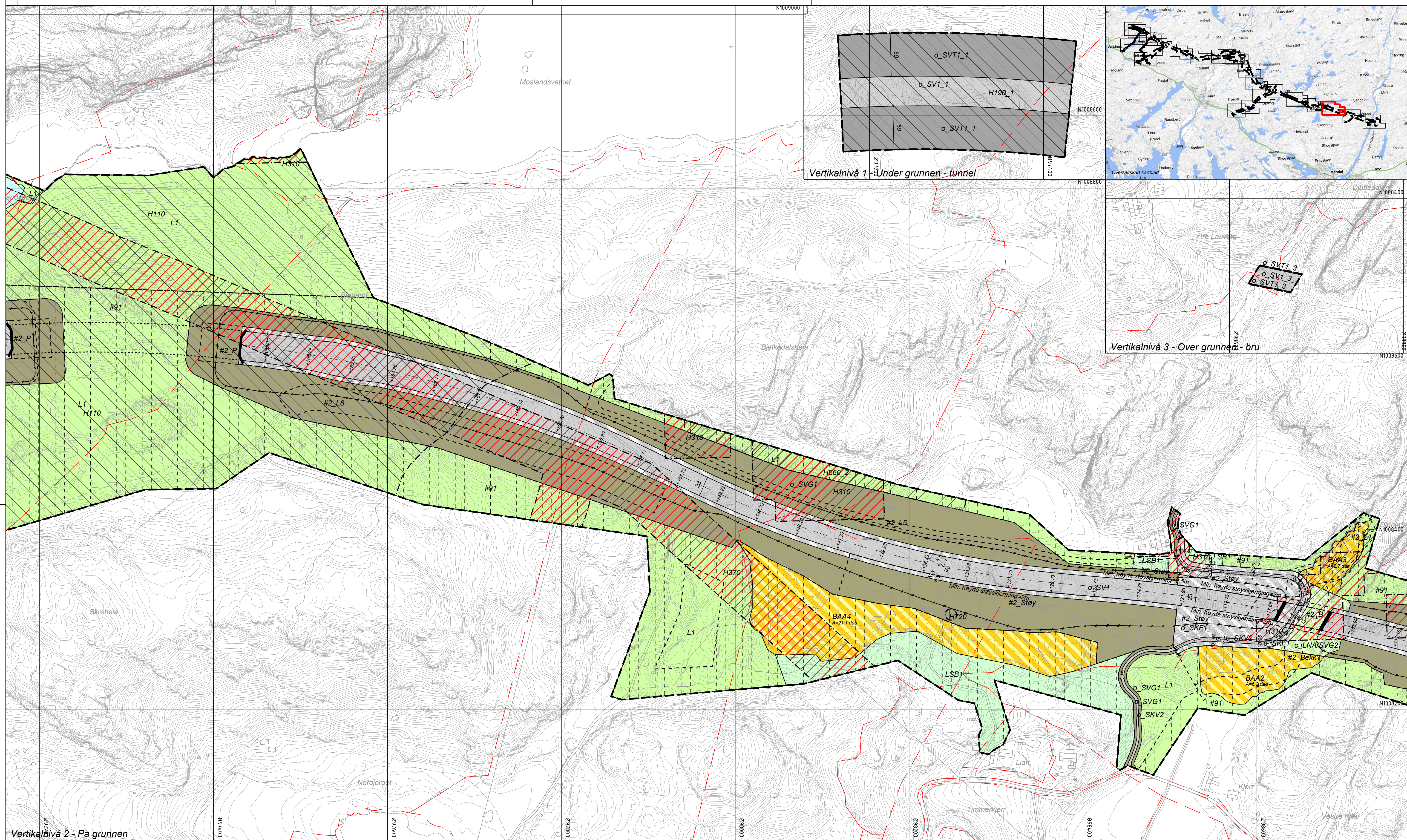
- §12-6 - Hensynssoner
- H110 Nedslagsfelt drikkevann
 - H190 Andre sikringssoner
 - H370 Ras- og skredfare
 - H370 Høyspenningsanlegg (inkl høyspentkabler)
 - H580 Bevaring naturmiljø
 - H570 Bevaring kulturmiljø
 - H270 Båndlegging etter lov om naturvern/naturmangfoldloven
 - H230 Båndlegging etter lov om kulturminner
- §12-7 - Bestemmelseområder
- #2_B Brusone
 - #2_K Kulvert
 - #2_BH Begrenset hogst

- Linjesymbol
- Plangrense
 - Formålgrense
 - Bestemmelsegrense
- Omlegging bekk
- Faunapassasje
 - Landbruksveg
 - Tunnelportal
 - Rørgate
 - Tursti
 - Støyskjerming
 - Tiltak drikkevann
 - Krav om nærmere undersøkelser
 - Midlertidig bygge- og anleggsområde

- Midlertidig bygge- og anleggsgrense
- Bebyggelse som forutsettes fjernet
 - Regulert senterlinje
 - Friskiltlinje
 - Regulert støttemur
 - Sikringsgjerd
 - Bru
 - Grense for sikringssoner
 - Grense for faresone
 - Grense for angitt hensynssone
 - Grense for båndleggingssoner
- Punktsymboler
- Tunnelåpning
 - Brukar

- Avkjørsel - både inn og utkjørsel
- Stenging av avkjørsel
 - Vegstenging/fysisk sperre
- Eierform:
- ingen bokstav = annen eierform
 - 123/45 gnr/bnr
- Kilde for basiskart: Geonorge
- Dato for basiskart: 16.10.2020
- Ekvidistanse: 1m
- Kartmålestokk: 1:2000 m
- 0 50 100

Revisjon	Dato	Saksnr.	Sign.	
Revisjon 03 - Endringer etter offentlig ettersyn	30.04.2022		NORDAH	
Revisjon 02 - Endringer iht. vedtak i UDF 19.10.2021	01.11.2021		NORDAH	
Revisjon 01	07.07.2021		NORDAH	
Detailregulering				
E39 Mandal - Lyngdal øst		PlanID:	202013	
		Kartgrunnlag:	FKB-B	
		Kartreferanse:	NTM7	
		Høydegrunnlag:	NN2000	
Saksbehandling iht. plan- og bygningsloven		Dato	Saksnr.	Sign.
Kommunestyret sitt vedtak		16.06.2022	47/22	LK
2. gangs behandling		07.06.2022	34/22	UDF
Offentlig ettersyn fra 06.11.2021 til 18.12.2021				
1.gangs behandling		19.10.2021	80/21	UDF
Kunngjøring av oppstart av planarbeid		05.12.2020		
Dato: 07.07.2021		Utarbeidet av:		Tegningsnummer:
Lindesnes Kommune		NyeVeier		SWECO R0002



Vertikalnivå 2 - På grunnen

Reguleringsplan PBL 2008

§12-5. Nr. 1 - Bebyggelse og anlegg

- BA Bebyggelse og anlegg
- BAA Angitt bebyggelse og anleggsformål kombinert med andre angitte hovedformål

§12-5. Nr. 2 - Samferdselsanlegg og teknisk infrastruktur

- SV Veg
- SKV Kjøreveg
- SGS Gang-/sykkelveg
- SVT Annen veggrunn - tekniske anlegg
- SVG Annen veggrunn - grøntareal
- SKH Kollektivholdeplass
- SPI Pendler-/finnfartsparkering

§12-5. Nr. 5 - Landbruks-, natur- og friluftformål samt reindrift

- SKF Kombinerte formål for samferdselsanlegg og/eller teknisk infrastrukturtraseer
- L LNFR areal for nødvendige tiltak for landbruk og reindrift og gårdstilknyttet næringsvirksomhet basert på gårdens ressursgrunnlag
- LSB LNFR-områder med spredt boligbebyggelse
- LKM Vern av kulturmiljø eller kulturminne
- LNA/SVG Naturformål/ annen veggrunn-grøntareal
- V Bruk og vern av sjø og vassdrag med tilhørende strandsone

§12-6 - Hensynssoner

- H110 Nedslagsfelt drikkevann
- H190 Andre sikringssoner
- H370 Ras- og skredfare
- H370 Høyspenningsanlegg (inkl høyspentkabler)
- H560 Bevaring naturmiljø
- H570 Bevaring kulturmiljø
- H720 Båndlegging etter lov om naturvern/naturmangfoldloven
- H730 Båndlegging etter lov om kulturminner

§12-7 - Bestemmelsesområder

- #2_Br Brusone
- #2_K Kulvert
- #2_BH Begrenset hogst

Linjesymbol

- Plangrense
- - - Formålgrense
- Bestemmelsegrense

Linjesymbol

- #2_Bek Omlægging bekk
- #2_F Faunapassasje
- #2_LV Landbruksveg
- #2_P Tunnelportal
- #2_R Rørgate
- #2_S Tursti
- #2_St Støyskjerming
- #2_TD Tiltak drikkevann
- #2_U Krav om nærmere undersøkelser
- #2_M Midlertidig bygge- og anleggsområde

Punktsymboler

- Midlertidig bygge- og anleggsgrense
- Bebyggelse som forutsettes fjernet
- Regulert senterlinje
- Friskiltlinje
- Regulert støttemur
- Sikringsgjerde
- Bru
- Grense for sikringssoner
- Grense for faresone
- Grense for angitt hensynssone
- Grense for båndleggingssoner
- Tunnelåpning
- Brukar

Avkjørsel - både inn og utkjørsel

- Stenging av avkjørsel
- Vegstenging/fysisk sperre

Eierform:

- o = offentlig
- Ingen bokstav = annen eierform

123/45 gnr/bnr eiendomsgrense

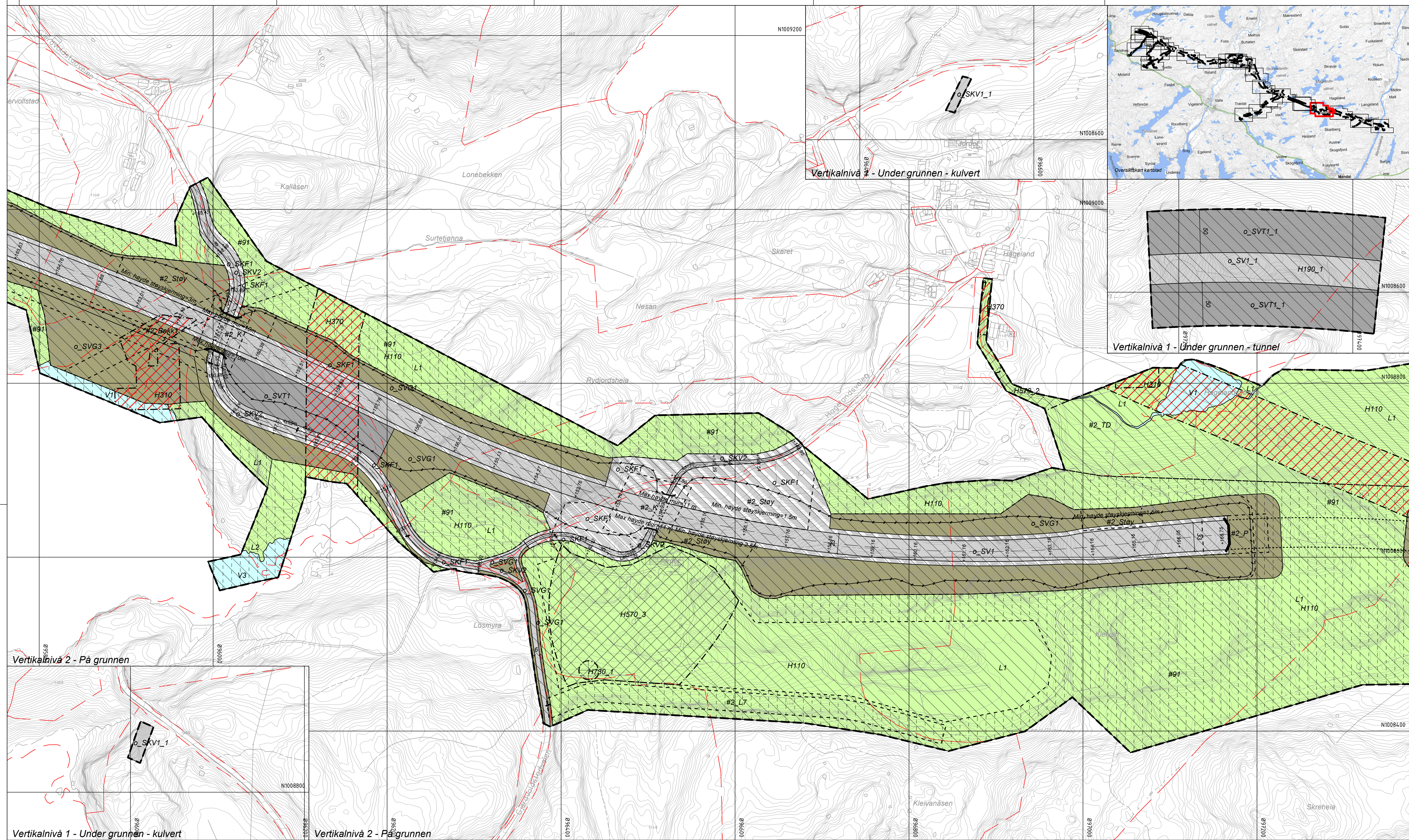
Kilde for basiskart: Geonorge

Dato for basiskart: 16.10.2020

Ekvividistanse: 1m

Kartmålestokk: 1:2000 m

Revisjon	Dato	Saksnr.	Sign.
Revisjon 03 - Endringer etter offentlig ettersyn	30.04.2022		NORDAH
Revisjon 02 - Endringer iht. vedtak i UDF 19.10.2021	01.11.2021		NORDAH
Revisjon 01	07.07.2021		NORDAH
Detaljregulering E39 Mandal - Lyngdal øst			
Saksbehandling iht. plan- og bygningsloven		Dato	Saksnr. Sign.
Kommunestyret sitt vedtak		16.06.2022	47/22 LK
2. gangs behandling		07.06.2022	34/22 UDF
Offentlig ettersyn fra 06.11.2021 til 18.12.2021			
1.gangs behandling		19.10.2021	80/21 UDF
Kunngjøring av oppstart av planarbeid		05.12.2020	
Utarbeidet av:		Dato: 07.07.2021	Tegningsnummer: R0003



Vertikalnivå 1 - Under grunnen - kulvert

Vertikalnivå 2 - På grunnen

Reguleringsplan PBL 2008

§12-5. Nr. 1 - Bebyggelse og anlegg

- BA Bebyggelse og anlegg
- BAA Angitt bebyggelse og anleggsformål kombinert med andre angitte hovedformål

§12-5. Nr. 2 - Samferdselsanlegg og teknisk infrastruktur

- SV Veg
- SKV Kjøreveg
- SGS Gang-/sykkelveg
- SVT Annen veggrunn - tekniske anlegg
- SVG Annen veggrunn - grøntareal
- SKH Kollektivholdeplass
- SPI Pendler-/innfartsparkering

§12-5. Nr. 5 - Landbruks-, natur- og friluftsmål samt reindrift

- SKF Kombinerte formål for samferdselsanlegg og/eller teknisk infrastrukturtraseer
- L LNFR areal for nødvendige tiltak for landbruk og reindrift og gårdstilknyttet næringsvirksomhet basert på gårdens ressursgrunnlag
- LSB LNFR-områder med spredt boligbebyggelse
- LKM Vern av kulturmiljø eller kulturminne
- LNA/SVG Naturformål/ annen veggrunn-grøntareal
- V Bruk og vern av sjø og vassdrag med tilhørende strandsone

§12-6 - Hensynssoner

- H110 Nedslagsfelt drikkevann
- H190 Andre sikringssoner
- H370 Ras- og skredfare
- H370 Høyspenningsanlegg (inkl høyspentkabler)
- H560 Bevaring naturmiljø
- H570 Bevaring kulturmiljø
- H120 Båndlegging etter lov om naturvern/naturmangfoldloven
- H120 Båndlegging etter lov om kulturminner

§12-7 - Bestemmelsesområder

- #2_B Bruksone
- #2_K Kulvert
- #2_BH Begrenset hogst

§12-6 - Hensynssoner

- #2_BekK Omlegging bekk
- #2_F Faunapassasje
- #2_L Landbruksveg
- #2_P Tunnelportal
- #2_R Rørgate
- #2_S Tursti
- #2_Stø Støyskjerming
- #2_TD Tiltak drikkevann
- #2_Kr Krav om nærmere undersøkelser
- #2_M Midlertidig bygge- og anleggsområde

Linjesymbol

- Plangrense
- Formålgrense
- Bestemmelsegrense

Midlertidig bygge- og anleggsgrense

- Bebyggelse som forutsettes fjernet
- Regulert senterlinje
- Friskiltlinje
- Regulert støttemur
- Sikringsgjerd
- Bru
- Tunnel
- Grense for sikringssoner
- Grense for faresone
- Grense for angitt hensynssone
- Grense for båndleggingsone

Punktsymboler

- Tunnelåpning
- Brukar

Avkjørsel - både inn og utkjørsel

- Stenging av avkjørsel
- Vegstenging/fysisk sperre

Eierform:

- o = offentlig
- Ingen bokstav = annen eierform

12345 gnr/bnr eiendomsgrense

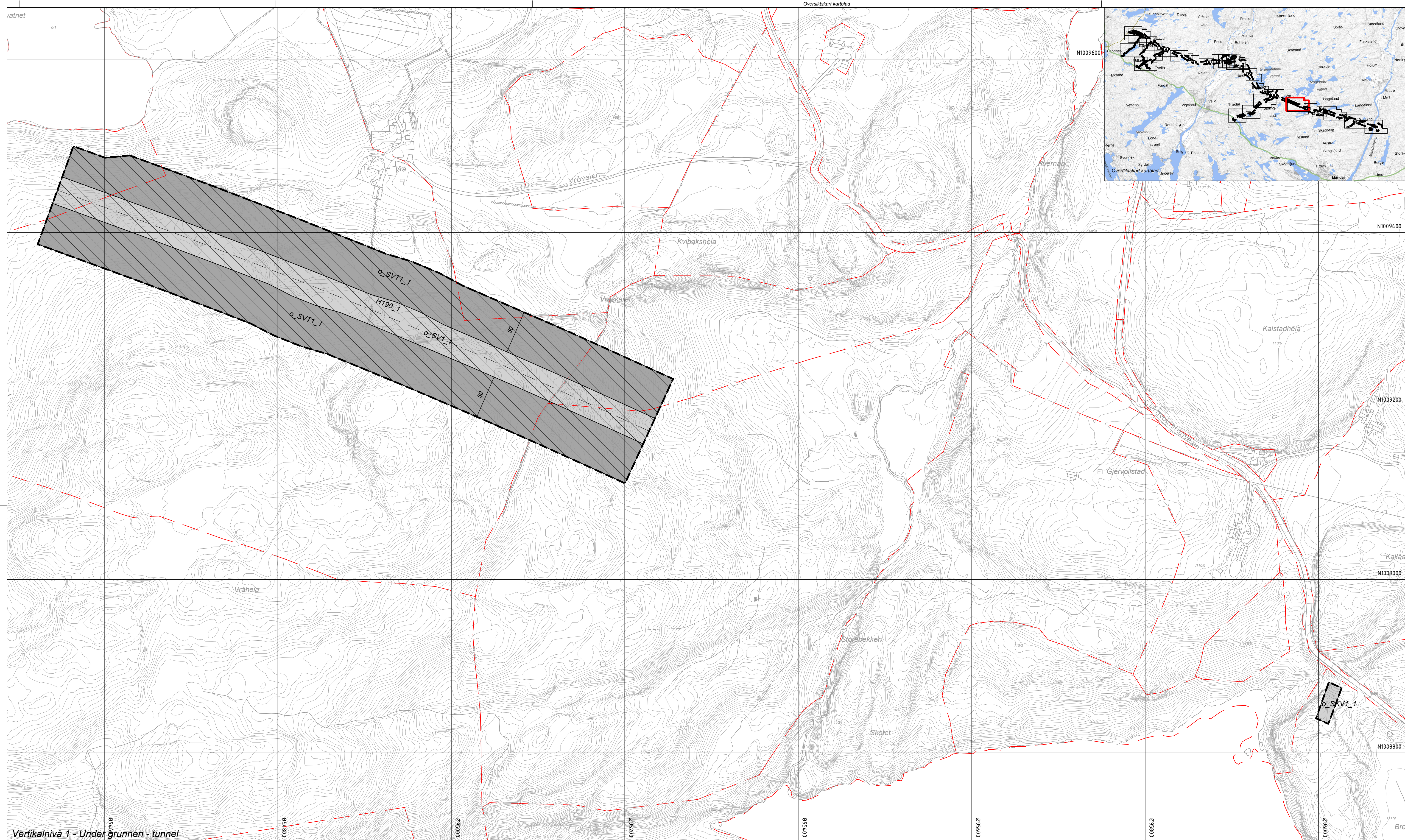
Kilde for basiskart: Geonorge

Dato for basiskart: 16.10.2020

Ekvidistanse 1m

Kartmålestokk 1:2000 m

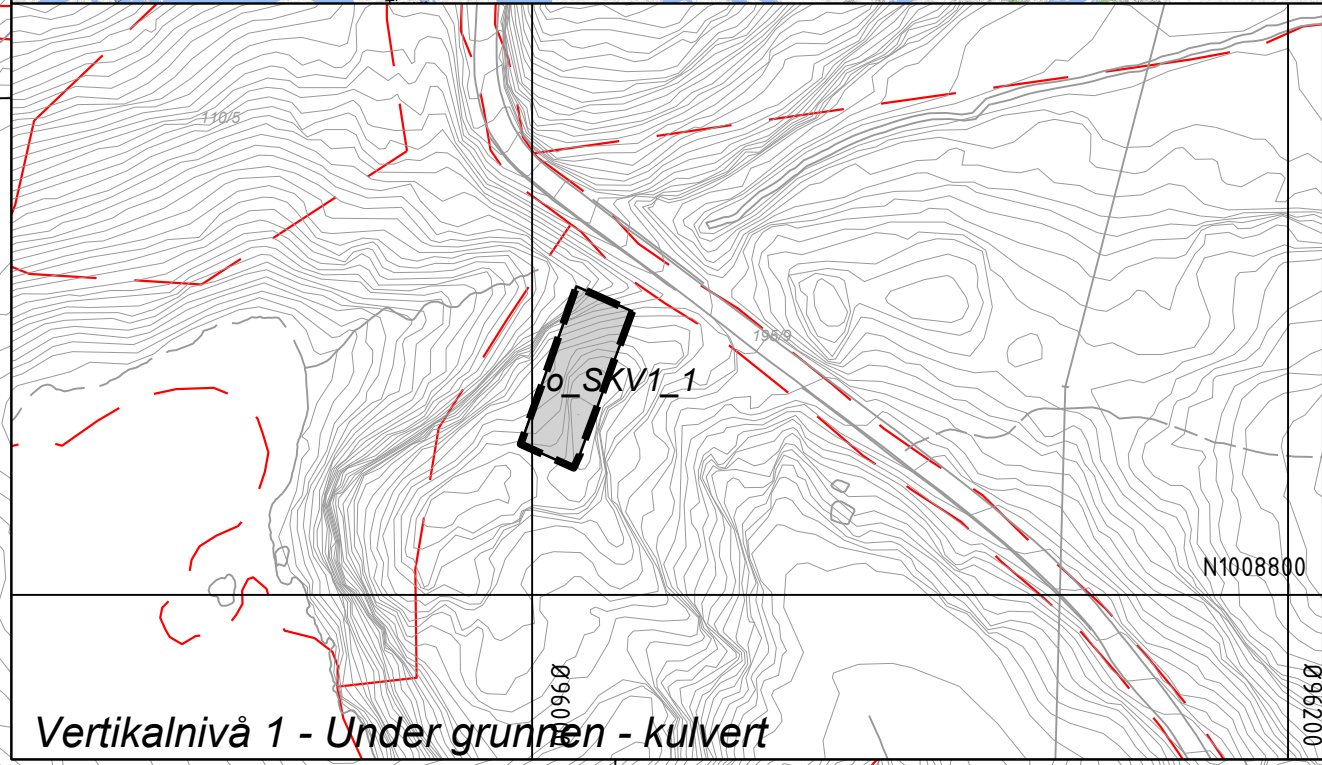
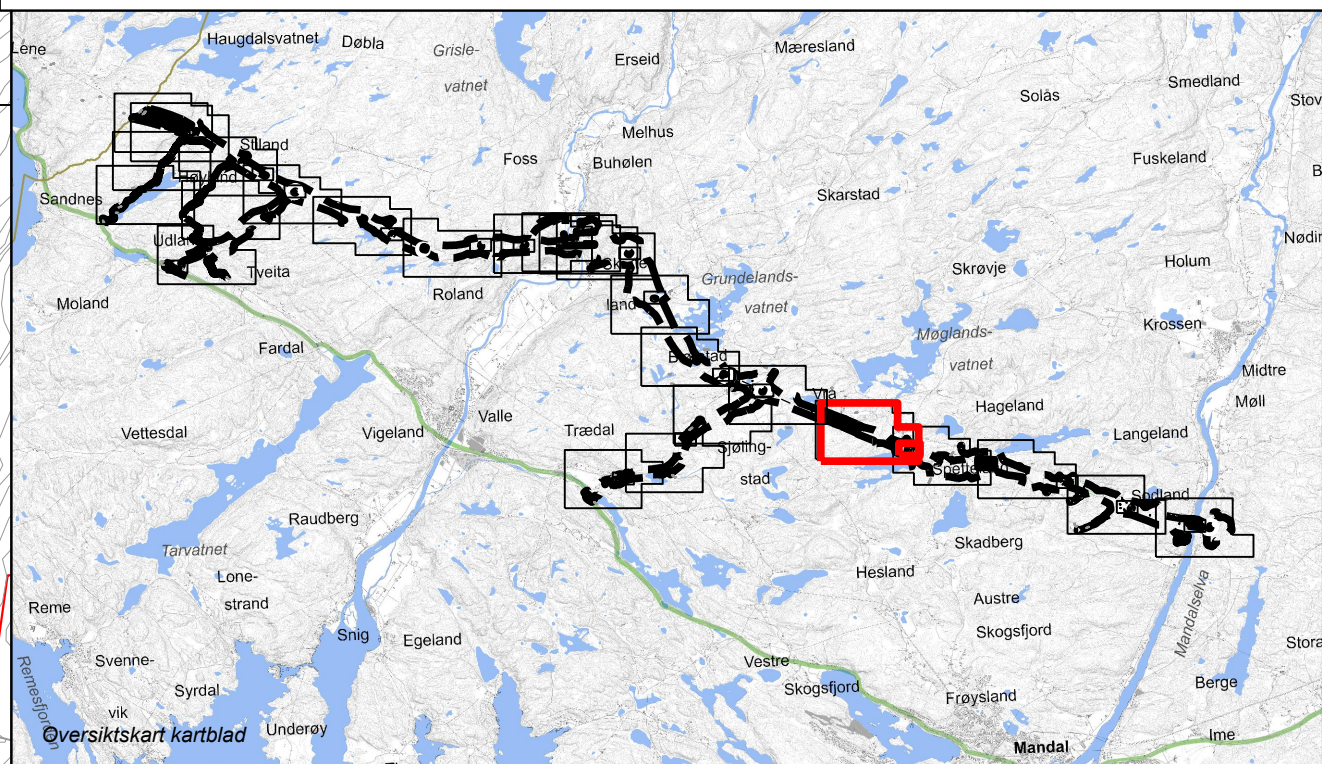
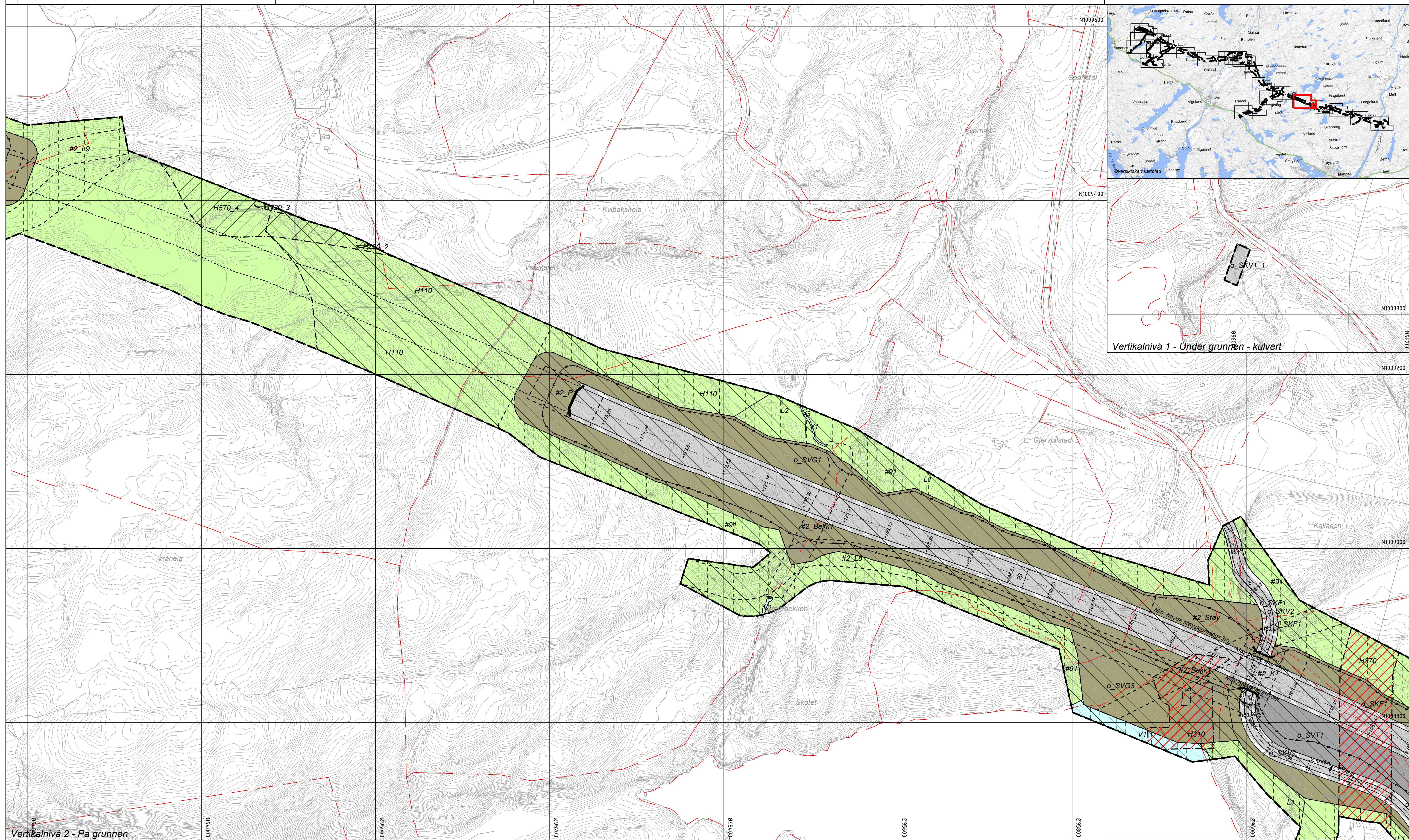
Revisjon	Dato	Saksnr.	Sign.
Revisjon 03 - Endringer etter offentlig ettersyn	30.04.2022		NORDAH
Revisjon 02 - Endringer iht. vedtak i UDF 19.10.2021	01.11.2021		NORDAH
Revisjon 01	07.07.2021		NORDAH
Detailregulering			
E39 Mandal - Lyngdal øst			PlanID: 202013
			Kartgrunnlag: FKB-B
			Kartreferanse: NTM7
			Høydegrunnlag: NN2000
Saksbehandling iht. plan- og bygningsloven			
		Dato	Saksnr. Sign.
Kommunestyret sitt vedtak		16.06.2022	47/22 LK
2. gangs behandling		07.06.2022	34/22 UDF
Offentlig ettersyn fra 06.11.2021 til 18.12.2021			
1.gangs behandling		19.10.2021	80/21 UDF
Kunngjøring av oppstart av planarbeid		05.12.2020	
Dato: 07.07.2021		Utarbeidet av: Tegningsnummer: R0004	



Vertikalnivå 1 - Undergrunnen - tunnel

Tegnforklaring	
<p>Reguleringsplan PBL 2008</p> <p>§12-5. Nr. 1 - Bebyggelse og anlegg</p> <p>BA Bebyggelse og anlegg</p> <p>BAA Angitt bebyggelse og anleggsformål kombinert med andre angitte hovedformål</p> <p>§12-5. Nr. 2 - Samferdselsanlegg og teknisk infrastruktur</p> <p>SV Veg</p> <p>SKV Kjøreveg</p> <p>SGS Gang-/sykkelveg</p> <p>SVT Annen veggrunn - tekniske anlegg</p> <p>SVG Annen veggrunn - grøntareal</p> <p>SKH Kollektivholdeplass</p> <p>SPI Pendlar-/innfartsparkering</p>	<p>SKF Kombinerte formål for samferdselsanlegg og/eller teknisk infrastrukturtraseer</p> <p>§12-5. Nr. 5 - Landbruks-, natur- og friluftformål samt reindrift</p> <p>L LNFR areal for nødvendige tiltak for landbruk og reindrift og gårdstilknyttet næringsvirksomhet basert på gårdens ressursgrunnlag</p> <p>LSB LNFR-områder med spredt boligbebyggelse</p> <p>LKM Vern av kulturmiljø eller kulturminne</p> <p>LNA/SVG Naturformål/ annen veggrunn-grøntareal</p> <p>§12-5. Nr. 6 - Bruk og vern av sjø og vassdrag med tilhørende strandsone</p> <p>V Bruk og vern av sjø og vassdrag med tilhørende strandsone</p>
<p>§12-6 - Hensynssoner</p> <p>H110 Nedslagsfelt drikkevann</p> <p>H190 Andre sikringssoner</p> <p>H370 Ras- og skredfare</p> <p>H370 Høyspenningsanlegg (inkl høyspentkabler)</p> <p>H500 Bevaring naturmiljø</p> <p>H570 Bevaring kulturmiljø</p> <p>H720 Båndlegging etter lov om naturvern/naturmangfoldloven</p> <p>H730 Båndlegging etter lov om kulturminner</p> <p>§12-7 - Bestemmelsesområder</p> <p>#2_B Brusone</p> <p>#2_K Kulvert</p> <p>#2_BH Begrenset hogst</p>	<p>#2_Bekk Omlegging bekk</p> <p>#2_F Faunapassasje</p> <p>#2_L Landbruksveg</p> <p>#2_P Tunnelportal</p> <p>#2_R Rørgate</p> <p>#2_S Tursti</p> <p>#2_Sj Støyskjerming</p> <p>#2_T Tiltak drikkevann</p> <p>#2_U Krav om nærmere undersøkelser</p> <p>#2_V Midlertidig bygge- og anleggsområde</p> <p>Linjesymbol</p> <p>--- Plangrense</p> <p>- - - Formålgrense</p> <p>- - - - Bestemmelsegrense</p>
<p>--- Midlertidig bygge- og anleggsgrense</p> <p>--- Bebyggelse som forutsettes fjernet</p> <p>--- Regulert senterlinje</p> <p>--- Friskiltinje</p> <p>--- Regulert støttemur</p> <p>--- Sikringsgjerd</p> <p>--- Bru</p> <p>--- Grense for sikringssoner</p> <p>--- Grense for faresoner</p> <p>--- Grense for angitt hensynssone</p> <p>--- Grense for båndleggingssoner</p>	<p>↔ Avkjørsel - både inn og utkjøring</p> <p> Stenging av avkjørsel</p> <p> Vegstenging/fysisk sperre</p> <p>Eierform: o = offentlig Ingen bokstav = annen eierform</p> <p>123/45 gnr/bnr eiendomsgrense</p> <p>Kilde for basiskart: Geonorge</p> <p>Dato for basiskart: 16.10.2020</p> <p>Ekvidistansel 1m</p> <p>Kartmålestokk 1:2000 m</p> <p>0 50 100m</p> <p>Punktsymboler</p> <p>() Tunnelåpning</p> <p> Brukar</p>

Revisjon	Dato	Saksnr.	Sign.	
Revisjon 03 - Endringer etter offentlig ettersyn	30.04.2022		NORDAH	
Revisjon 02 - Endringer iht. vedtak i UDF 19.10.2021	01.11.2021		NORDAH	
Revisjon 01	07.07.2021		NORDAH	
Detailregulering		PlanID:	202013	
E39 Mandal - Lyngdal øst		Kartgrunnlag:	FKB-B	
		Kartreferanse:	NTM7	
		Høydegrunnlag:	NN2000	
Saksbehandling iht. plan- og bygningsloven		Dato	Saksnr.	Sign.
Kommunestyret sitt vedtak		16.06.2022	47/22	LK
2. gangs behandling		07.06.2022	34/22	UDF
Offentlig ettersyn fra 06.11.2021 til 18.12.2021				
1.gangs behandling		19.10.2021	80/21	UDF
Kunngjøring av oppstart av planarbeid		05.12.2020		
Lindesnes Kommune		Dato:	07.07.2021	Utarbeidet av:
NyeVeier				Tegningsnummer:
SWECO				R0005



Vertikalnivå 2 - På grunnen

Tegnforklaring

Reguleringsplan PBL 2008

§12-5. Nr. 1 - Bebyggelse og anlegg

- BA Bebyggelse og anlegg
- BAA Angitt bebyggelse og anleggsformål kombinert med andre angitte hovedformål

§12-5. Nr. 2 - Samferdselsanlegg og teknisk infrastruktur

- SV Veg
- SKV Kjøreveg
- SGS Gang-/sykkelveg
- SVT Annen veggrunn - tekniske anlegg
- SVG Annen veggrunn - grøntareal
- SKH Kollektivholdeplass
- SPI Pendler-/finnfartsparkering

§12-5. Nr. 5 - Landbruks-, natur- og friluftformål samt reindrift

- SKF Kombinerte formål for samferdselsanlegg og/eller teknisk infrastrukturtraseer
- L LNFR areal for nødvendige tiltak for landbruk og reindrift og gårdstilknyttet næringsvirksomhet basert på gårdens ressursgrunnlag
- LSB LNFR-områder med spredt boligbebyggelse
- LKM Vern av kulturmiljø eller kulturminne
- LNA/SVG Naturformål/ annen veggrunn-grøntareal
- §12-5. Nr. 6 - Bruk og vern av sjø og vassdrag med tilhørende strandsone
- V Bruk og vern av sjø og vassdrag med tilhørende strandsone

§12-6 - Hensynssoner

- H110 Nedslagsfelt drikkevann
- H190 Andre sikringssoner
- H370 Ras- og skredfare
- H370 Høyspenningsanlegg (inkl høyspentkabler)
- H560 Bevaring naturmiljø
- H570 Bevaring kulturmiljø
- H200 Båndlegging etter lov om naturvern/naturmangfoldloven
- H730 Båndlegging etter lov om kulturminner

§12-7 - Bestemmelsesområder

- #2_Br Brusone
- #2_K Kulvert
- #2_BH Begrenset hogst

Linjesymbol

- Plangrense
- Formålgrense
- Bestemmelsegrense

Linjesymbol

- #2_Bek1 Omlegging bekk
- #2_F Faunapassasje
- #2_L Landbruksveg
- #2_P Tunnelportal
- #2_R Rørgate
- #2_S Tursti
- #2_Stø1 Støyskjerming
- #2_T Tiltak drikkevann
- #2_U Krav om nærmere undersøkelser
- #2_V Midlertidig bygge- og anleggsområde

Punktsymboler

- Tunnelåpning
- Brukar

Midlertidig bygge- og anleggsgrense

- Bebyggelse som forutsettes fjernet
- Regulert senterlinje
- Frisklinje
- Regulert støttemur
- Sikringsgjerd
- Bru
- Tunnel
- Grense for sikringssoner
- Grense for faresone
- Grense for angitt hensynssone
- Grense for båndleggingssoner

Avkjørsel - både inn og utkjørsel

- Stenging av avkjørsel
- Vegstenging/fysisk sperre

Eierform:

- o = offentlig
- Ingen bokstav = annen eierform

123/45 gnr/bnr

eiendomsgrense

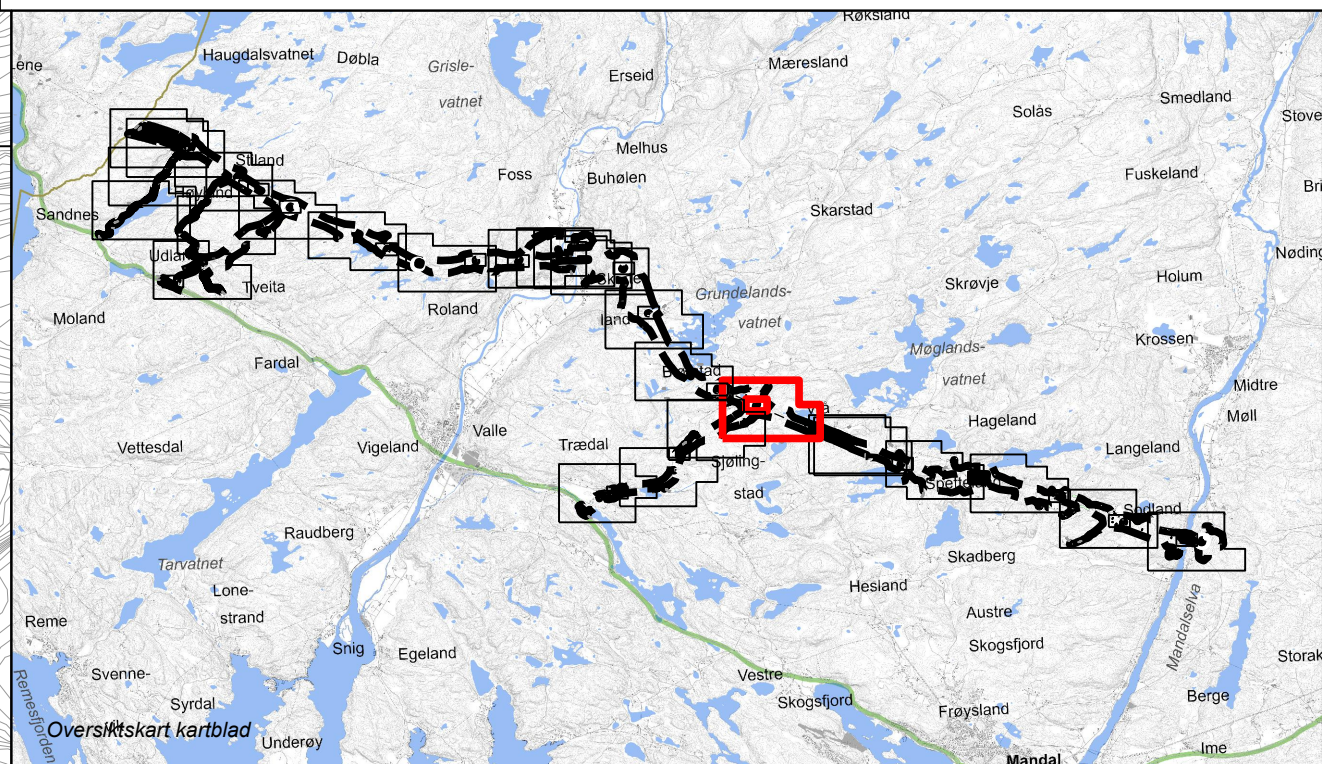
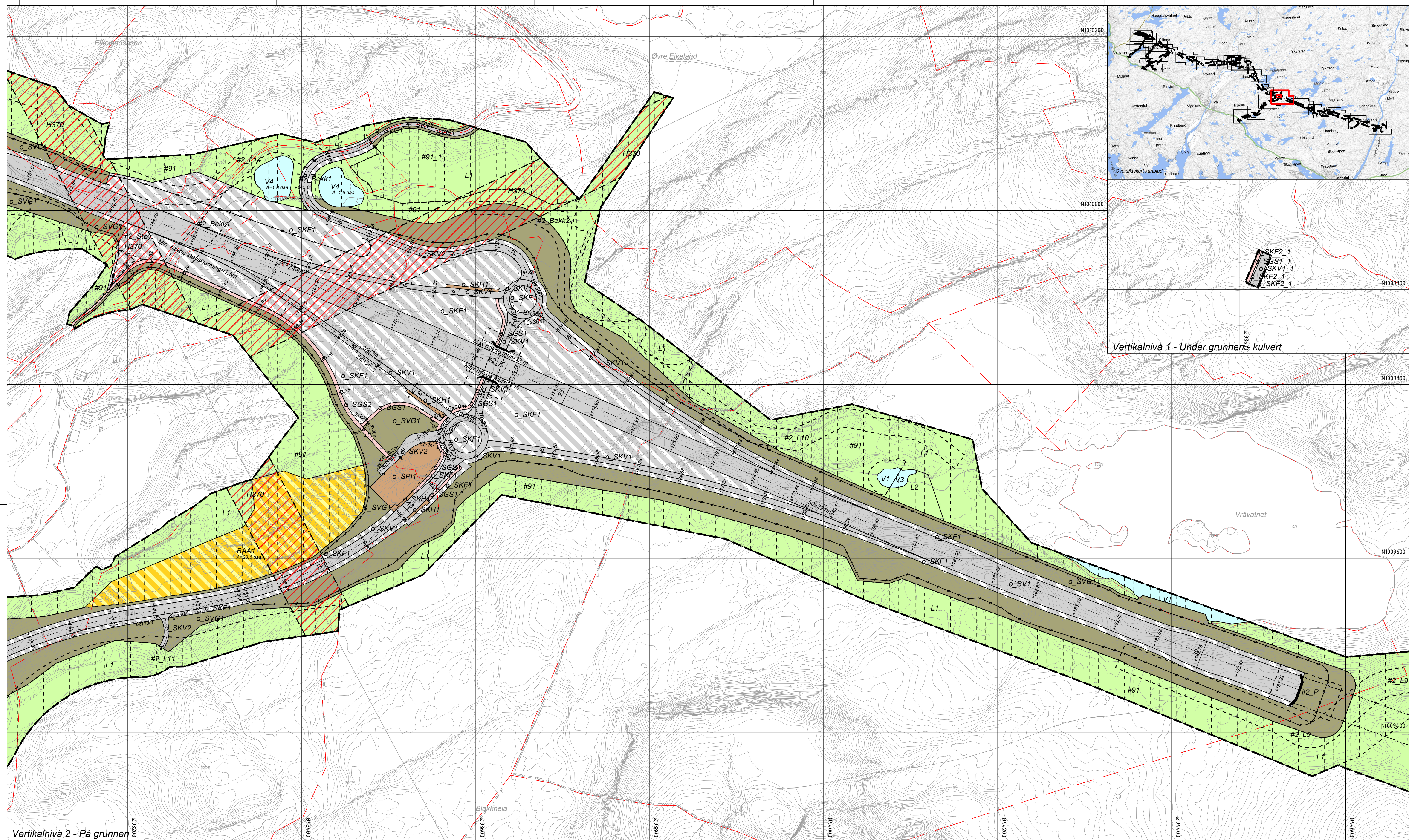
Kilde for basiskart: Geonorge

Dato for basiskart: 16.10.2020

Ekvidistanse 1m

Kartmålestokk 1:2000 m

Revisjon	Dato	Saksnr.	Sign.
Revisjon 03 - Endringer etter offentlig ettersyn	30.04.2022		NORDAH
Revisjon 02 - Endringer iht. vedtak i UDF 19.10.2021	01.11.2021		NORDAH
Revisjon 01	07.07.2021		NORDAH
Detal/regulering E39 Mandal - Lyngdal øst			
Saksbehandling iht. plan- og bygningsloven		Dato	Saksnr. Sign.
Kommunestyret sitt vedtak		16.06.2022	47/22 LK
2. gangs behandling		07.06.2022	34/22 UDF
Offentlig ettersyn fra 06.11.2021 til 18.12.2021			
1.gangs behandling		19.10.2021	80/21 UDF
Kunngjøring av oppstart av planarbeid		05.12.2020	
Date: 07.07.2021		Utarbeidet av:	Tegningsnummer: R0006



SKF2_1
SGS1_1
SKV1_1
SKF2_1
SKF2_1

Vertikalnivå 1 - Under grunnen - kulvert

Vertikalnivå 2 - På grunnen

Tegnforklaring

Reguleringsplan PBL 2008
 §12-5. Nr. 1 - Bebyggelse og anlegg
 BA Bebyggelse og anlegg
 BAA Angitt bebyggelse og anleggsformål kombinert med andre angitte hovedformål
 §12-5. Nr. 2 - Samferdselsanlegg og teknisk infrastruktur
 SV Veg
 SKV Kjøreveg
 SGS Gang-/sykkelveg
 SVT Annen veggrunn - tekniske anlegg
 SVG Annen veggrunn - grøntareal
 SKH Kollektivholdeplass
 SPI Pendler-/innfartsparkering

SKF Kombinerte formål for samferdselsanlegg og/eller teknisk infrastrukturtraseer
 §12-5. Nr. 5 - Landbruks-, natur- og friluftformål samt reindrift
 L LNFR areal for nødvendige tiltak for landbruk og reindrift og gårdstilknyttet næringsvirksomhet basert på gårdens ressursgrunnlag
 LSB LNFR-områder med spredt boligbebyggelse
 LKM Vern av kulturmiljø eller kulturminne
 LNA/SVG Naturformål/ annen veggrunn-grøntareal
 §12-5. Nr. 6 - Bruk og vern av sjø og vassdrag med tilhørende strandsone
 V Bruk og vern av sjø og vassdrag med tilhørende strandsone

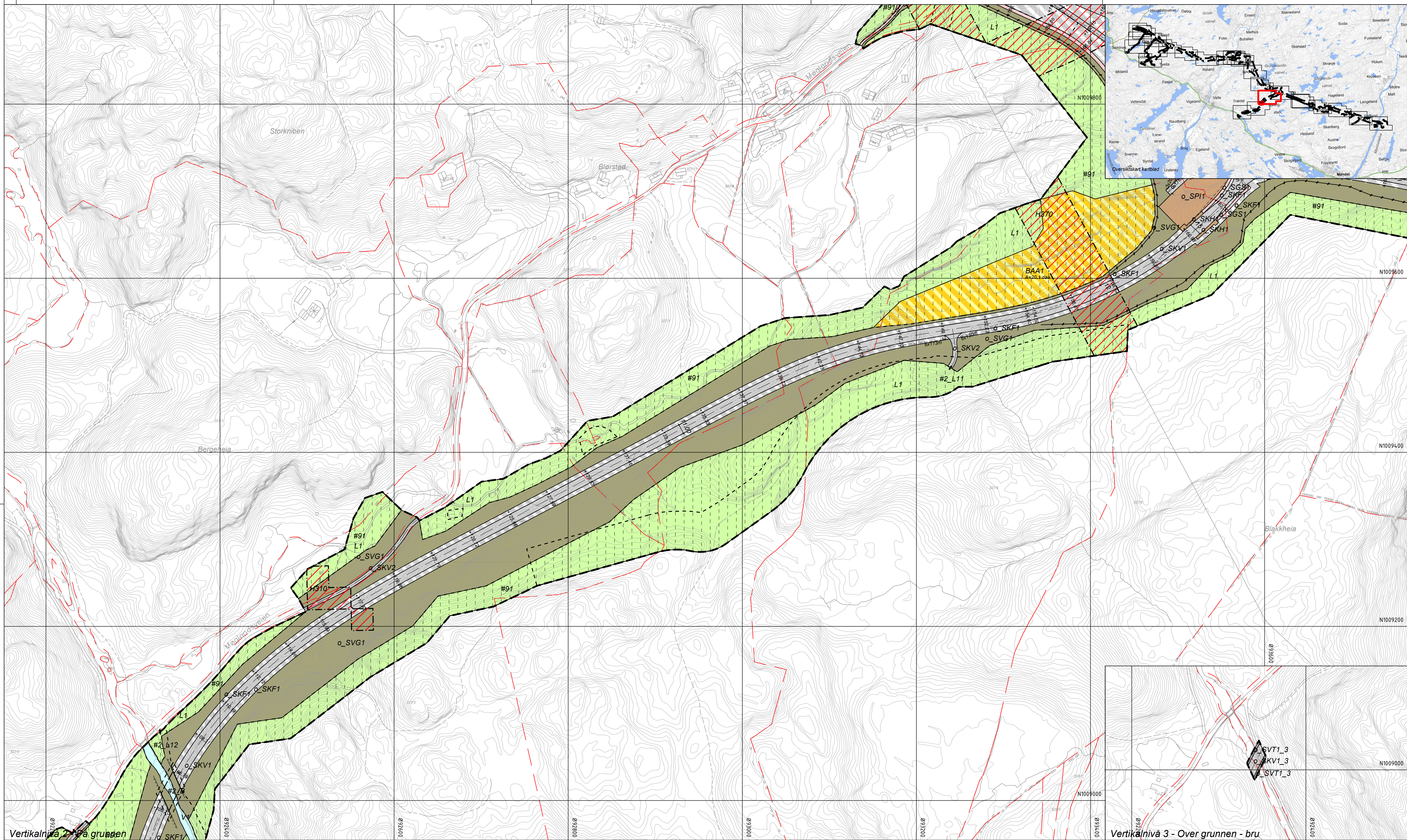
§12-6 - Hensynssoner
 H10 Nedslagsfelt drikkevann
 H150 Andre sikringssoner
 H370 Ras- og skredfare
 H370 Høyspenningsanlegg (inkl høyspentkabler)
 H500 Bevaring naturmiljø
 H570 Bevaring kulturmiljø
 H700 Båndlegging etter lov om naturvern/naturmangfoldloven
 H730 Båndlegging etter lov om kulturminner
 §12-7 - Bestemmelsesområder
 B20 Brusone
 B25 Kulvert
 B25 Begrenset hogst

#2_Bek1 Omlegging bekk
 #2_Bek2 Faunapassasje
 #2_L1 Landbruksveg
 #2_L2 Tunnelportal
 #2_L3 Rørgate
 #2_S1 Tursti
 #2_S2 Støyskjerming
 #2_S3 Tiltak drikkevann
 #2_S4 Krav om nærmere undersøkelser
 #2_S5 Midlertidig bygge- og anleggsområde
 Linjesymbol
 --- Plangrense
 --- Formålgrense
 --- Bestemmelsegrense

Midlertidig bygge- og anleggsgrense
 Bebyggelse som forutsettes fjernet
 Regulert senterlinje
 Friskiltlinje
 Regulert støttemur
 Sikringsgjerd
 Bru
 Grense for sikringssoner
 Grense for faresone
 Grense for angitt hensynssone
 Grense for båndleggingssoner
 Punkt-symboler
 Tunnelåpning
 Brukar

Avkjørsel - både inn og utkjørsel
 Stenging av avkjørsel
 Vegstenging/fysisk sperre
 Eierform:
 o = offentlig
 Ingen bokstav = annen eierform
 123/45 gnr/bnr
 eiendomsgrense
 Kilde for basiskart: Geonorge
 Dato for basiskart: 16.10.2020
 Ekvidistans 1m
 Kartmålestokk 1:2000 m
 0 50 100m

Revisjon	Dato	Saksnr.	Sign.
Revisjon 03 - Endringer etter offentlig ettersyn	30.04.2022		NORDAH
Revisjon 02 - Endringer iht. vedtak i UDF 19.10.2021	01.11.2021		NORDAH
Revisjon 01	07.07.2021		NORDAH
Detailregulering			
E39 Mandal - Lyngdal øst			
Saksbehandling iht. plan- og bygningsloven		Dato	Saksnr. Sign.
Kommunestyret sitt vedtak		16.06.2022	47/22 LK
2. gangs behandling		07.06.2022	34/22 UDF
Offentlig ettersyn fra 06.11.2021 til 18.12.2021			
1.gangs behandling		19.10.2021	80/21 UDF
Kunngjøring av oppstart av planarbeid		05.12.2020	
Dato: 07.07.2021		Utarbeidet av:	Tegningsnummer: R0007
Lindesnes Kommune		NyeVeier	SWECO



Vertikalnivå 2 - På grunnen
Tegnforklaring

Vertikalnivå 3 - Over grunnen - bru

Reguleringsplan PBL 2008
 §12-5. Nr. 1 - Bebyggelse og anlegg
 BA Bebyggelse og anlegg
 BAA Angitt bebyggelse og anleggsformål kombinert med andre angitte hovedformål
 §12-5. Nr. 2 - Samferdselsanlegg og teknisk infrastruktur
 SV Veg
 SKV Kjøreveg
 SGS Gang-/sykkelveg
 SVT Annen veggrunn - tekniske anlegg
 SVG Annen veggrunn - grøntareal
 SKH Kollektivholdeplass
 SPI Pendler-/innfartsparkering

SKF Kombinerte formål for samferdselsanlegg og/eller teknisk infrastrukturtraseer
 §12-5. Nr. 5 - Landbruks-, natur- og friluftformål samt reindrift
 L LNFR areal for nødvendige tiltak for landbruk og reindrift og gårdstilknyttet næringsvirksomhet basert på gårdens ressursgrunnlag
 LSB LNFR-områder med spredt boligbebyggelse
 LKM Vern av kulturmiljø eller kulturminne
 LNA/SVG Naturformål/ annen veggrunn-grøntareal
 §12-5. Nr. 6 - Bruk og vern av sjø og vassdrag med tilhørende strandsone
 V Bruk og vern av sjø og vassdrag med tilhørende strandsone

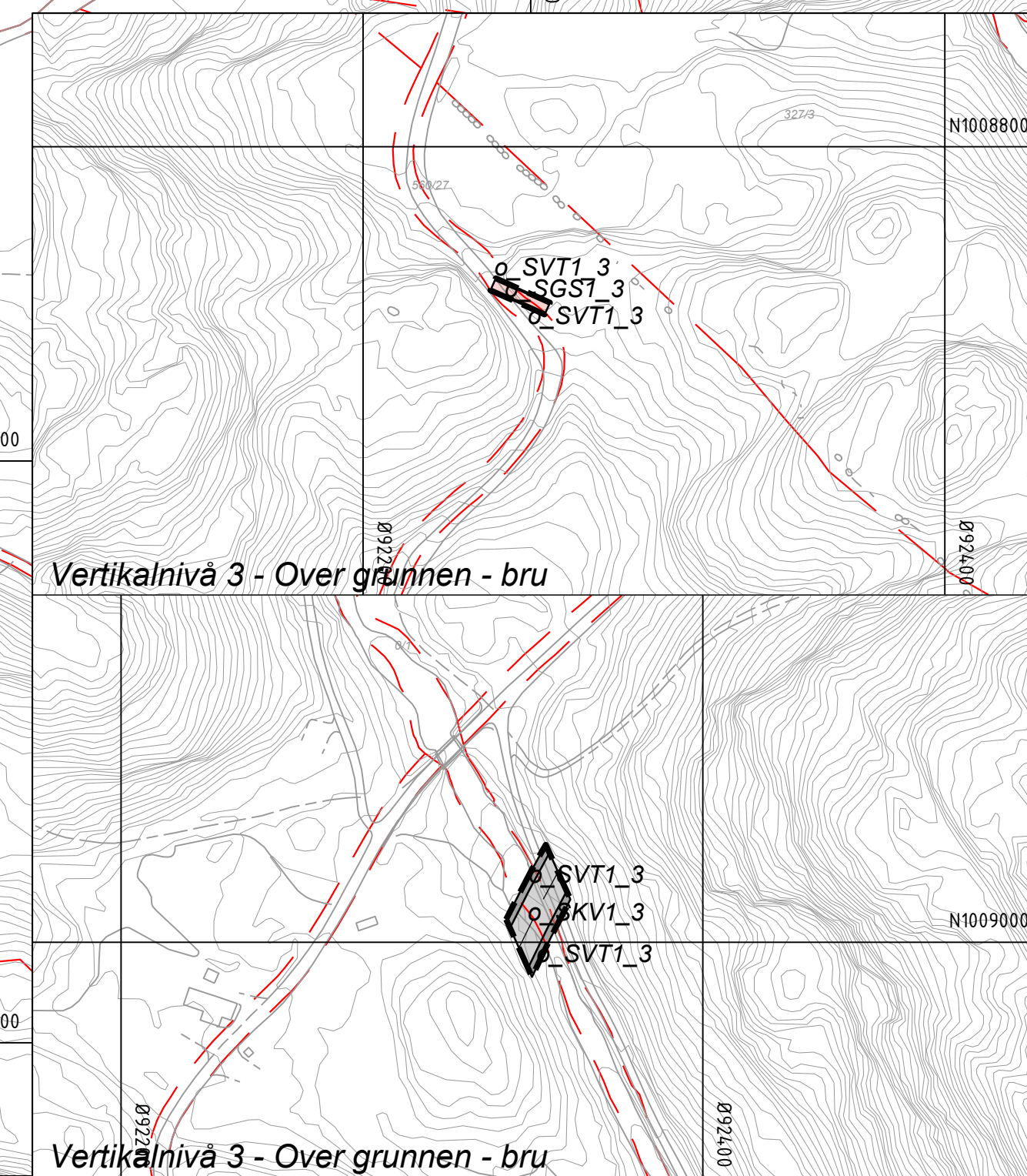
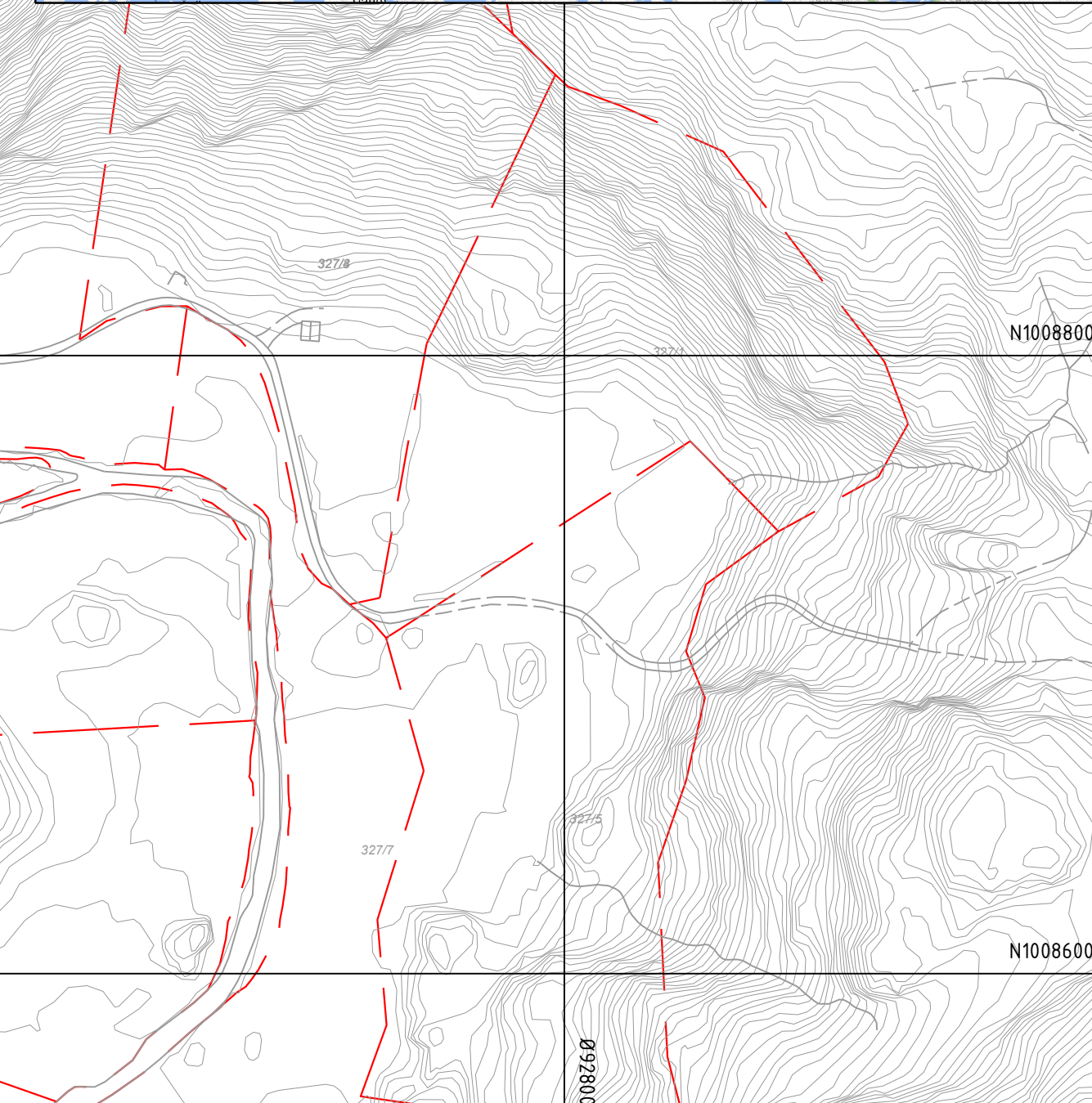
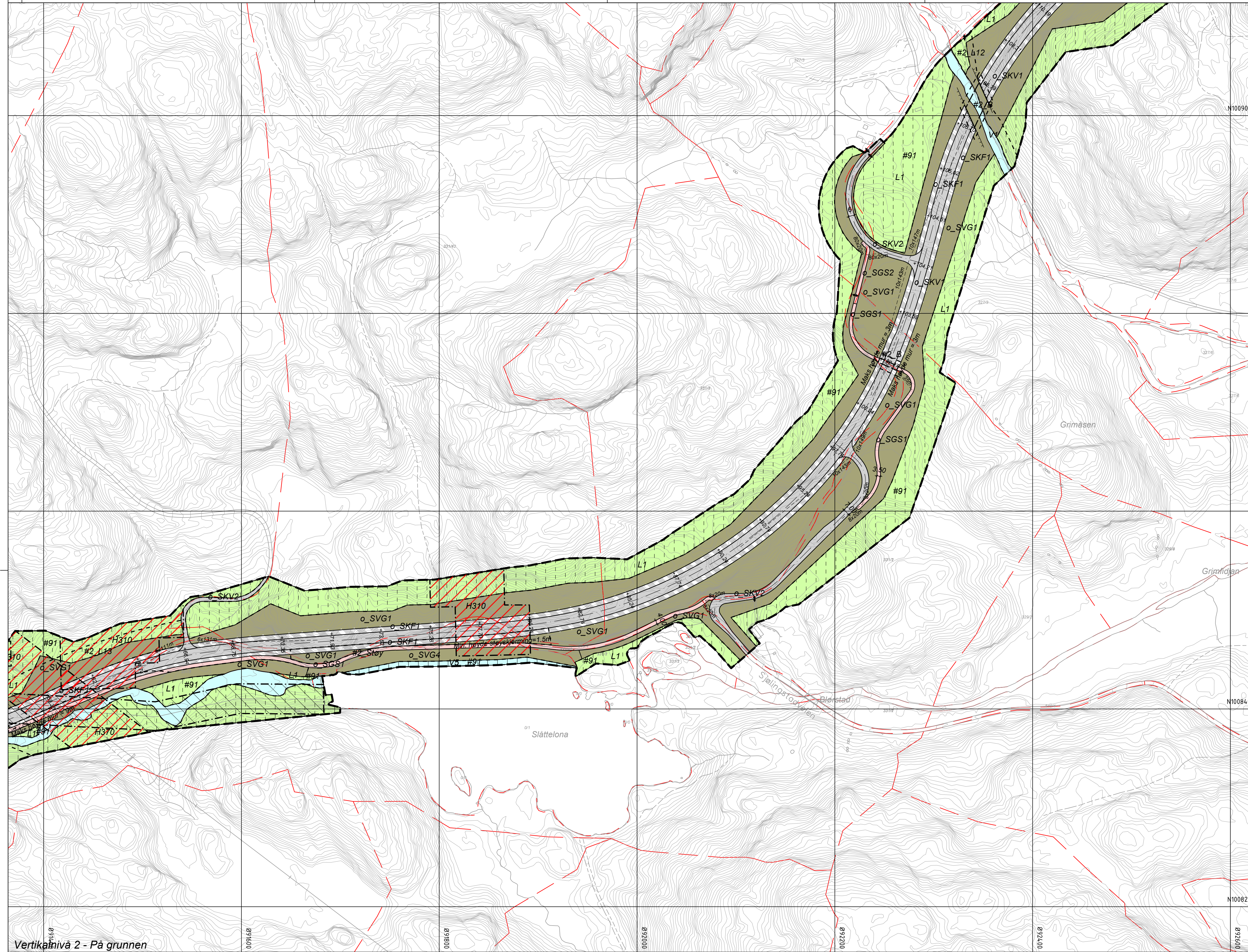
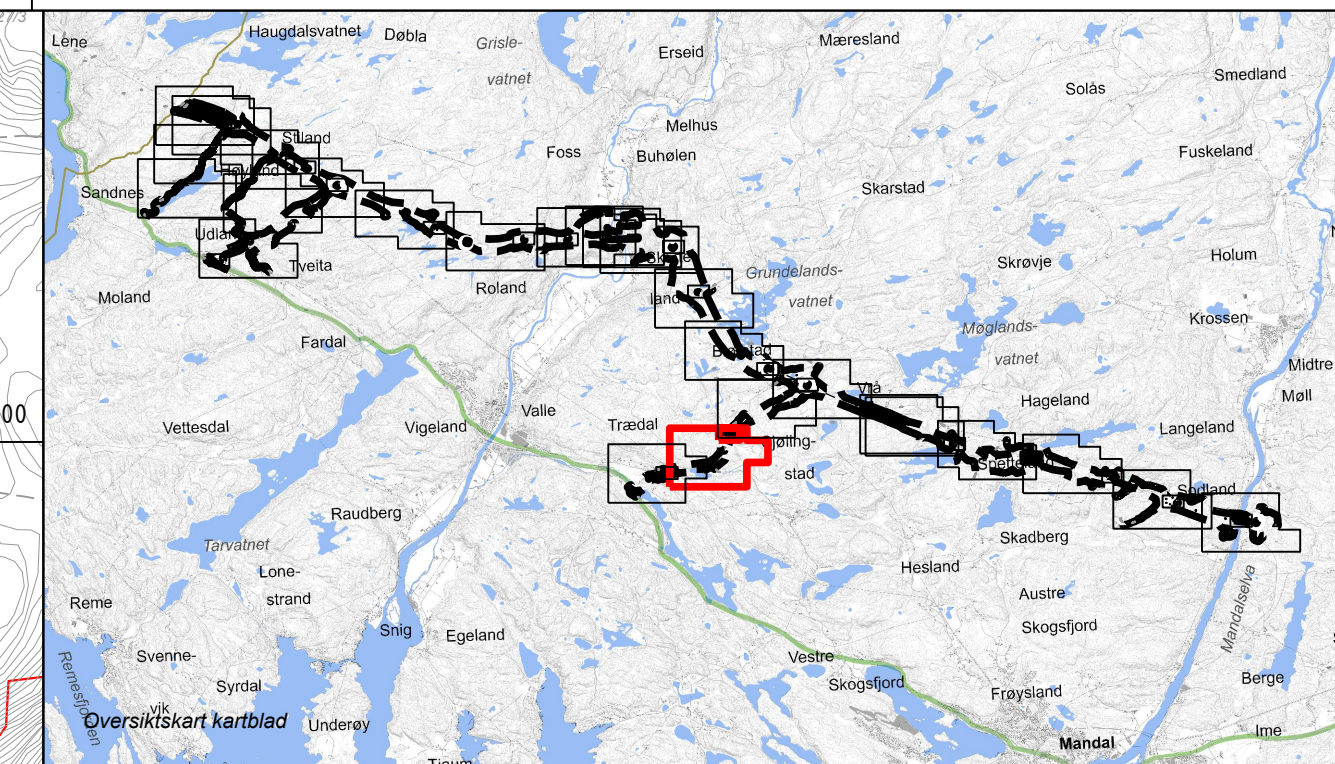
§12-6 - Hensynssoner
 H110 Nedslagsfelt drikkevann
 H190 Andre sikringssoner
 H370 Ras- og skredfare
 H370 Høyspenningsanlegg (inkl høyspentkabler)
 H550 Bevaring naturmiljø
 H570 Bevaring kulturmiljø
 H720 Båndlegging etter lov om naturvern/naturmangfoldloven
 H730 Båndlegging etter lov om kulturminner
 §12-7 - Bestemmelsesområder
 B2 Bruksone
 B3 Kultivert
 B4 Begrenset hogst

#2_BekK Omlegging bekk
 #2_F Faunapassasje
 #2_L Landbruksveg
 #2_P Tunnelportal
 #2_R Rørgate
 #2_S Tursti
 #2_Stø Støyskjerming
 #2_TD Tiltak drikkevann
 #2_U Krav om nærmere undersøkelser
 #91 Midlertidig bygge- og anleggsområde
 Linjesymbol
 --- Plangrense
 --- Formålgrense
 --- Bestemmelsegrense

Midlertidig bygge- og anleggsgrense
 Bebyggelse som forutsettes fjernet
 Regulert senterlinje
 Friskiltlinje
 Regulert støttemur
 Sikringsgjerd
 Bru
 Grense for sikringssoner
 Grense for faresone
 Grense for angitt hensynssone
 Grense for båndleggingsone
 Punkt-symboler
 Tunnelåpning
 Brukar

Avkjørsel - både inn og utkjørsel
 Stenging av avkjørsel
 Vegstenging/fysisk sperre
 Eierform:
 o = offentlig
 Ingen bokstav = annen eierform
 123/45 gnr/bnr eiendomsgrense
 Kilde for basiskart: Geonorge
 Dato for basiskart: 16.10.2020
 Ekvdistanse 1m
 Kartmålestokk 1:2000 m
 0 50 100m

Revisjon	Dato	Saksnr.	Sign.
Revisjon 03 - Endringer etter offentlig ettersyn	30.04.2022		NORDAH
Revisjon 02 - Endringer iht. vedtak i UDF 19.10.2021	01.11.2021		NORDAH
Revisjon 01	07.07.2021		NORDAH
Detailregulering			
E39 Mandal - Lyngdal øst			
Saksbehandling iht. plan- og bygningsloven		Dato	Saksnr. Sign.
Kommunestyret sitt vedtak		16.06.2022	47/22 LK
2. gangs behandling		07.06.2022	34/22 UDF
Offentlig ettersyn fra 06.11.2021 til 18.12.2021			
1.gangs behandling		19.10.2021	80/21 UDF
Kunngjøring av oppstart av planarbeid		05.12.2020	
Utarbeidet av:		Dato:	Tegningsnummer:
Lindesnes Kommune		07.07.2021	SWECO R008
NyeVeier			



Vertikalnivå 2 - På grunnen

Tegnforklaring

Reguleringsplan PBL 2008
 §12-5. Nr. 1 - Bebyggelse og anlegg
 BA Bebyggelse og anlegg
 BAA Angitt bebyggelse og anleggsformål kombinert med andre angitte hovedformål
 §12-5. Nr. 2 - Samferdselsanlegg og teknisk infrastruktur
 SV Veg
 SKV Kjøreveg
 SG Gang-/sykkelveg
 SVT Annen veggrunn - tekniske anlegg
 SVG Annen veggrunn - grøntareal
 SKH Kollektivholdeplass
 SPI Pendler-/innfartsparkering

SKF Kombinerte formål for samferdselsanlegg og/eller teknisk infrastrukturtraseer
 §12-5. Nr. 5 - Landbruks-, natur- og friluftformål samt reindrift
 L LNFR areal for nødvendige tiltak for landbruk og gårdstilknyttet næringsvirksomhet basert på gårdens ressursgrunnlag
 LSB LNFR-områder med spredt boligbebyggelse
 LKM Vern av kulturmiljø eller kulturminne
 LNA/SVG Naturformål/ annen veggrunn-grøntareal
 §12-5. Nr. 6 - Bruk og vern av sjø og vassdrag med tilhørende strandsone
 V Bruk og vern av sjø og vassdrag med tilhørende strandsone

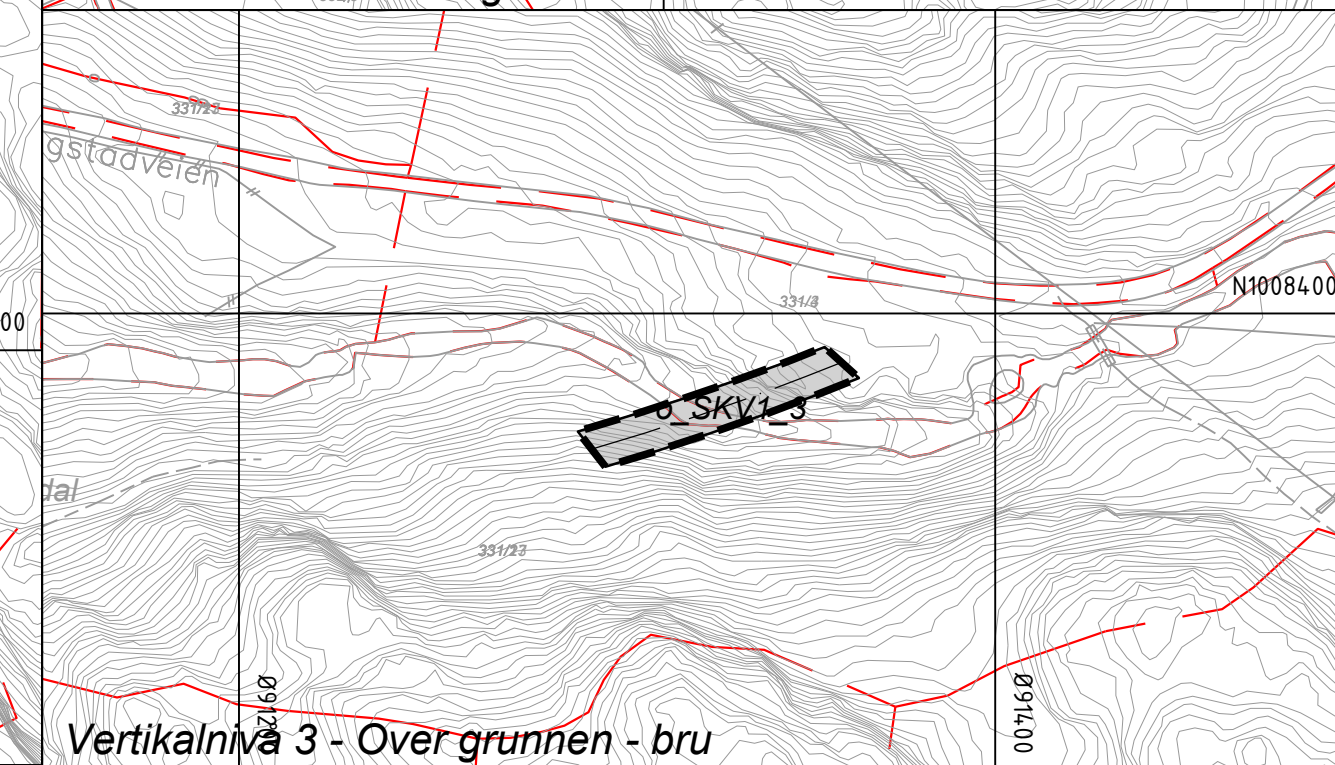
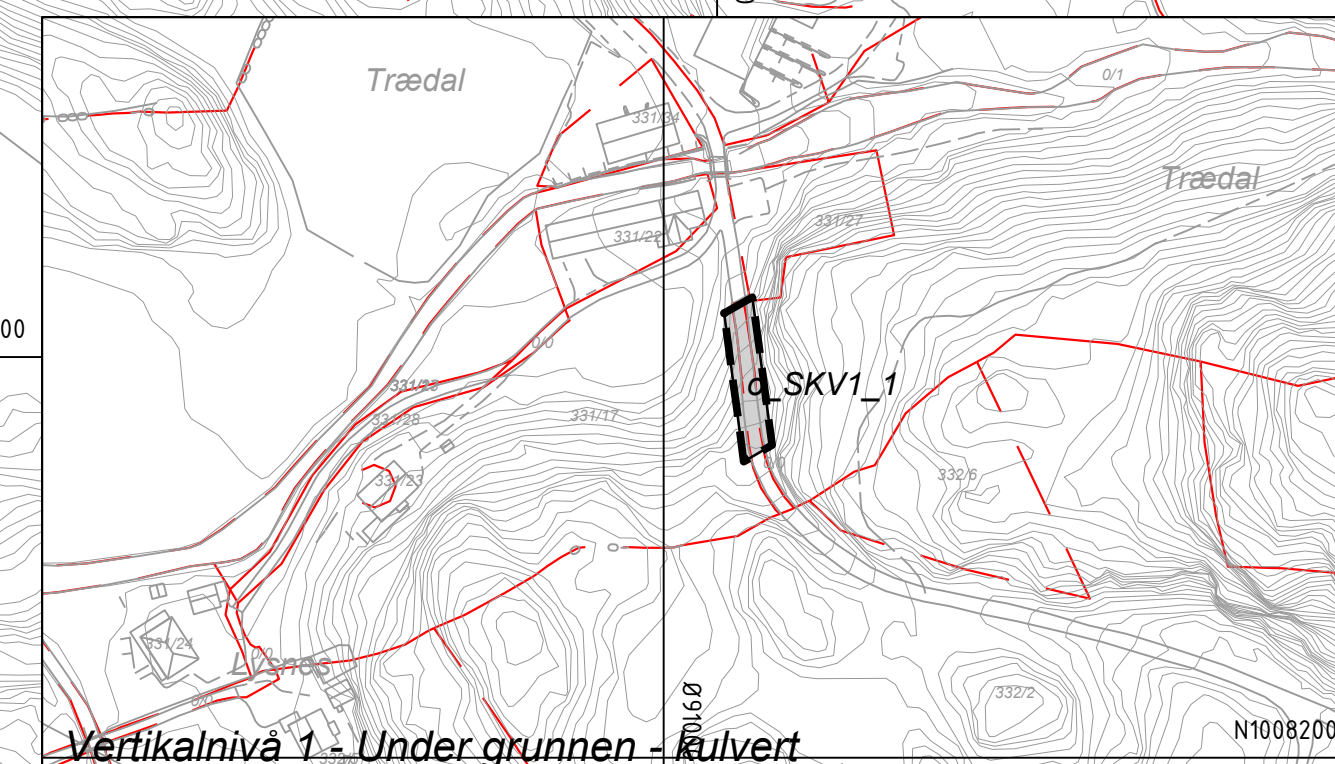
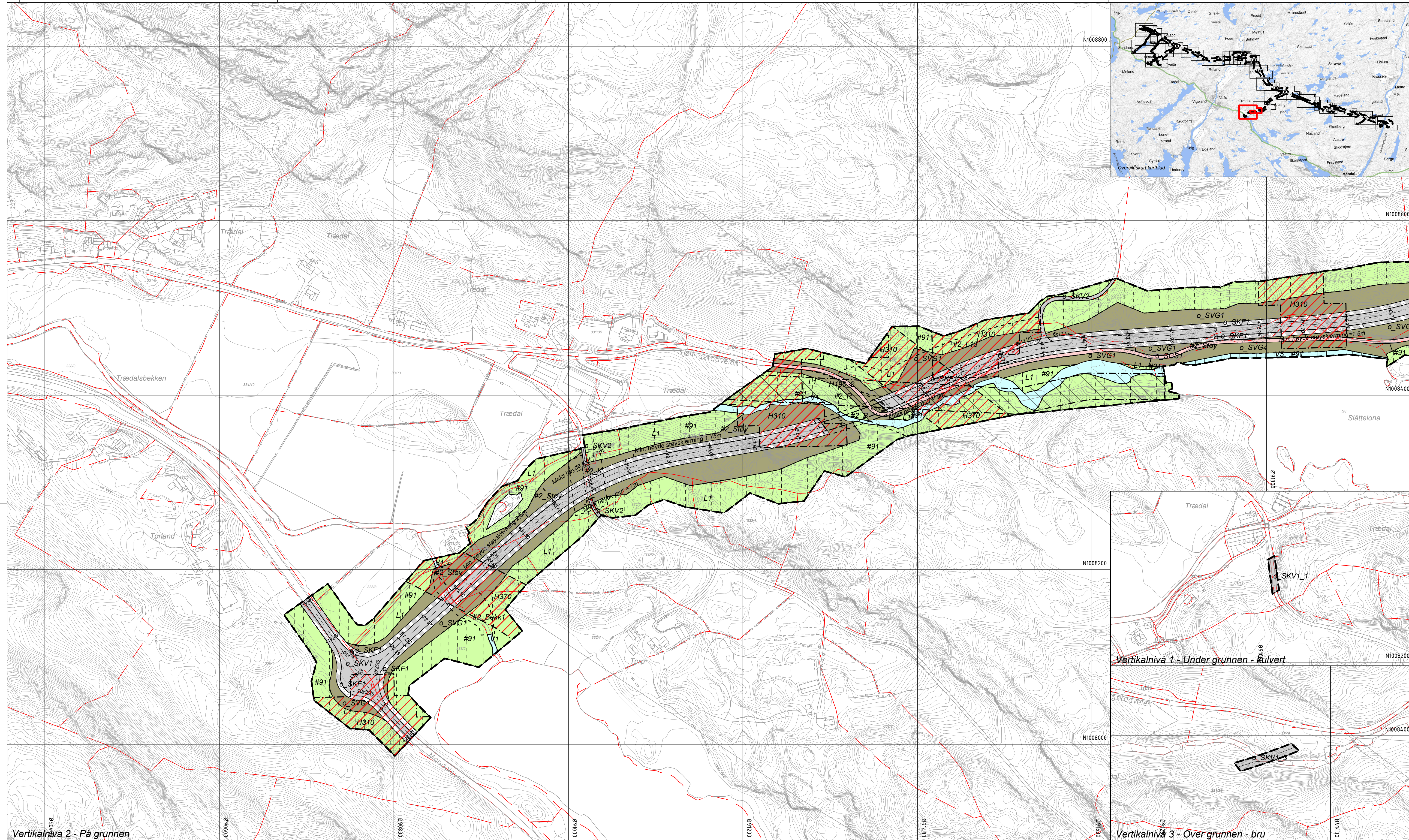
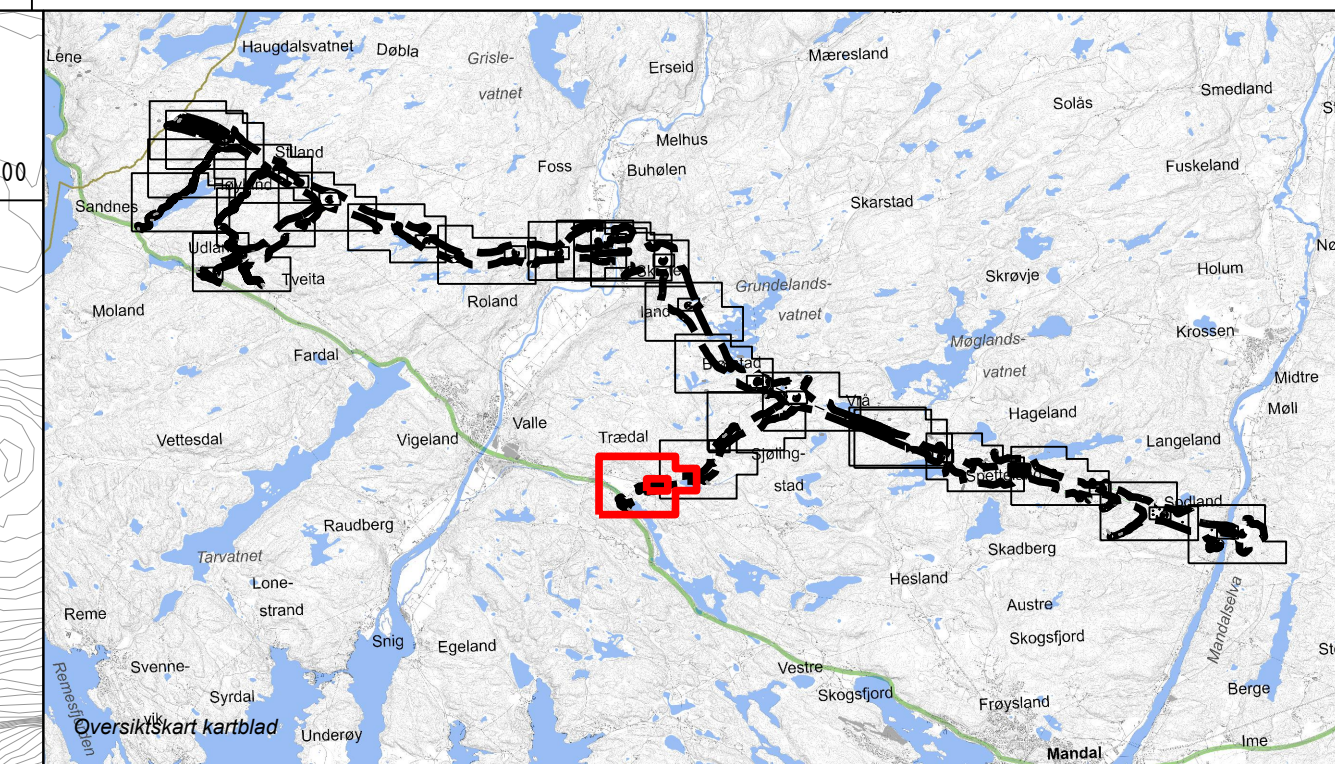
§12-6 - Hensynssoner
 H110 Nedslagsfelt drikkevann
 H190 Andre sikringssoner
 H370 Ras- og skredfare
 H370 Høyspenningsanlegg (inkl høyspentkabler)
 H560 Bevaring naturmiljø
 H570 Bevaring kulturmiljø
 H200 Båndlegging etter lov om naturvern/naturmangfoldloven
 H200 Båndlegging etter lov om kulturminner
 §12-7 - Bestemmelsesområder
 #2_Br Brunsoner
 #2_K Kulvert
 #2_BH Begrenset hogst

#2_Bek Omlegging bekk
 #2_F Faunapassasje
 #2_L Landbruksveg
 #2_P Tunnelportal
 #2_R Rørgate
 #2_S Tursti
 #2_St Støyskjerming
 #2_TD Tiltak drikkevann
 #2_U Krav om nærmere undersøkelser
 #91 Midlertidig bygge- og anleggsområde
 Linjesymbol
 --- Plangrense
 --- Formålgrense
 --- Bestemmelsegrense

Midlertidig bygge- og anleggsgrense
 Bebyggelse som forutsettes fjernet
 Regulert senterlinje
 Friskiltlinje
 Regulert støttemur
 Rørgate
 Sikringsgjerd
 Bru
 Tunnel
 Grense for sikringssoner
 Grense for faresoner
 Grense for angitt hensynssone
 Grense for båndleggingssoner
 Punkt-symboler
 Tunnelåpning
 Brukar

Avkjørsel - både inn og utkjørsel
 Stenging av avkjørsel
 Vegstenging/fysisk sperre
 Eierform:
 o = offentlig
 Ingen bokstav = annen eierform
 123/45 gnr/bnr
 Kilde for basiskart: Geonorge
 Dato for basiskart: 16.10.2020
 Ekvidistans 1m
 Kartmålestokk 1:2000 m
 0 50 100m

Revisjon	Dato	Saksnr.	Sign.
Revisjon 03 - Endringer etter offentlig ettersyn	30.04.2022		NORDAH
Revisjon 02 - Endringer iht. vedtak i UDF 19.10.2021	01.11.2021		NORDAH
Revisjon 01	07.07.2021		NORDAH
Detailregulering			
E39 Mandal - Lyngdal øst			
Saksbehandling iht. plan- og bygningsloven		Dato	Saksnr. Sign.
Kommunestyret sitt vedtak		16.06.2022	47/22 LK
2. gangs behandling		07.06.2022	34/22 UDF
Offentlig ettersyn fra 06.11.2021 til 18.12.2021			
1. gangs behandling		19.10.2021	80/21 UDF
Kunngjøring av oppstart av planarbeid		05.12.2020	
Dato: 07.07.2021		Utarbeidet av: Tegningsnummer: R0009	



Vertikalnivå 2 - På grunnen

Reguleringsplan PBL 2008
 §12-5. Nr. 1 - Bebyggelse og anlegg
 BA Bebyggelse og anlegg
 BAA Angitt bebyggelse og anleggsformål kombinert med andre angitte hovedformål
 §12-5. Nr. 2 - Samferdselsanlegg og teknisk infrastruktur
 SV Veg
 SKV Kjøreveg
 SGS Gang-/sykkelveg
 SVT Annen veggrunn - tekniske anlegg
 SVG Annen veggrunn - grøntareal
 SKH Kollektivholdeplass
 SPI Pendler-/finnfartsparkering

SKF Kombinerte formål for samferdselsanlegg og/eller teknisk infrastrukturtraseer
 §12-5. Nr. 5 - Landbruks-, natur- og friluftformål samt reindrift
 L LNFR areal for nødvendige tiltak for landbruk og reindrift og gårdstilknyttet næringsvirksomhet basert på gårdens ressursgrunnlag
 LSB LNFR-områder med spredt boligbebyggelse
 LKM Vern av kulturmiljø eller kulturminne
 LNA/SVG Naturformål/ annen veggrunn-grøntareal
 §12-5. Nr. 6 - Bruk og vern av sjø og vassdrag med tilhørende strandsone
 V Bruk og vern av sjø og vassdrag med tilhørende strandsone

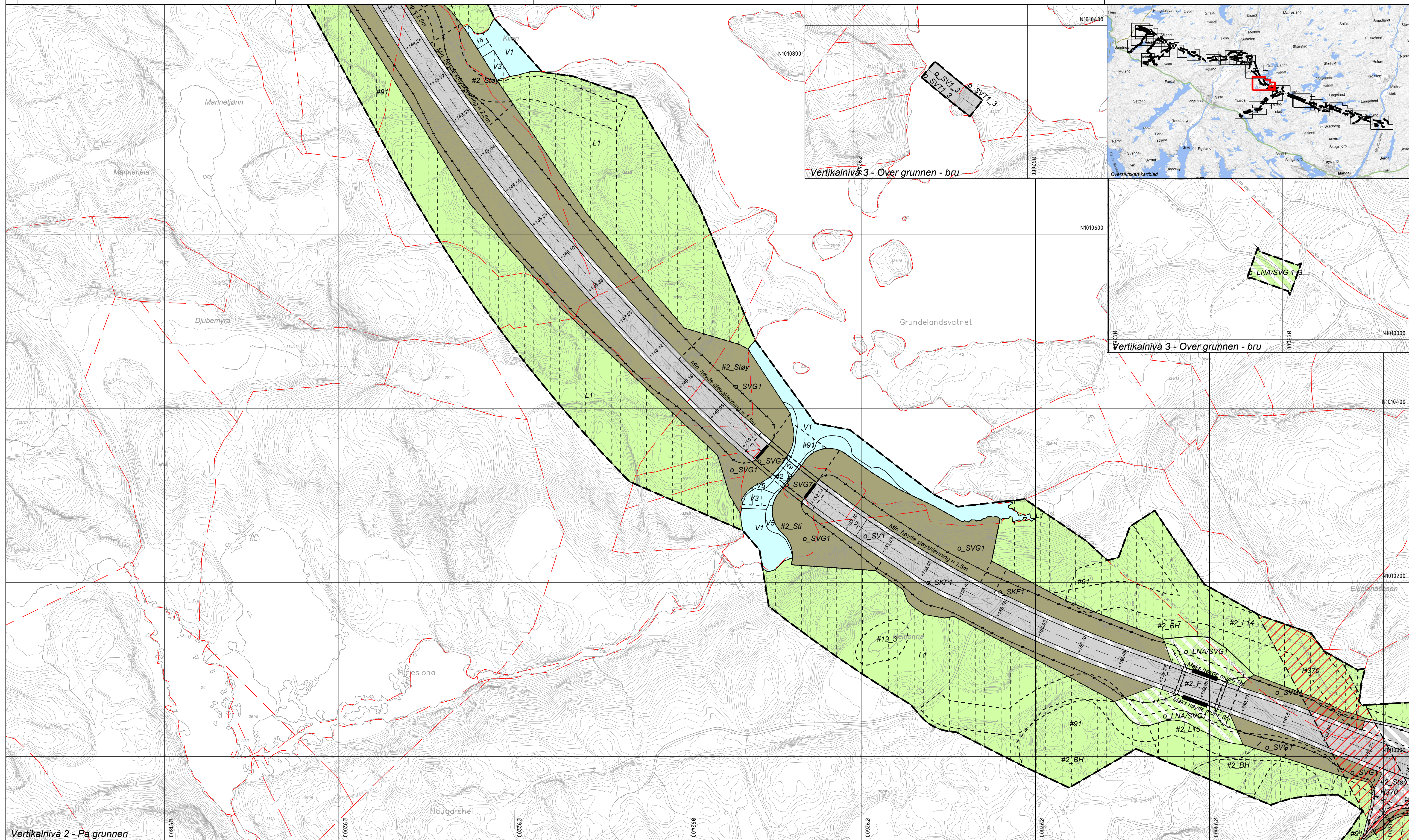
§12-6 - Hensynssoner
 H110 Nedslagsfelt drikkevann
 H190 Andre sikringssoner
 H370 Ras- og skredfare
 H370 Høyspenningsanlegg (inkl høyspentkabler)
 H560 Bevaring naturmiljø
 H570 Bevaring kulturmiljø
 H720 Båndlegging etter lov om naturvern/naturmangfoldloven
 H730 Båndlegging etter lov om kulturminner
 §12-7 - Bestemmelsesområder
 #2_Br Brunsoner
 #2_K Kulvert
 #2_BH Begrenset hogst

#2_BekK Omlegging bekk
 #2_F Faunapassasje
 #2_L Landbruksveg
 #2_P Tunnelportal
 #2_R Rørgate
 #2_S Tursti
 #2_Sto Støyskjerming
 #2_TD Tiltak drikkevann
 #2_U Krav om nærmere undersøkelser
 #2_M Midlertidig bygge- og anleggsområde
 Linjesymbol
 --- Plangrense
 --- Formålgrense
 --- Bestemmelsegrense

Midlertidig bygge- og anleggsgrense
 Bebyggelse som forutsettes fjernet
 Regulert senterlinje
 Friskiltlinje
 Regulert støttemur
 Rørgate
 Sikringsgjerd
 Bru
 Tunnel
 Grense for sikringssoner
 Grense for faresoner
 Grense for angitt hensynssone
 Grense for båndleggingssoner
 Punkt-symboler
 Tunnelåpning
 Brukar

Avkjørsel - både inn og utkjørsel
 Stenging av avkjørsel
 Vegstenging/fysisk sperre
 Eierform:
 o = offentlig
 Ingen bokstav = annen eierform
 123/45 gnr/bnr eiendomsgrense
 Kilde for basiskart: Geonorge
 Dato for basiskart: 16.10.2020
 Ekvidistanse 1m
 Kartmålestokk 1:2000 m
 0 50 100m

Revisjon	Dato	Saksnr.	Sign.
Revisjon 03 - Endringer etter offentlig ettersyn	30.04.2022		NORDAH
Revisjon 02 - Endringer iht. vedtak i UDF 19.10.2021	01.11.2021		NORDAH
Revisjon 01	07.07.2021		NORDAH
Detailregulering			
E39 Mandal - Lyngdal øst		PlanID:	202013
		Kartgrunnlag:	FKB-B
		Kartreferanse:	NTM7
		Høydegrunnlag:	NN2000
Saksbehandling iht. plan- og bygningsloven			
		Dato	Saksnr.
Kommunestyret sitt vedtak		16.06.2022	47/22
2. gangs behandling		07.06.2022	34/22
Offentlig ettersyn fra 06.11.2021 til 18.12.2021			UDF
1.gangs behandling		19.10.2021	80/21
Kunngjøring av oppstart av planarbeid		05.12.2020	UDF
Lindesnes Kommune		Dato:	07.07.2021
NyeVeier		Utarbeidet av:	Tegningsnummer: R0010
SWECO			



Vertikalnivå 2 - På grunnen

Tegnforklaring

- Reguleringsplan PBL 2008**
- §12-5. Nr. 1 - Bebyggelse og anlegg
- BA Bebyggelse og anlegg
 - BAA Angitt bebyggelse og anleggsformål kombinert med andre angitte hovedformål
- §12-5. Nr. 2 - Samferdselsanlegg og teknisk infrastruktur
- SV Veg
 - SKV Kjøreveg
 - SGS Gang-/sykkelveg
 - SVT Annen veggrunn - tekniske anlegg
 - SVG Annen veggrunn - grøntareal
 - SKH Kollektivholdeplass
 - SPI Pendler-/innfartsparkering

- §12-5. Nr. 5 - Landbruks-, natur- og friluftformål samt reindrift
- L LNFR areal for nødvendige tiltak for landbruk og reindrift og gårdstilknyttet næringsvirksomhet basert på gårdens ressursgrunnlag
 - LSB LNFR-områder med spredt boligbebyggelse
 - LKM Vern av kulturmiljø eller kulturminne
 - LNA/SVG Naturformål/ annen veggrunn-grøntareal
 - V Bruk og vern av sjø og vassdrag med tilhørende strandsone

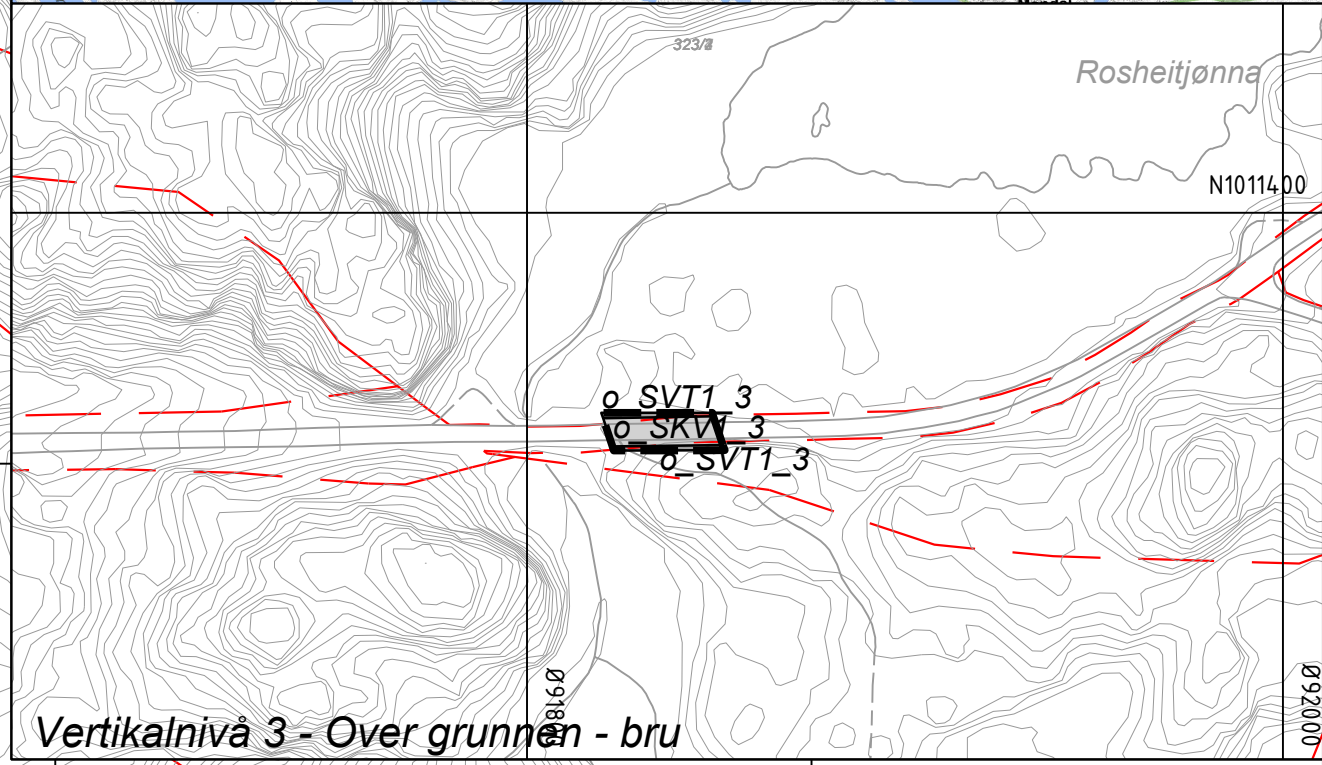
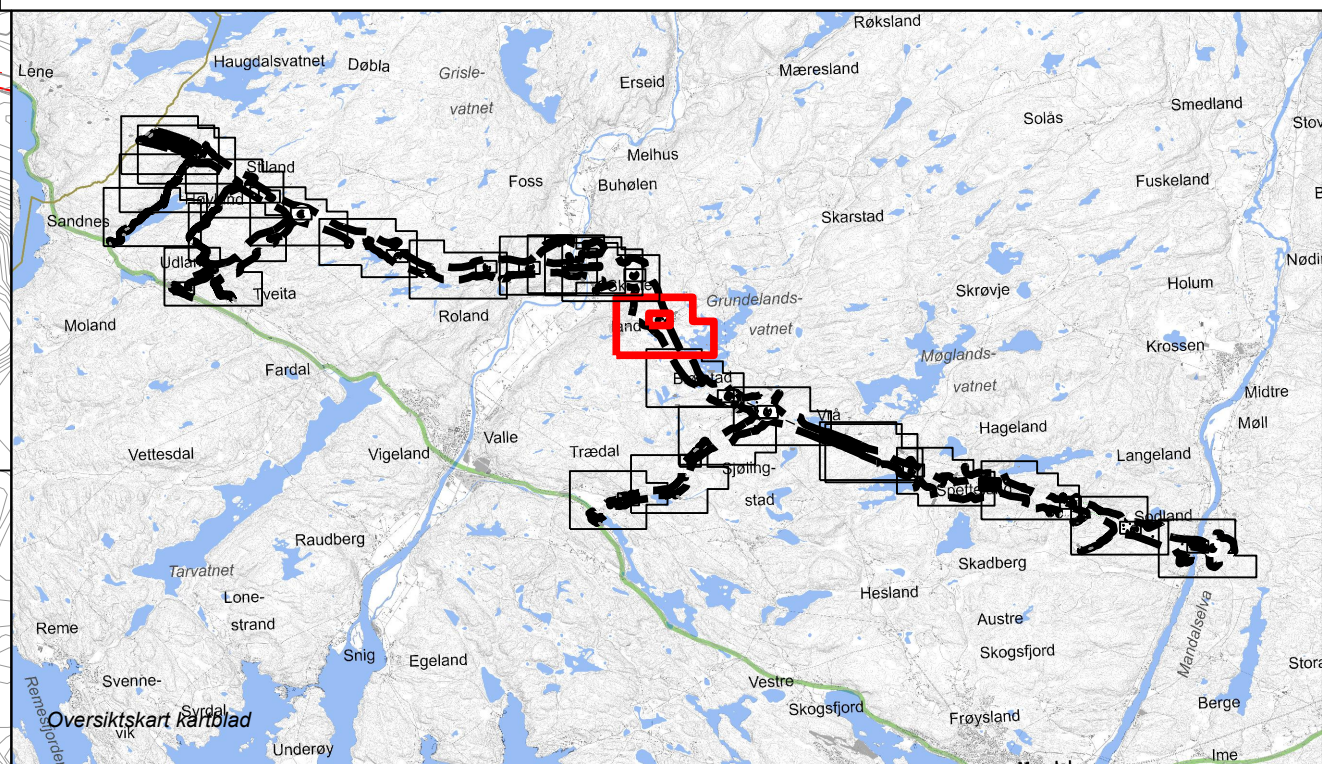
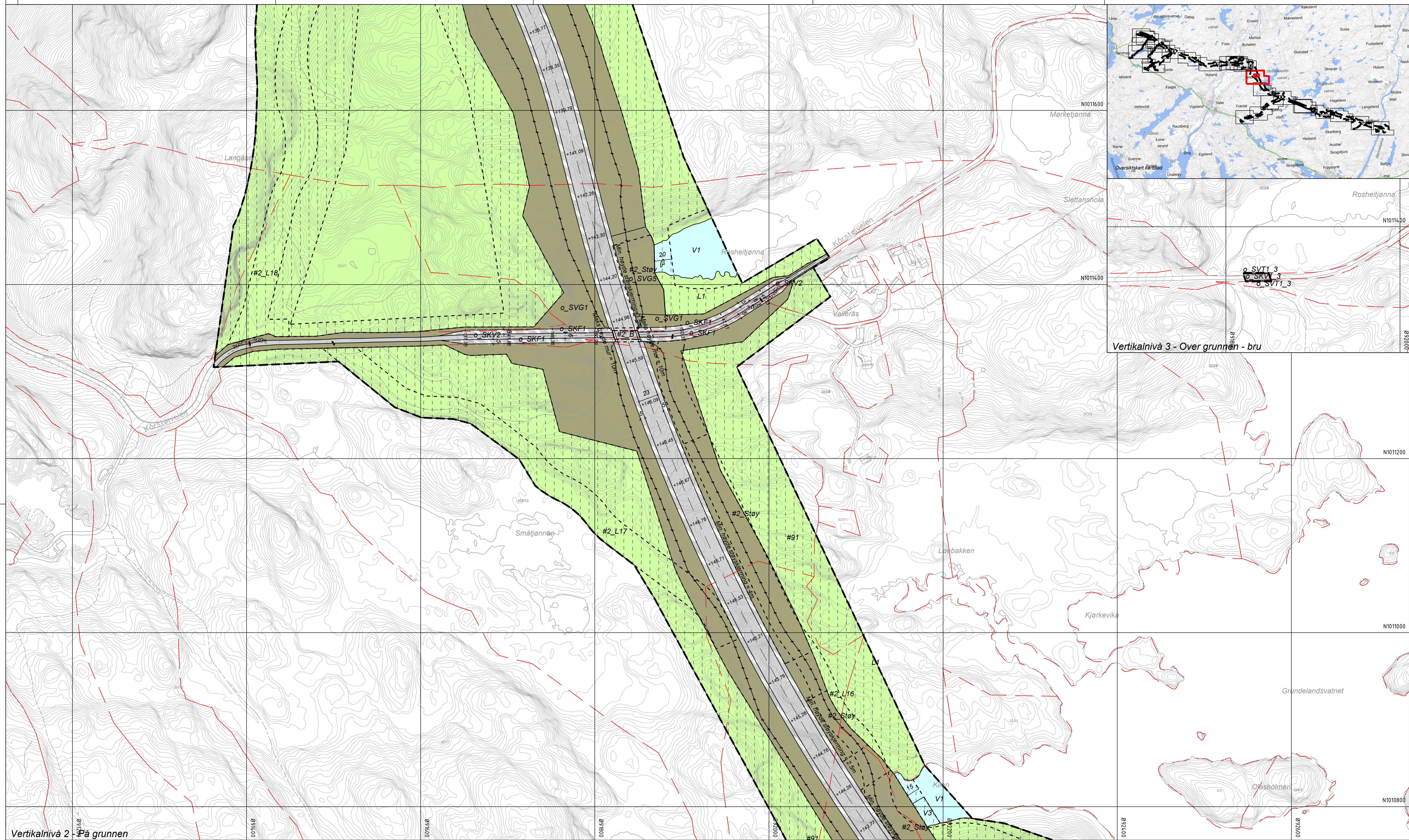
- §12-6 - Hensynssoner
- H10 Nedslagsfelt drikkevann
 - H190 Andre sikringssoner
 - H370 Ras- og skredfare
 - H500 Høyspenningsanlegg (inkl høyspentkabler)
 - H570 Bevaring naturmiljø
 - H720 Bevaring kulturmiljø
 - H720 Båndlegging etter lov om naturvern/naturmangfoldloven
 - H720 Båndlegging etter lov om kulturminner
- §12-7 - Bestemmelsesområder
- #2_Bak Brusone
 - #2_F Kulvert
 - #2_T Begrenset hogst

- Linjesymbol
- Plangrense
 - Formålgrense
 - Bestemmelsegrense
- Linjesymbol
- #2_Bak Omlegging bekk
 - #2_F Faunapassasje
 - #2_T Landbruksveg
 - #2_Stø Tunnelportal
 - #2_Sti Rørgate
 - #2_BH Tursti
 - #2_L1 Støyskjerming
 - #2_L14 Tiltak drikkevann
 - #2_L15 Krav om nærmere undersøkelser
 - #2_L15 Midlertidig bygge- og anleggsområde

- Punktsymboler
- Tunnelåpning
 - Brukar
- Midlertidig bygge- og anleggsgrense
- Bebyggelse som forutsettes fjernet
 - Regulert senterlinje
 - Friskiltning
 - Regulert støttemur
 - Sikringsgjerd
 - Bru
 - Tunnel
 - Grense for sikringssoner
 - Grense for faresone
 - Grense for angitt hensynssone
 - Grense for båndleggingssoner

- Avkjørsel - både inn og utkjørsel
- Stenging av avkjørsel
 - Vegstenging/fysisk sperre
- Eierform:
- o = offentlig
 - Ingen bokstav = annen eierform
- 123/45 gnr/bnr eiendomsgrense
- Kilde for basiskart: Geonorge
- Dato for basiskart: 16.10.2020
- Ekvidistanse 1m
- Kartmålestokk 1:2000 m

Revisjon	Dato	Saksnr.	Sign.
Revisjon 03 - Endringer etter offentlig ettersyn	30.04.2022		NORDAH
Revisjon 02 - Endringer iht. vedtak i UDF 19.10.2021	01.11.2021		NORDAH
Revisjon 01	07.07.2021		NORDAH
Detailregulering			PlanID: 202013
E39 Mandal - Lyngdal øst			Kartgrunnlag: FKB-B
			Kartreferanse: NTM7
			Høydegrunnlag: NN2000
Saksbehandling iht. plan- og bygningsloven	Dato	Saksnr.	Sign.
Kommunestyret sitt vedtak	16.06.2022	47/22	LK
2. gangs behandling	07.06.2022	34/22	UDF
Offentlig ettersyn fra 06.11.2021 til 18.12.2021			
1.gangs behandling	19.10.2021	80/21	UDF
Kunngjøring av oppstart av planarbeid	05.12.2020		
Dato: 07.07.2021		Utarbeidet av:	Tegningsnummer: R0011



Vertikalnivå 2 - På grunnen

Tegnforklaring

Reguleringsplan PBL 2008
 §12-5. Nr. 1 - Bebyggelse og anlegg
 BA Bebyggelse og anlegg
 BAA Angitt bebyggelse og anleggsformål kombinert med andre angitte hovedformål
 §12-5. Nr. 2 - Samferdselsanlegg og teknisk infrastruktur
 SV Veg
 SKV Kjøreveg
 SGS Gang-/sykkelveg
 SVT Annen veggrunn - tekniske anlegg
 SVG Annen veggrunn - grøntareal
 SKH Kollektivholdeplass
 SPI Pendlar-finnfartsparkering

SKF Kombinerte formål for samferdselsanlegg og/eller teknisk infrastrukturtraseer
 §12-5. Nr. 5 - Landbruks-, natur- og friluftformål samt reindrift
 L LNFR areal for nødvendige tiltak for landbruk og reindrift og gårdstilknyttet næringsvirksomhet basert på gårdens ressursgrunnlag
 LSB LNFR-områder med spredt boligbebyggelse
 LKM Vern av kulturmiljø eller kulturminne
 LNA/SVG Naturformål/ annen veggrunn-grøntareal
 §12-5. Nr. 6 - Bruk og vern av sjø og vassdrag med tilhørende strandsone
 V Bruk og vern av sjø og vassdrag med tilhørende strandsone

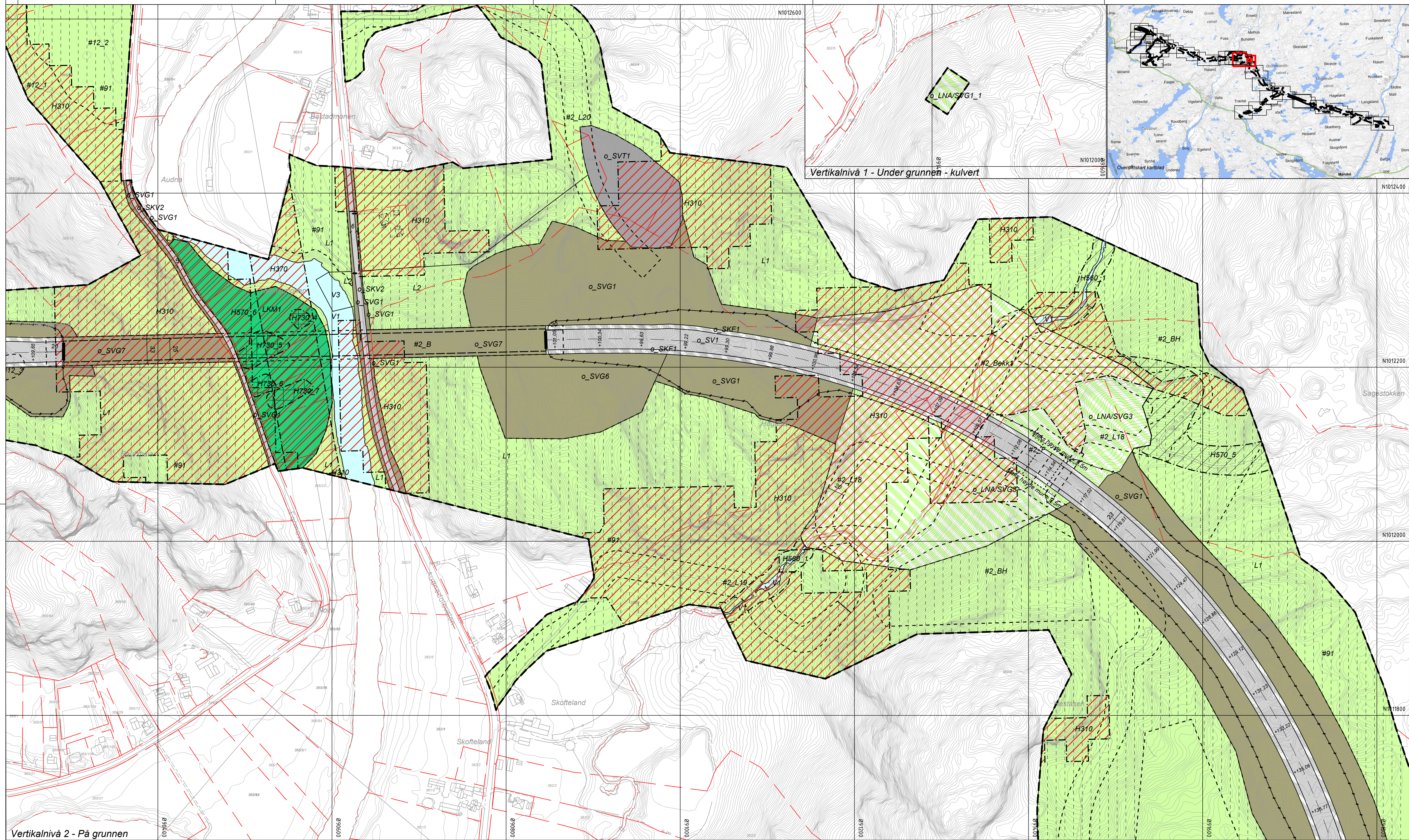
§12-6 - Hensynssoner
 H110 Nedslagsfelt drikkevann
 H190 Andre sikringssoner
 H370 Ras- og skredfare
 H370 Høyspenningsanlegg (inkl høyspentkabler)
 H560 Bevaring naturmiljø
 H570 Bevaring kulturmiljø
 H720 Båndlegging etter lov om naturvern/naturmangfoldloven
 H730 Båndlegging etter lov om kulturminner
 §12-7 - Bestemmelsesområder
 #2_BK Brusone
 #2_K Kulvert
 #2_BH Begrenset hogst

#2_BekK Omlegging bekk
 #2_F Faunapassasje
 #2_L Landbruksveg
 #2_P Tunnelportal
 #2_R Rørgate
 #2_S Tursti
 #2_Stø Støyskjerming
 #2_TD Tiltak drikkevann
 #2_U Krav om nærmere undersøkelser
 #91 Midlertidig bygge- og anleggsområde
 Linjesymbol
 --- Plangrense
 - - - Formålgrense
 - - - Bestemmelsegrense

Midlertidig bygge- og anleggsgrense
 Bebyggelse som forutsettes fjernet
 Regulert senterlinje
 Friskiltlinje
 Regulert støttemur
 Sikringsgjerd
 Bru
 Tunnel
 Grense for sikringssoner
 Grense for faresone
 Grense for angitt hensynssone
 Grense for båndleggingsone
 Punkt-symboler
 Tunnelåpning
 Brukar

Avkjørsel - både inn og utkjørsel
 Stenging av avkjørsel
 Vegstenging/fysisk sperre
 Eierform:
 o = offentlig
 Ingen bokstav = annen eierform
 123/45 gnr/bnr eiendomsgrense
 Kilde for basiskart: Georange
 Dato for basiskart: 16.10.2020
 Ekvidistanse 1m
 Kartmålestokk 1:2000 m
 0 50 100m

Revisjon	Dato	Saksnr.	Sign.
Revisjon 03 - Endringer etter offentlig ettersyn	30.04.2022		NORDAH
Revisjon 02 - Endringer iht. vedtak i UDF 19.10.2021	01.11.2021		NORDAH
Revisjon 01	07.07.2021		NORDAH
Detailregulering			
E39 Mandal - Lyngdal øst			
Saksbehandling iht. plan- og bygningsloven		Dato	Saksnr. Sign.
Kommunestyret sitt vedtak	16.06.2022	47/22	LK
2. gangs behandling	07.06.2022	34/22	UDF
Offentlig ettersyn fra 06.11.2021 til 18.12.2021			
1. gangs behandling	19.10.2021	80/21	UDF
Kunngjøring av oppstart av planarbeid	05.12.2020		
Saksbehandling av oppstart av planarbeid		Dato	Utarbeidet av: Tegningsnummer:
Lindesnes Kommune		07.07.2021	SWECO R0012
NyeVeier			



Vertikalnivå 1 - Under grunnen - kulvert

Vertikalnivå 2 - På grunnen

Tegnforklaring

Reguleringsplan PBL 2008

§12-5. Nr. 1 - Bebyggelse og anlegg

- BA** Bebyggelse og anlegg
- BAA** Angitt bebyggelse og anleggsformål kombinert med andre angitte hovedformål

§12-5. Nr. 2 - Samferdselsanlegg og teknisk infrastruktur

- SV** Veg
- SKV** Kjøreveg
- SGS** Gang-/sykkelveg
- SVT** Annen veggrunn - tekniske anlegg
- SVG** Annen veggrunn - grøntareal
- SKH** Kollektivholdeplass
- SPI** Pendler-/innfartsparkering

§12-5. Nr. 5 - Landbruks-, natur- og friluftformål samt reindrift

- SKF** Kombinerte formål for samferdselsanlegg og/eller teknisk infrastrukturtraseer
- L** LNFR areal for nødvendige tiltak for landbruk og reindrift og gårdstilknyttet næringsvirksomhet basert på gårdens ressursgrunnlag
- LSB** LNFR-områder med spredt boligbebyggelse
- LKM** Vern av kulturmiljø eller kulturminne
- LNA/SVG** Naturformål/ annen veggrunn-grøntareal

§12-5. Nr. 6 - Bruk og vern av sjø og vassdrag med tilhørende strandsone

- V** Bruk og vern av sjø og vassdrag med tilhørende strandsone

§12-6 - Hensynssoner

- H110** Nedslagsfelt drikkevann
- H190** Andre sikringssoner
- H370** Ras- og skredfare
- H370** Høyspenningsanlegg (inkl høyspentkabler)
- H560** Bevaring naturmiljø
- H570** Bevaring kulturmiljø
- H730** Båndlegging etter lov om naturvern/naturmangfoldloven
- H730** Båndlegging etter lov om kulturminner

§12-7 - Bestemmelsesområder

- #2_B** Brusone
- #2_K** Kulvert
- #2_BH** Begrenset hogst

§12-6 - Hensynssoner

- #2_Bekk1** Omlegging bekk
- #2_B** Faunapassasje
- #2_L** Landbruksveg
- #2_P** Tunnelportal
- #2_R** Rørgate
- #2_S** Tursti
- #2_Sj** Støyskjerming
- #2_D** Tiltak drikkevann
- #2_K** Krav om nærmere undersøkelser
- #2_BH** Midlertidig bygge- og anleggsområde

Linjesymbol

- Plangrense
- - -** Formålgrense
- Bestemmelsegrense

Linjesymbol

- Midlertidig bygge- og anleggsgrense
- Bebyggelse som forutsettes fjernet
- Regulert senterlinje
- Friskiltlinje
- Regulert støttemur
- Sikringsgjerd
- Bru
- Tunnel
- Grense for sikringssoner
- Grense for faresone
- Grense for angitt hensynszone
- Grense for båndleggingszone

Punktsymboler

- Tunnelåpning
- Brukar

Avkjørsel

- ↔** Avkjørsel - både inn og utkjørsel
- ⊥** Stenging av avkjørsel
- ⊥** Vegstenging/fysisk sperre

Eierform

- o** = offentlig
- o** = ingen bokstav = annen eierform

123/45 gnr/bnr

eiendomsgrense

Kilde for basiskart: Geonorge

Dato for basiskart: 16.10.2020

Ekvidistanse 1m

Kartmålestokk 1:2000 m

0 50 100m

Revisjon	Dato	Saksnr.	Sign.
Revisjon 03 - Endringer etter offentlig ettersyn	30.04.2022		NORDAH
Revisjon 02 - Endringer iht. vedtak i UDF 19.10.2021	01.11.2021		NORDAH
Revisjon 01	07.07.2021		NORDAH

PlanID: 202013

Kartgrunnlag: FKB-B

Kartreferanse: NTM7

Høydegrunnlag: NN2000

E39 Mandal - Lyngdal øst

Saksbehandling iht. plan- og bygningsloven

Kommunestyret sitt vedtak

2. gangs behandling

Offentlig ettersyn fra 06.11.2021 til 18.12.2021

1. gangs behandling

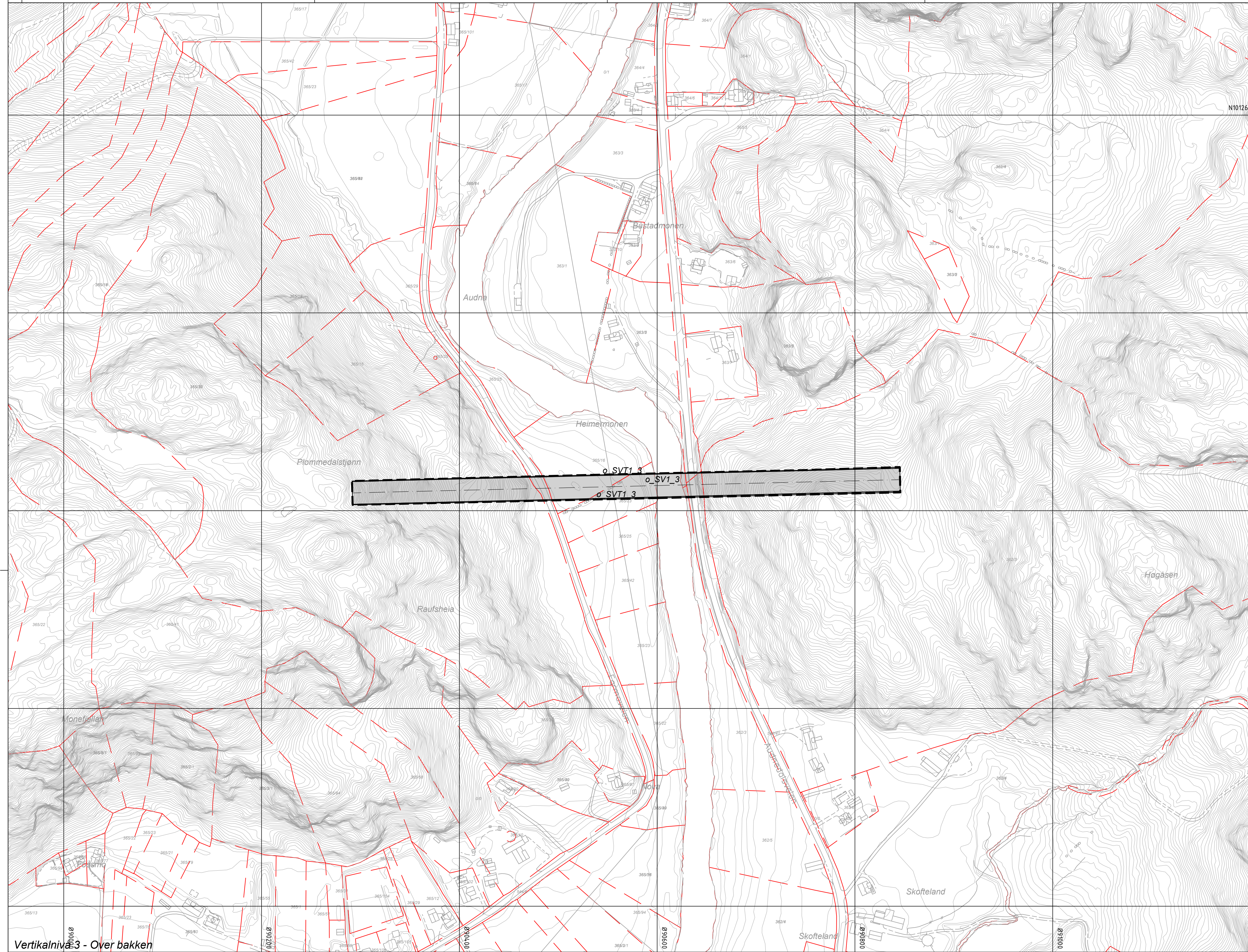
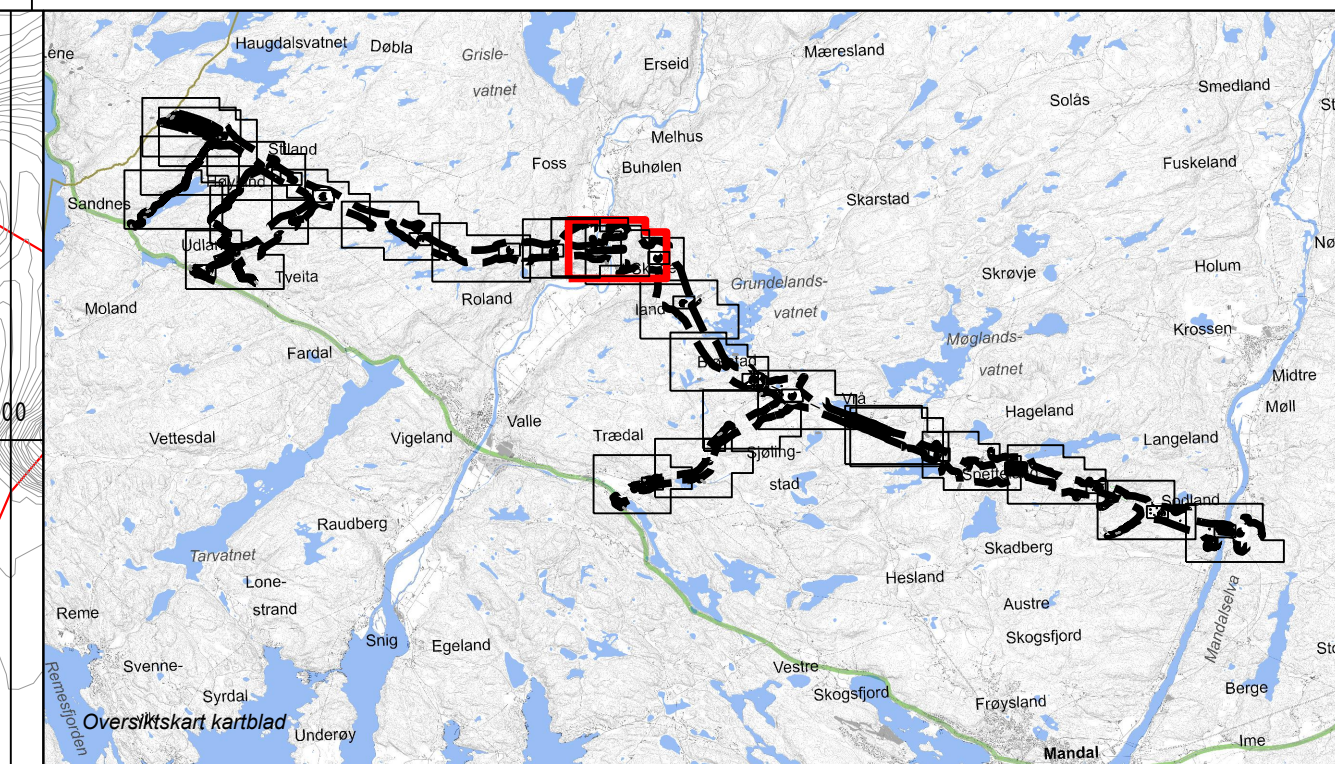
Kunngjøring av oppstart av planarbeid

Utarbeidet av: **SWECO**

Tegningsnummer: **R0013**

Dato: 07.07.2021

Utarbeidet av: **SWECO**



Vertikalnivå 3 - Over bakken
Tegnforklaring

- Reguleringsplan PBL 2008**
- §12-5. Nr. 1 - Bebyggelse og anlegg
- BA Bebyggelse og anlegg
 - BAA Angitt bebyggelse og anleggsformål kombinert med andre angitte hovedformål
- §12-5. Nr. 2 - Samferdselsanlegg og teknisk infrastruktur
- SV Veg
 - SKV Kjøreveg
 - SGS Gang-/sykkelveg
 - SVT Annen veggrunn - tekniske anlegg
 - SVG Annen veggrunn - grøntareal
 - SKH Kollektivholdeplass
 - SPI Pendler-/innfartsparkering

- SKF Kombinerte formål for samferdselsanlegg og/eller teknisk infrastrukturtraseer
- §12-5. Nr. 5 - Landbruks-, natur- og friluftformål samt reindrift
- L LNFR areal for nødvendige tiltak for landbruk og reindrift og gårdstilknyttet næringsvirksomhet basert på gårdens ressursgrunnlag
 - LSB LNFR-områder med spredt boligbebyggelse
 - LKM Vern av kulturmiljø eller kulturminne
 - LNA/SVG Naturformål/ annen veggrunn-grøntareal
 - V Bruk og vern av sjø og vassdrag med tilhørende strandsone

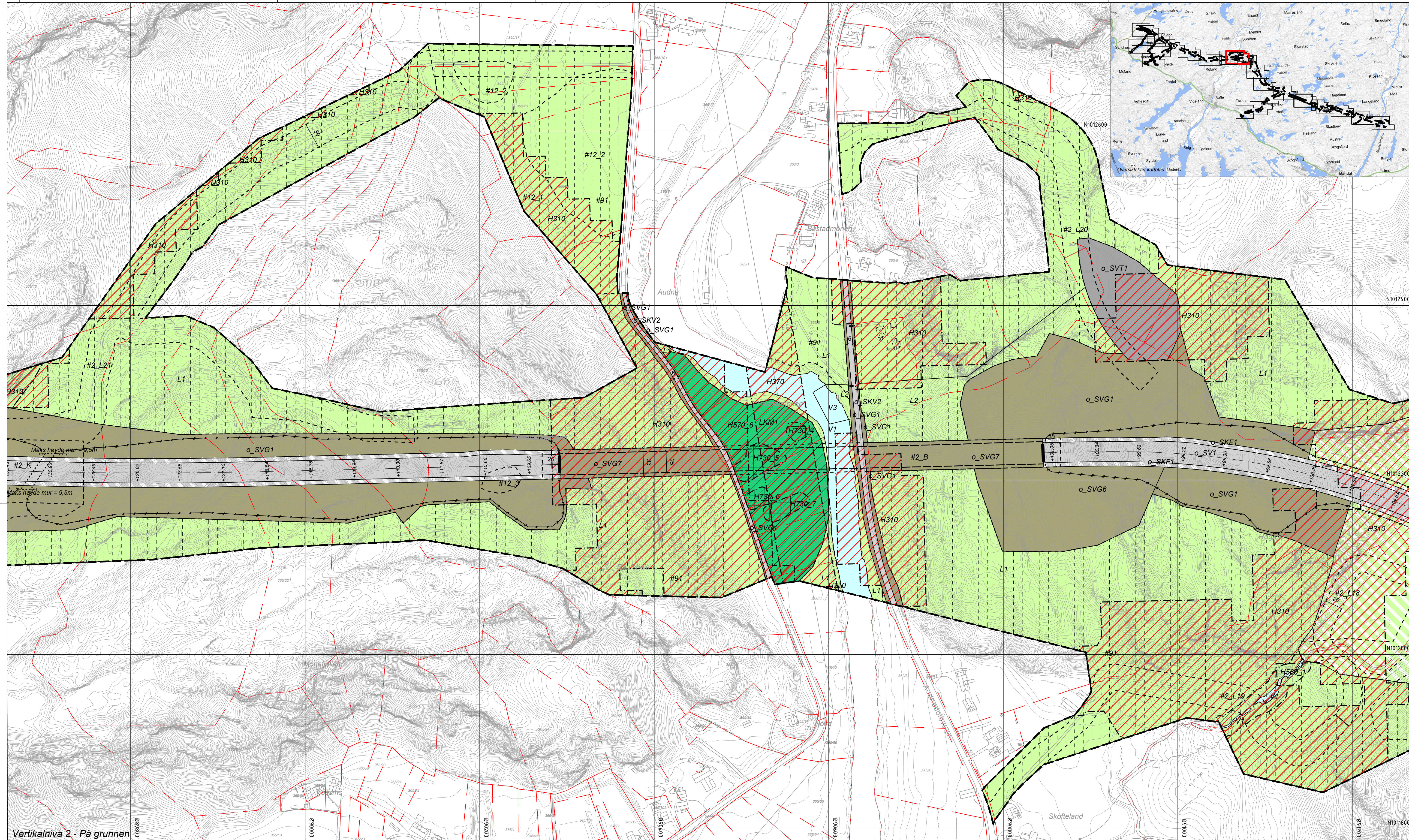
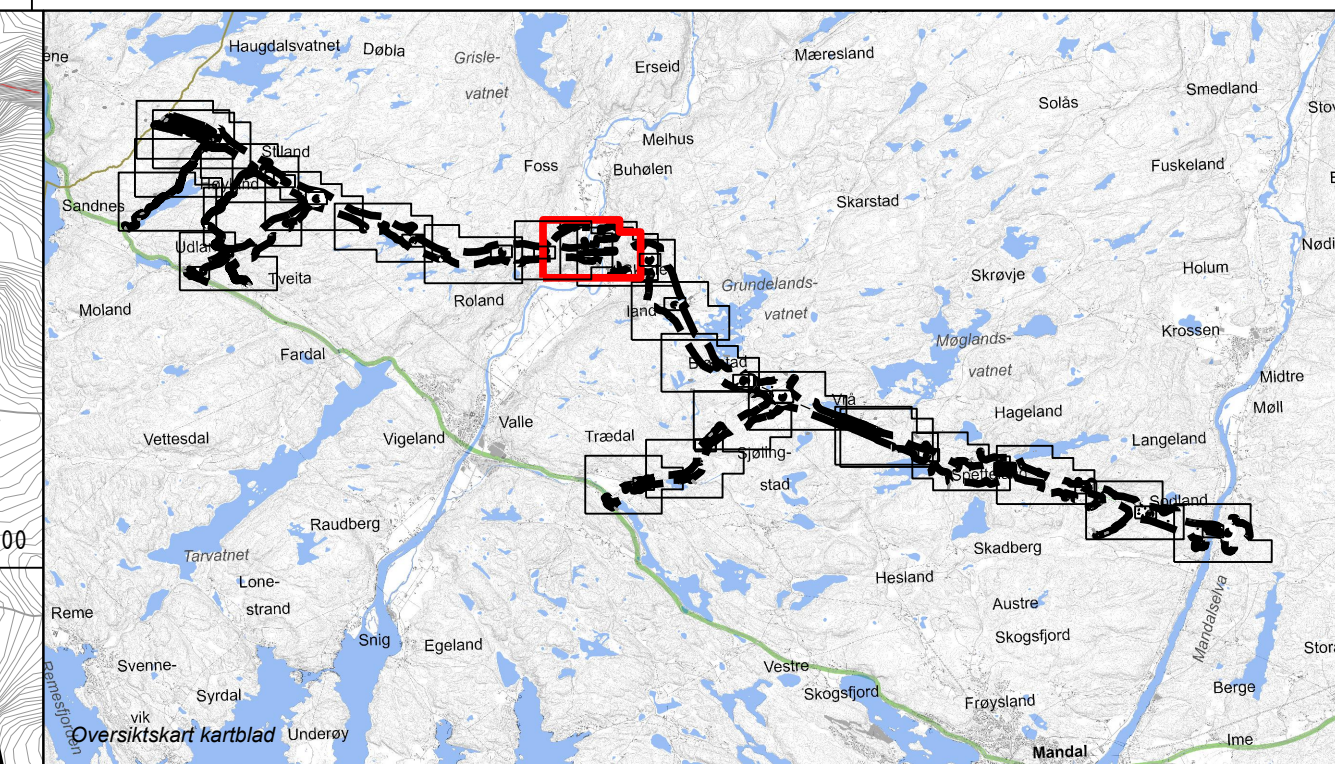
- §12-6 - Hensynssoner
- H110 Nedslagsfelt drikkevann
 - H190 Andre sikringssoner
 - H370 Ras- og skredfare
 - H370 Høyspenningsanlegg (inkl høyspentkabler)
 - H560 Bevaring naturmiljø
 - H570 Bevaring kulturmiljø
 - H720 Båndlegging etter lov om naturvern/naturmangfoldloven
 - H730 Båndlegging etter lov om kulturminner
- §12-7 - Bestemmelsesområder
- #2_Bk Brusone
 - #2_K Kulvert
 - #2_BH Begrenset hogst

- Linjesymbol
- Plangrense
 - Formålgrense
 - Bestemmelsegrense
- Omlegging bekk
- Faunapassasje
 - Landbruksveg
 - Tunnelportal
 - Rørgate
 - Tursti
 - Støyskjerming
 - Tiltak drikkevann
 - Krav om nærmere undersøkelser
 - Midlertidig bygge- og anleggsområde

- Midlertidig bygge- og anleggsgrense
- Bebyggelse som forutsettes fjernet
 - Regulert senterlinje
 - Friskiltlinje
 - Regulert støttemur
 - Sikringsgjerd
 - Bru
 - Tunnel
 - Grense for sikringssoner
 - Grense for faresone
 - Grense for angitt hensynssone
 - Grense for båndleggingssoner
- Punktsymboler
- Tunnelåpning
 - Brukar

- Avkjørsel - både inn og utkjørsel
- Stenging av avkjørsel
 - Vegstenging/fysisk sperre
- Eierform:
- Ingen bokstav = annen eierform
 - 123/45 gnr/bnr
 - eiendomsgrense
- Kilde for basiskart: Geonorge
Dato for basiskart: 16.10.2020
Ekvidistanse: 1m
Kartmålestokk: 1:2000 m

Revisjon	Dato	Saksnr.	Sign.	
Revisjon 03 - Endringer etter offentlig ettersyn	30.04.2022		NORDAH	
Revisjon 02 - Endringer iht. vedtak i UDF 19.10.2021	01.11.2021		NORDAH	
Revisjon 01	07.07.2021		NORDAH	
Detailregulering		PlanID:	202013	
E39 Mandal - Lyngdal øst		Kartgrunnlag:	FKB-B	
		Kartreferanse:	NTM7	
		Høydegrunnlag:	NN2000	
Saksbehandling iht. plan- og bygningsloven		Dato	Saksnr.	Sign.
Kommunestyret sitt vedtak		16.06.2022	47/22	LK
2. gangs behandling		07.06.2022	34/22	UDF
Offentlig ettersyn fra 06.11.2021 til 18.12.2021				
1.gangs behandling		19.10.2021	80/21	UDF
Kunngjøring av oppstart av planarbeid		05.12.2020		
Lindesnes Kommune		Dato:	07.07.2021	Utarbeidet av:
NyeVeier				Tegningsnummer:
SWECO				R0014



Vertikalnivå 2 - På grunnen

Tegnforklaring

Reguleringsplan PBL 2008

§12-5. Nr. 1 - Bebyggelse og anlegg

- BA Bebyggelse og anlegg
- BAA Angitt bebyggelse og anleggsformål kombinert med andre angitte hovedformål

§12-5. Nr. 2 - Samferdselsanlegg og teknisk infrastruktur

- SV Veg
- SKV Kjøreveg
- SGS Gang-/sykkelveg
- SVT Annen veggrunn - tekniske anlegg
- SVG Annen veggrunn - grøntareal
- SKH Kollektivholdeplass
- SPI Pendler-/innfartsparkering

§12-5. Nr. 5 - Landbruks-, natur- og friluftformål samt reindrift

- SKF Kombinerte formål for samferdselsanlegg og/eller teknisk infrastrukturtraseer
- L LNFR areal for nødvendige tiltak for landbruk og reindrift og gårdstilknyttet næringsvirksomhet basert på gårdens ressursgrunnlag
- LSB LNFR-områder med spredt boligbebyggelse
- LKM Vern av kulturmiljø eller kulturminne
- LNA/SVG Naturformål/ annen veggrunn-grøntareal
- V Bruk og vern av sjø og vassdrag med tilhørende strandsone

§12-6 - Hensynssoner

- H110 Nedslagsfelt drikkevann
- H190 Andre sikringssoner
- H370 Ras- og skredfare
- H370 Høyspenningsanlegg (inkl høyspentkabler)
- H580 Bevaring naturmiljø
- H570 Bevaring kulturmiljø
- H210 Båndlegging etter lov om naturvern/naturmangfoldloven
- H230 Båndlegging etter lov om kulturminner

§12-7 - Bestemmelsesområder

- B20 Brusone
- B2K Kultvert
- B2BH Begrenset hogst

Linjesymbol

- Omlegging bekk
- Faunapassasje
- Landbruksveg
- Tunnelportal
- Rørgate
- Tursti
- Støyskjerming
- Tiltak drikkevann
- Krav om nærmere undersøkelser
- Midlertidig bygge- og anleggsområde
- Piangrense
- Formålgrense
- Bestemmelsegrense

Punktsymboler

- Midlertidig bygge- og anleggsgrense
- Bebyggelse som forutsettes fjernet
- Regulert senterlinje
- Frisklinje
- Regulert støttemur
- Sikringsgjerde
- Bru
- Tunnel
- Grense for sikringssoner
- Grense for faresone
- Grense for angitt hensynssone
- Grense for båndleggingssoner
- Tunnelåpning
- Brukar

Avkjørsel - både inn og utkjørsel

- Stenging av avkjørsel
- Vegstenging/fysisk sperre

Eierform:

- o = offentlig
- Ingen bokstav = annen eierform
- 123456 gnr/bnr
- eiendomsgrense

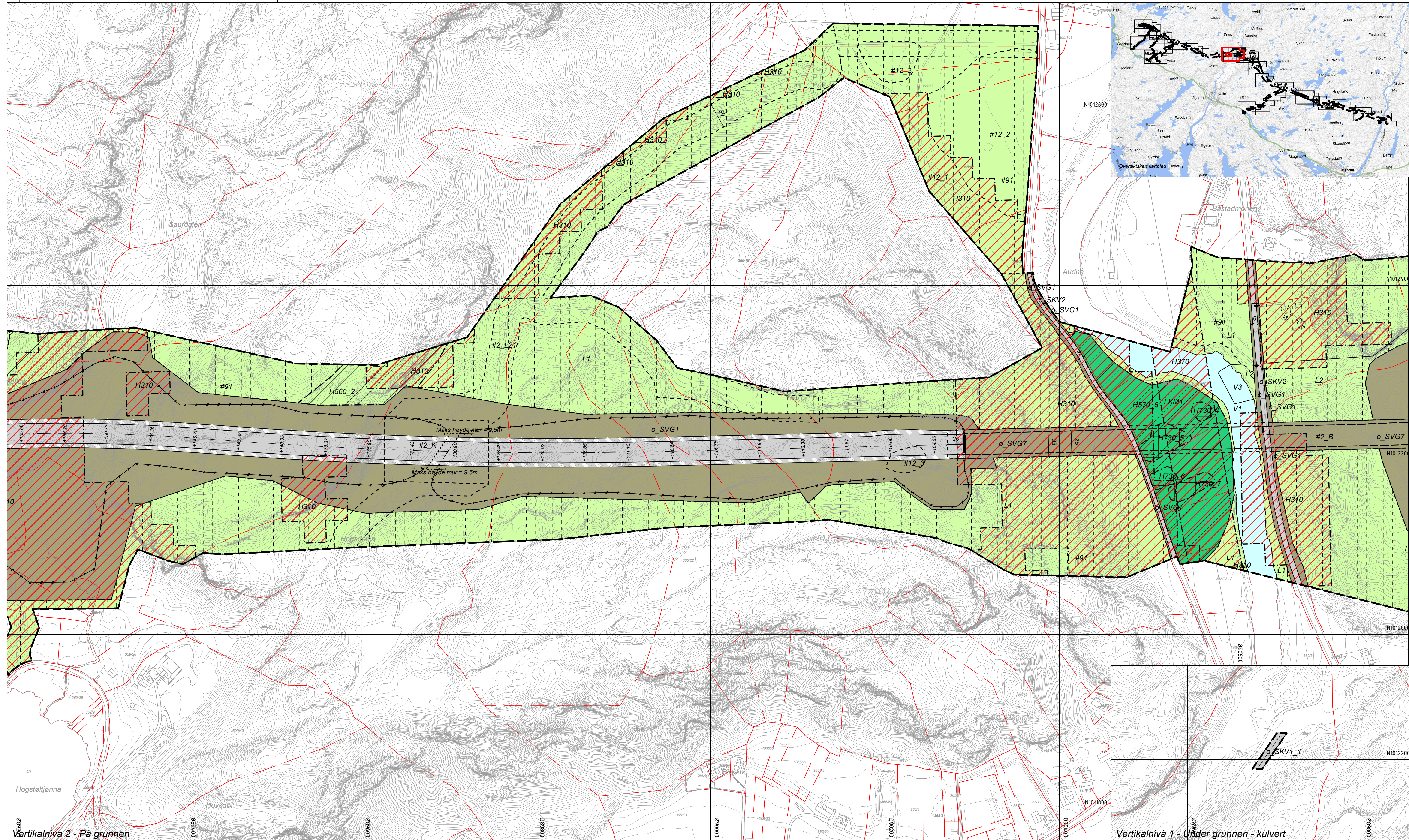
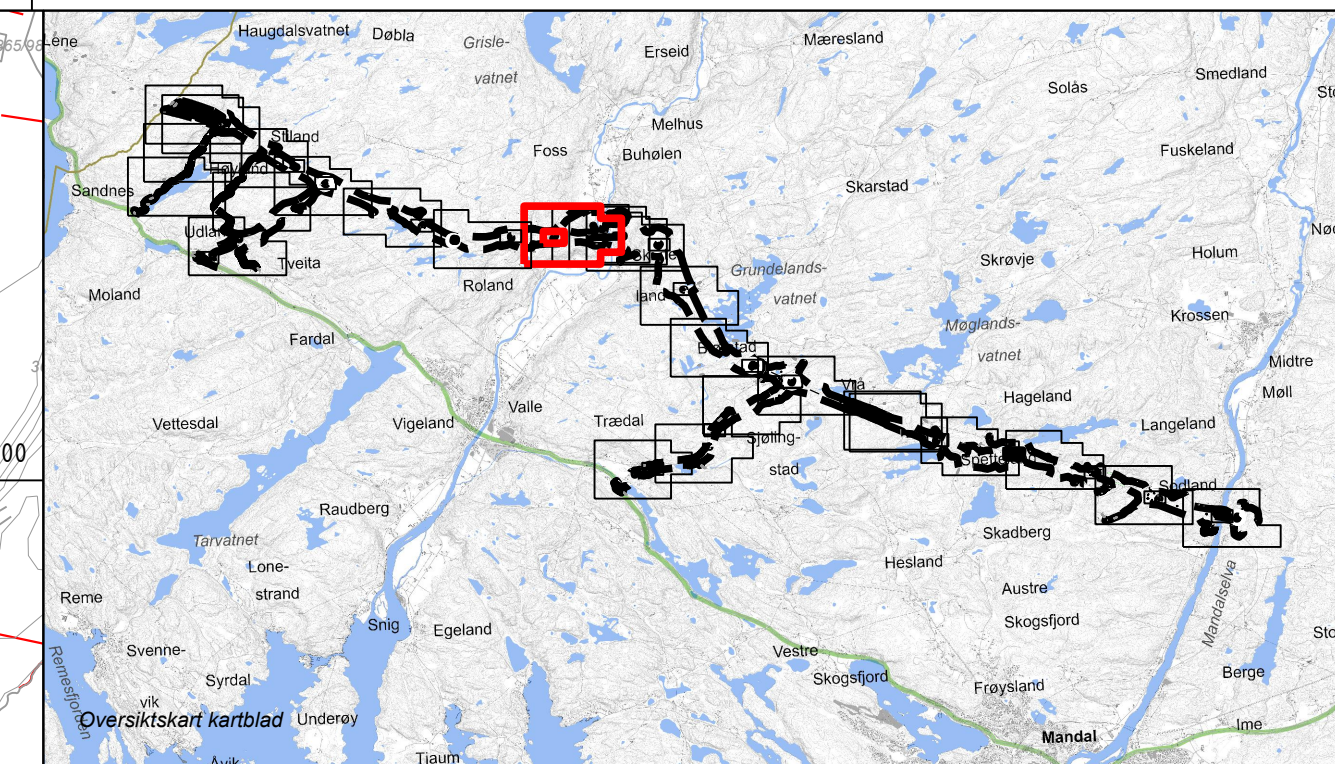
Kilde for basiskart: Geonorge

Dato for basiskart: 16.10.2020

Ekvidistanse: 1m

Kartmålestokk: 1:2000 m

Revisjon	Dato	Saksnr.	Sign.
Revisjon 03 - Endringer etter offentlig ettersyn	30.04.2022		NORDAH
Revisjon 02 - Endringer iht. vedtak i UDF 19.10.2021	01.11.2021		NORDAH
Revisjon 01	07.07.2021		NORDAH
PlanID:			
Kartgrunnlag:		FKB-B	
Kartreferanse:		NTM7	
Høydegrunnlag:		NN2000	
Saksbehandling iht. plan- og bygningsloven	Dato	Saksnr.	Sign.
Kommunestyret sitt vedtak	16.06.2022	47/22	LK
2. gangs behandling	07.06.2022	34/22	UDF
Offentlig ettersyn fra 06.11.2021 til 18.12.2021			
1.gangs behandling	19.10.2021	80/21	UDF
Kunngjøring av oppstart av planarbeid	05.12.2020		
Dato:	07.07.2021		
Utarbeidet av:			Tegningsnummer:
Lindesnes Kommune			R0015
NyeVeier			
SWECO			



Vertikalnivå 2 - På grunnen

Vertikalnivå 1 - Under grunnen - kulvert

Reguleringsplan PBL 2008

§12-5. Nr. 1 - Bebyggelse og anlegg

BA Bebyggelse og anlegg

BAA Angitt bebyggelse og anleggsformål kombinert med andre angitte hovedformål

§12-5. Nr. 2 - Samferdselsanlegg og teknisk infrastruktur

SV Veg

SKV Kjøreveg

SGS Gang-sykkelveg

SVT Annen veggrunn - tekniske anlegg

SVG Annen veggrunn - grøntareal

SKH Kollektivholdeplass

SPI Pendler-/innfartsparkering

SKF Kombinerte formål for samferdselsanlegg og/eller teknisk infrastrukturtraseer

§12-5. Nr. 5 - Landbruks-, natur- og friluftformål samt reindrift

L LNFR areal for nødvendige tiltak for landbruk og reindrift og gårdstilknyttet næringsvirksomhet basert på gårdens ressursgrunnlag

LSB LNFR-områder med spredt boligbebyggelse

LKM Vern av kulturmiljø eller kulturminne

LNA/SVG Naturformål/ annen veggrunn-grøntareal

§12-5. Nr. 6 - Bruk og vern av sjø og vassdrag med tilhørende strandsone

V Bruk og vern av sjø og vassdrag med tilhørende strandsone

§12-6 - Hensynssoner

H110 Nedslagsfelt drikkevann

H190 Andre sikringssoner

H310 Ras- og skredfare

H370 Høyspenningsanlegg (inkl høyspentkabler)

H560 Bevaring naturmiljø

H570 Bevaring kulturmiljø

H730 Båndlegging etter lov om naturvern/naturmangfoldloven

H730 Båndlegging etter lov om kulturminner

§12-7 - Bestemmelsesområder

#2_BK Brusone

#2_K Kulvert

#2_BH Begrenset hogst

#2_Bek Omlegging bekk

#2_F Faunapassasje

#2_L Landbruksveg

#2_P Tunnelportal

#2_R Rørgate

#2_S Tursti

#2_Sj Støyskjerming

#2_T Tiltak drikkevann

#2_U Krav om nærmere undersøkelser

#2_V Midlertidig bygge- og anleggsområde

Linjesymbol

--- Plangrense

- - - Formålgrense

--- Bestemmelsegrense

--- Midlertidig bygge- og anleggsgrense

--- Bebyggelse som forutsettes fjernet

--- Regulert senterlinje

--- Friskiltlinje

--- Regulert støttemur

--- Sikringsgjerd

--- Bru

--- Tunnel

--- Grense for sikringssoner

--- Grense for faresone

--- Grense for angitt hensynssone

--- Grense for båndleggingssoner

Punktsymboler

--- Tunnelåpning

--- Brukar

--- Avkjørsel - både inn og utkjøring

--- Stenging av avkjørsel

--- Vegstenging/fysisk sperre

Eierform:

o = offentlig

Ingen bokstav = annen eierform

123/45 gnr/bnr

--- eiendomsgrense

Kilde for basiskart: Geonorge

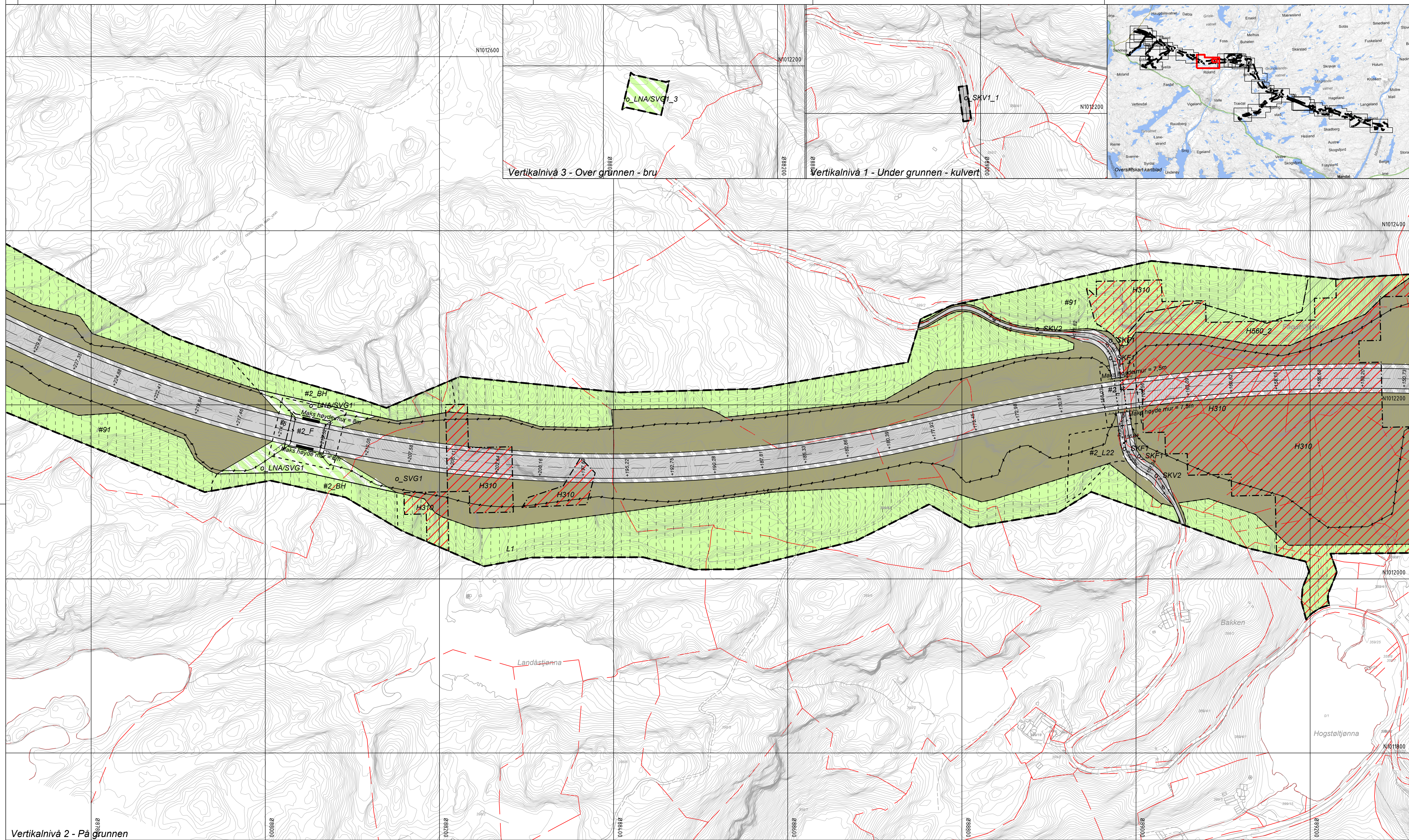
Dato for basiskart: 16.10.2020

Ekvidistanse 1m

Kartmålestokk 1:2000 m

0 50 100m

Revisjon	Dato	Saksnr.	Sign.
Revisjon 03 - Endringer etter offentlig ettersyn	30.04.2022		NORDAH
Revisjon 02 - Endringer iht. vedtak i UDF 19.10.2021	01.11.2021		NORDAH
Revisjon 01	07.07.2021		NORDAH
Detailregulering			
Saksbehandling iht. plan- og bygningsloven		Dato	Saksnr. Sign.
Kommunestyret sitt vedtak		16.06.2022	47/22 LK
2. gangs behandling		07.06.2022	34/22 UDF
Offentlig ettersyn fra 06.11.2021 til 18.12.2021			
1. gangs behandling		19.10.2021	80/21 UDF
Kunngjøring av oppstart av planarbeid		05.12.2020	
Lindesnes Kommune		Dato: 07.07.2021	Utarbeidet av: Tegningsnummer: R0016
NyeVeier			
SWECO			



Vertikalnivå 2 - På grunnen

Tegnforklaring

Reguleringsplan PBL 2008

§12-5. Nr. 1 - Bebyggelse og anlegg

- BA Bebyggelse og anlegg
- BAA Angitt bebyggelse og anleggsformål kombinert med andre angitte hovedformål

§12-5. Nr. 2 - Samferdselsanlegg og teknisk infrastruktur

- SV Veg
- SKV Kjøreveg
- SGS Gang-/sykkelveg
- SVT Annen veggrunn - tekniske anlegg
- SVG Annen veggrunn - grøntareal
- SKH Kollektivholdeplass
- SPI Pendler-/innfartsparkering

§12-5. Nr. 5 - Landbruks-, natur- og friluftformål samt reindrift

- L LNFR areal for nødvendige tiltak for landbruk og reindrift og gårdstilknyttet næringsvirksomhet basert på gårdens ressursgrunnlag
- LSB LNFR-områder med spredt boligbebyggelse
- LKM Vern av kulturmiljø eller kulturminne
- LNA/SVG Naturformål/ annen veggrunn-grøntareal
- V Bruk og vern av sjø og vassdrag med tilhørende strandsone

§12-6 - Hensynssoner

- H110 Nedslagsfelt drikkevann
- H190 Andre sikringssoner
- H310 Ras- og skredfare
- H370 Høyspenningsanlegg (inkl høyspentkabler)
- H560 Bevaring naturmiljø
- H570 Bevaring kulturmiljø
- H120 Båndlegging etter lov om naturvern/naturmangfoldloven
- H130 Båndlegging etter lov om kulturminner

§12-7 - Bestemmelsesområder

- #2_Br Brunsoner
- #2_K Kulvert
- #2_BH Begrenset hogst

Linjesymbol

- Plangrense
- - - Formålgrense
- · - Bestemmelsegrense

Linjesymbol

- #2_Bek Omlegging bekk
- #2_F Faunapassasje
- #2_L Landbruksveg
- #2_P Tunnelportal
- #2_R Rørgate
- #2_S Tursti
- #2_St Støyskjerming
- #2_D Tiltak drikkevann
- #2_K Krav om nærmere undersøkelser
- #2_M Midlertidig bygge- og anleggsområde

Midlertidig bygge- og anleggsgrense

- Bebyggelse som forutsettes fjernet
- Regulert senterlinje
- Friskiltlinje
- Regulert støttemur
- Sikringsgjerd
- Bru
- Tunnel
- Grense for sikringssoner
- Grense for faresone
- Grense for angitt hensynssone
- Grense for båndleggingssoner

Punktsymboler

- Tunnelåpning
- Brukar

Avkjørsel - både inn og utkjørsel

- Stenging av avkjørsel
- Vegstenging/fysisk sperre

Eierform:

- O = offentlig
- Ingen bokstav = annen eierform
- 123/45 gnr/bnr
- eiendomsgrense

Kilde for basiskart: Geonorge

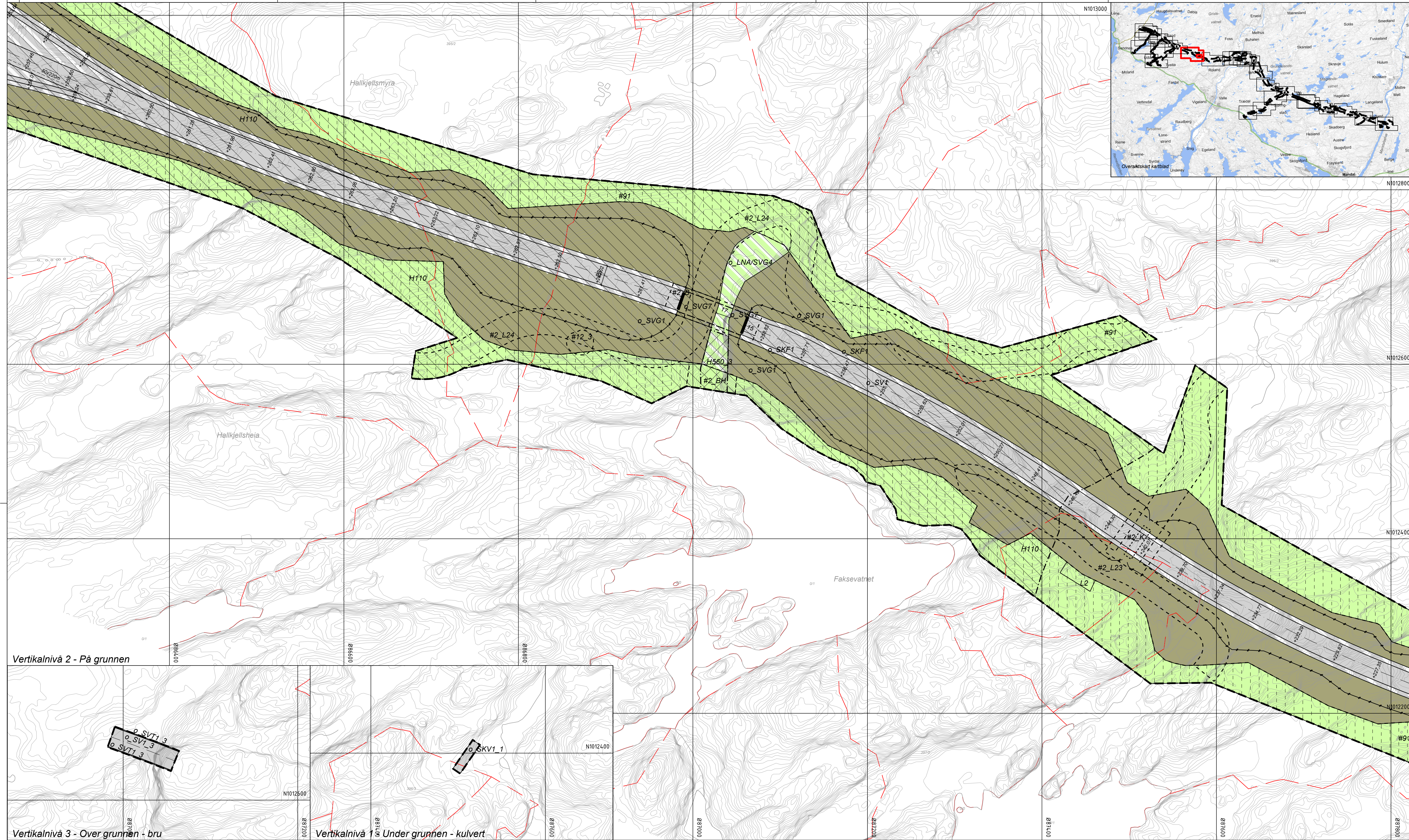
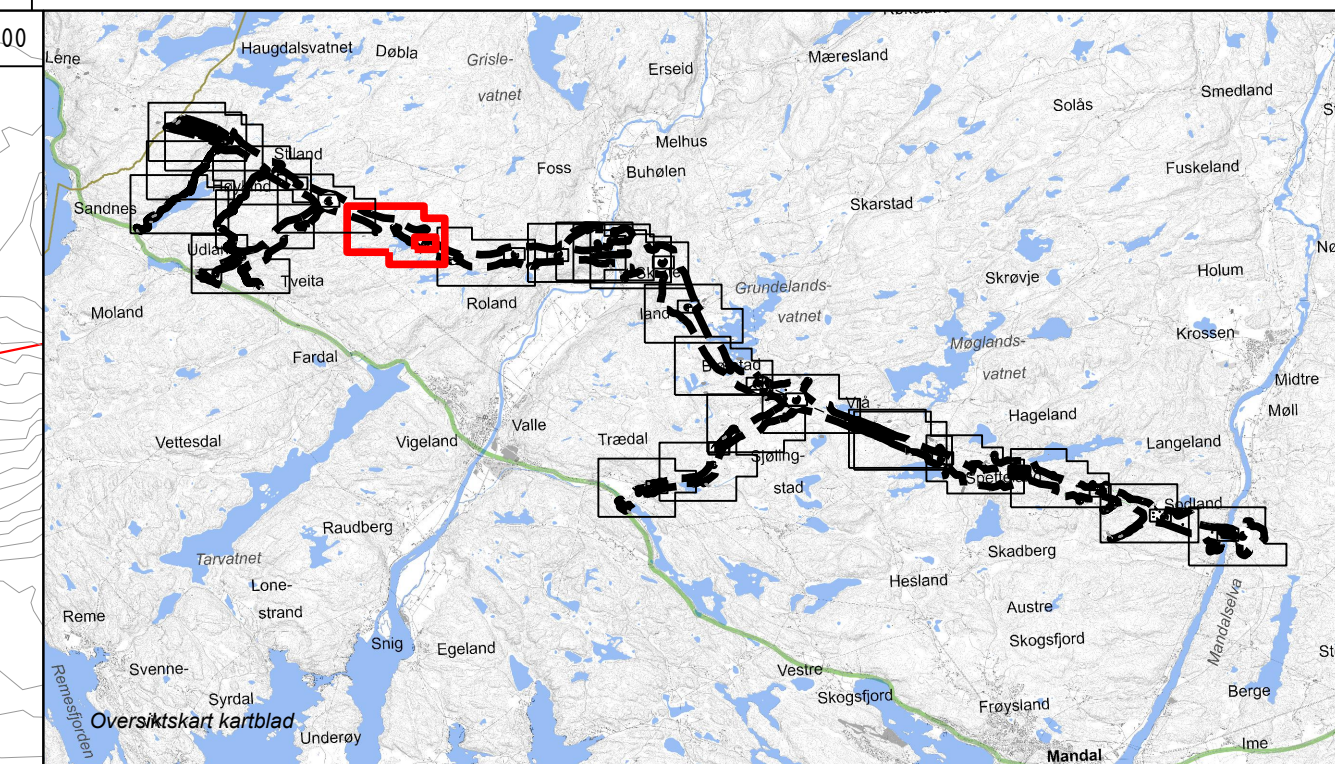
Dato for basiskart: 16.10.2020

Ekvidistanse: 1m

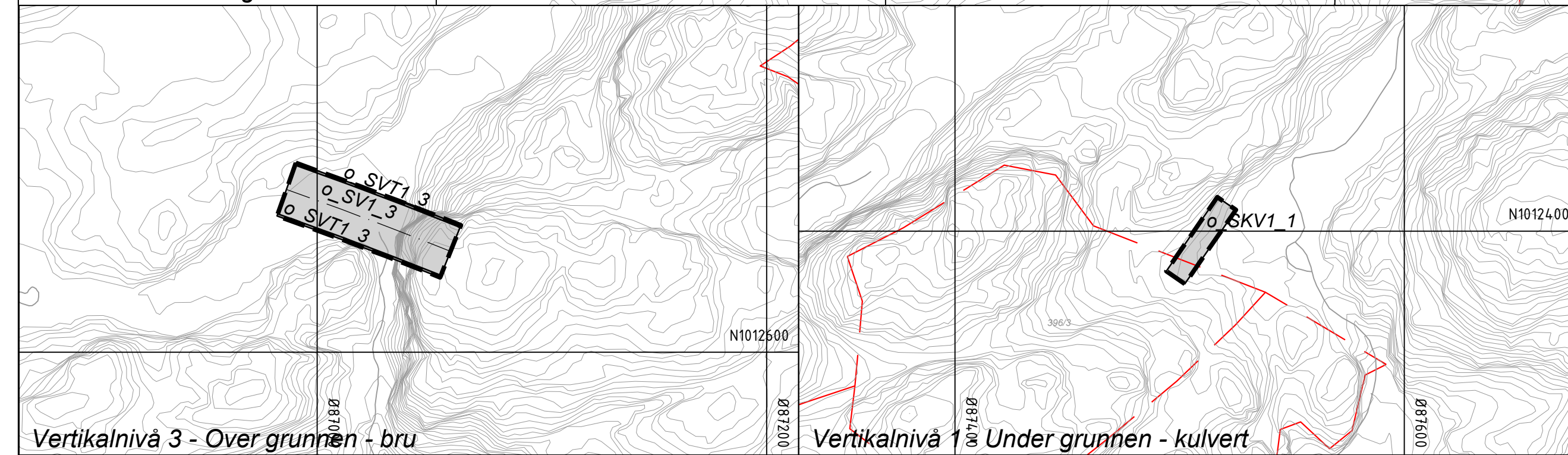
Kartmålestokk: 1:2000 m

0 50 100m

Revisjon	Dato	Saksnr.	Sign.
Revisjon 03 - Endringer etter offentlig ettersyn	30.04.2022		NORDAH
Revisjon 02 - Endringer iht. vedtak i UDF 19.10.2021	01.11.2021		NORDAH
Revisjon 01	07.07.2021		NORDAH
Detailregulering			
E39 Mandal - Lyngdal øst			PlanID: 202013
			Kartgrunnlag: FKB-B
			Kartreferanse: NTM7
			Høydegrunnlag: NN2000
Saksbehandling iht. plan- og bygningsloven			
		Dato	Saksnr. Sign.
Kommunestyret sitt vedtak		16.06.2022	47/22 LK
2. gangs behandling		07.06.2022	34/22 UDF
Offentlig ettersyn fra 06.11.2021 til 18.12.2021			
1. gangs behandling		19.10.2021	80/21 UDF
Kunngjøring av oppstart av planarbeid		05.12.2020	
Dato: 07.07.2021		Utarbeidet av: Tegningsnummer: R0017	
Lindesnes Kommune		NyeVeier	
SWECO			



Vertikalnivå 2 - På grunnen



Tegnforklaring

Reguleringsplan PBL 2008

§12-5. Nr. 1 - Bebyggelse og anlegg

- BA Bebyggelse og anlegg
- BAA Angitt bebyggelse og anleggsformål kombinert med andre angitte hovedformål

§12-5. Nr. 2 - Samferdselsanlegg og teknisk infrastruktur

- SV Veg
- SKV Kjøreveg
- SGS Gang-/sykkelveg
- SVT Annen veggrunn - tekniske anlegg
- SVG Annen veggrunn - grøntareal
- SKH Kollektivholdeplass
- SPI Pendler-/finnfartsparkering

§12-5. Nr. 5 - Landbruks-, natur- og friluftsmål samt reindrift

- SKF Kombinerte formål for samferdselsanlegg og/eller teknisk infrastrukturtraseer
- L LNFR areal for nødvendige tiltak for landbruk og reindrift og gårdstilknyttet næringsvirksomhet basert på gårdens ressursgrunnlag
- LSB LNFR-områder med spredt boligbebyggelse
- LKM Vern av kulturmiljø eller kulturminne
- LNA/SVG Naturformål/ annen veggrunn-grøntareal
- V Bruk og vern av sjø og vassdrag med tilhørende strandsone

§12-6 - Hensynssoner

- H110 Nedslagsfelt drikkevann
- H190 Andre sikringssoner
- H370 Ras- og skredfare
- H370 Høyspenningsanlegg (inkl høyspentkabler)
- H560 Bevaring naturmiljø
- H570 Bevaring kulturmiljø
- H230 Båndlegging etter lov om naturvern/naturmangfoldloven
- H230 Båndlegging etter lov om kulturminner

§12-7 - Bestemmelsesområder

- B20 Brusone
- B21 Kulvert
- B22 Begrenset hogst

Linjesymbol

- Plangrense
- Formålgrense
- Bestemmelsegrense

Punktsymboler

- Tunnelåpning
- Brukar

Midlertidig bygge- og anleggsgrense

- Bebyggelse som forutsettes fjernet
- Regulert senterlinje
- Friskiltlinje
- Regulert støttemur
- Rørgate
- Sikringsgjerd
- Bru
- Tunnel
- Grense for sikringssoner
- Grense for faresone
- Grense for angitt hensynssone
- Grense for båndleggingsone

Avkjørsel - både inn og utkjørsel

- Stenging av avkjørsel
- Vegstenging/fysisk sperre

Eierform:

- o = offentlig
- Ingen bokstav = annen eierform
- 123/45 qnr/bnr
- eiendomsgrense

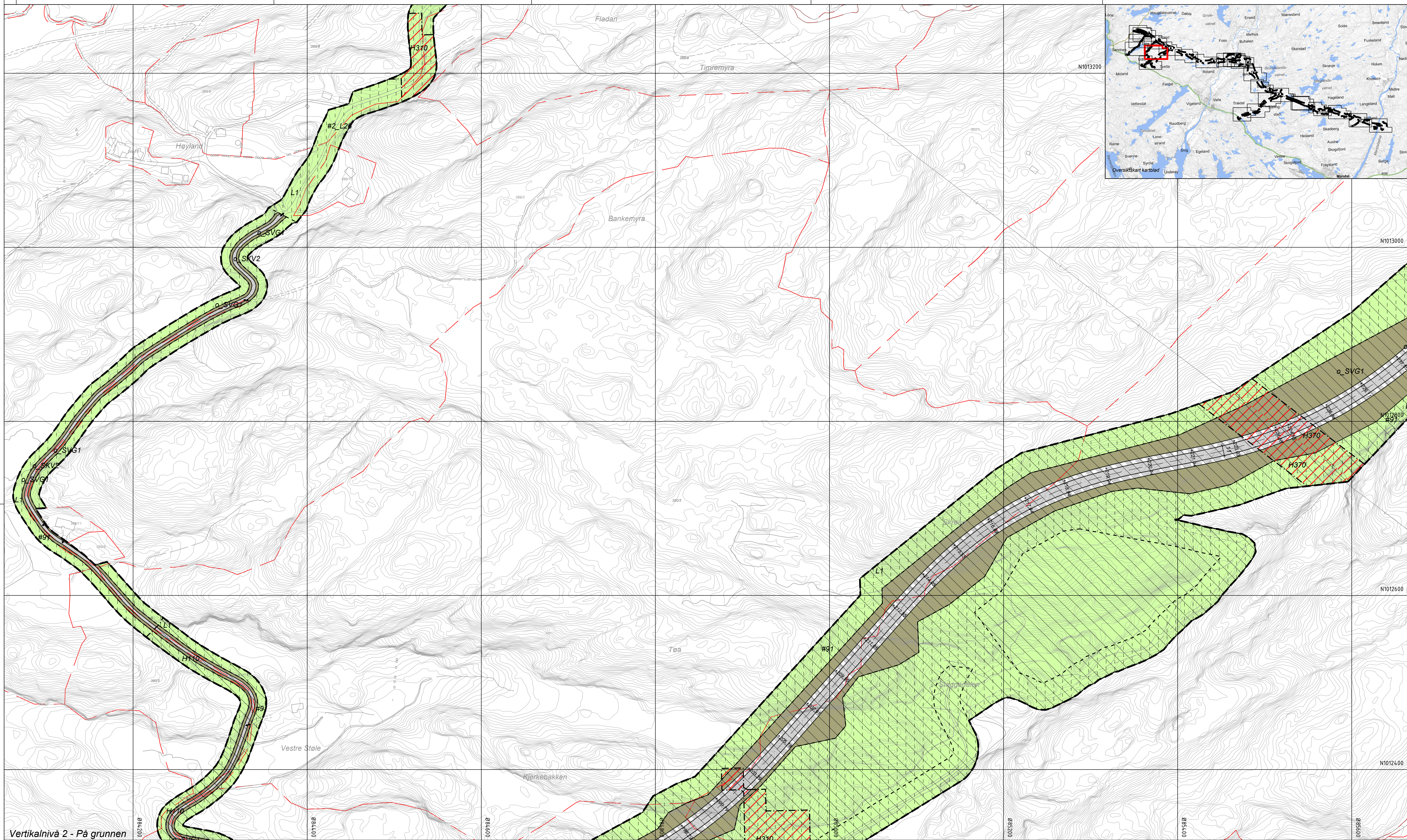
Kilde for basiskart: Geonorge

Dato for basiskart: 16.10.2020

Ekvidistanse: 1m

Kartmålestokk: 1:2000 m

Revisjon	Dato	Saksnr.	Sign.
Revisjon 03 - Endringer etter offentlig ettersyn	30.04.2022		NORDAH
Revisjon 02 - Endringer iht. vedtak i UDF 19.10.2021	01.11.2021		NORDAH
Revisjon 01	07.07.2021		NORDAH
Detailregulering			
E39 Mandal - Lyngdal øst			PlanID: 202013
			Kartgrunnlag: FKB-B
			Kartreferanse: NTM7
			Høydegrunnlag: NN2000
Saksbehandling iht. plan- og bygningsloven			
		Dato	Saksnr.
Kommunestyret sitt vedtak		16.06.2022	47/22
2. gangs behandling		07.06.2022	34/22
Offentlig ettersyn fra 06.11.2021 til 18.12.2021			
1.gangs behandling		19.10.2021	80/21
Kunngjøring av oppstart av planarbeid		05.12.2020	
Dato: 07.07.2021		Utarbeidet av:	Tegningsnummer:
Lindesnes Kommune		SWECO	R0018



Vertikalnivå 2 - På grunnen
Tegnforklaring

Reguleringsplan PBL 2008

§12-5. Nr. 1 - Bebyggelse og anlegg

- BA Bebyggelse og anlegg
- BAA Angitt bebyggelse og anleggsformål kombinert med andre angitte hovedformål

§12-5. Nr. 2 - Samferdselsanlegg og teknisk infrastruktur

- SV Veg
- SKV Kjøreveg
- SGS Gang-/sykkelveg
- SVT Annen veggrunn - tekniske anlegg
- SVG Annen veggrunn - grøntareal
- SKH Kollektivholdeplass
- SPI Pendler-/innfartsparkering

§12-5. Nr. 5 - Landbruks-, natur- og friluftformål samt reindrift

- SKF Kombinerte formål for samferdselsanlegg og/eller teknisk infrastrukturtraseer
- L LNFR areal for nødvendige tiltak for landbruk og reindrift og gårdstilknyttet næringsvirksomhet basert på gårdens ressursgrunnlag
- LSB LNFR-områder med spredt boligbebyggelse
- LKM Vern av kulturmiljø eller kulturminne
- LNA/SVG Naturformål/ annen veggrunn-grøntareal
- V Bruk og vern av sjø og vassdrag med tilhørende strandsone

§12-6 - Hensynssoner

- H110 Nedslagsfelt drikkevann
- H190 Andre sikringssoner
- H370 Ras- og skredfare
- H500 Høyspenningsanlegg (inkl høyspentkabler)
- H550 Bevaring naturmiljø
- H570 Bevaring kulturmiljø
- H720 Båndlegging etter lov om naturvern/naturmangfoldloven
- H730 Båndlegging etter lov om kulturminner

§12-7 - Bestemmelsesområder

- #2_Br Brusone
- #2_K Kulvert
- #2_BH Begrenset hogst

Linjesymbol

- Plangrense
- - - Formålgrense
- - - Bestemmelsegrense

Linjesymbol

- #2_Bek Omlegging bekk
- #2_F Faunapassasje
- #2_L Landbruksveg
- #2_P Tunnelportal
- #2_R Rørgate
- #2_S Tursti
- #2_St Støyskjerming
- #2_T Tiltak drikkevann
- #2_U Krav om nærmere undersøkelser
- #2_V Midlertidig bygge- og anleggsområde

Midlertidig bygge- og anleggsgrense

- Bebyggelse som forutsettes fjernet
- Regulert senterlinje
- Frisktilinje
- Regulert støttemur
- Sikringsgjerd
- Bru
- Tunnel
- Grense for sikringssoner
- Grense for faresone
- Grense for angitt hensynssone
- Grense for båndleggingssoner

Punktsymboler

- Tunnelåpning
- Brukar

Avkjørsel - både inn og utkjørsel

- Stenging av avkjørsel
- Vegstenging/fysisk sperre

Eierform:

- o = offentlig
- Ingen bokstav = annen eierform
- 123/45 gnr/bnr
- eiendomsgrense

Kilde for basiskart: Geonorge

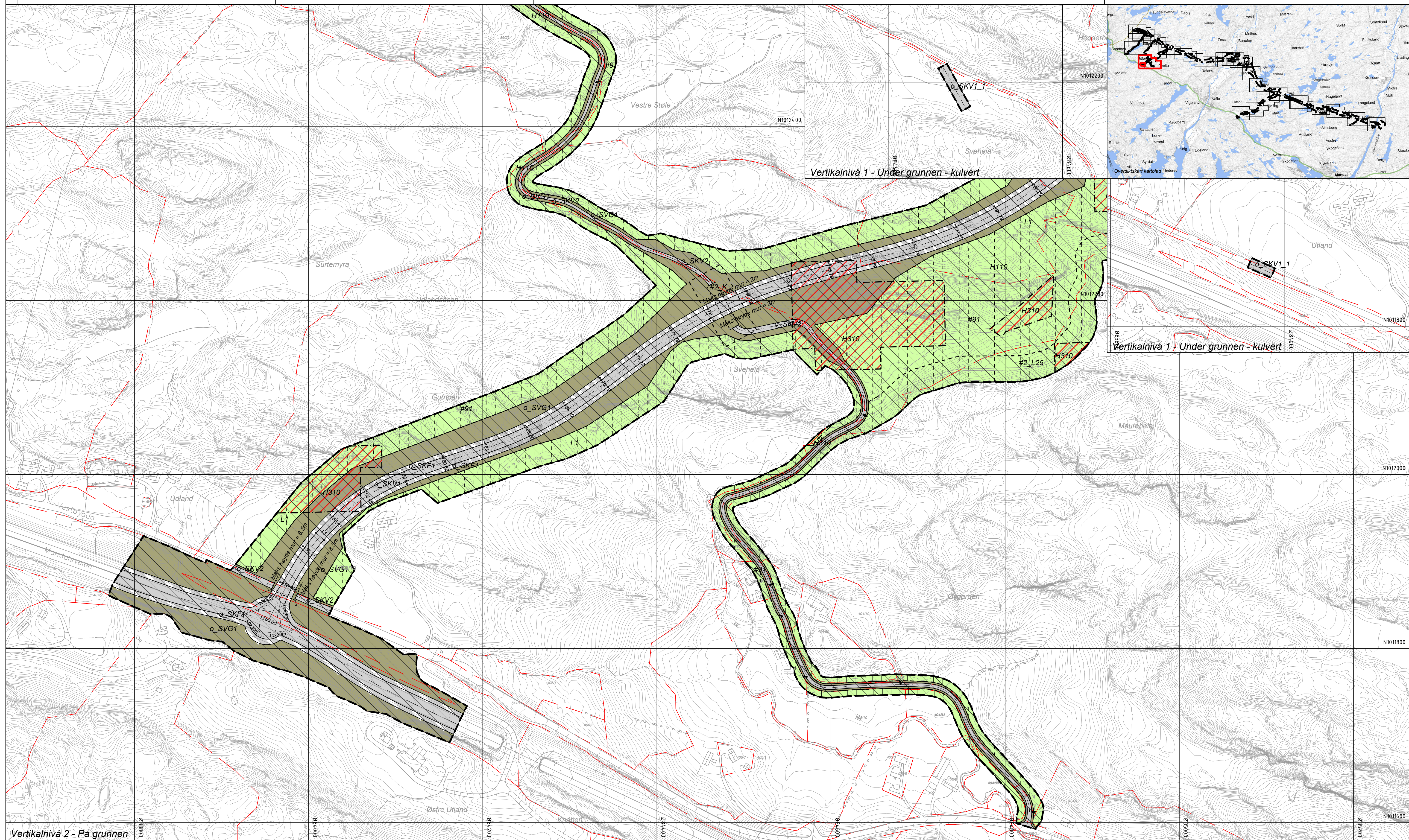
Dato for basiskart: 16.10.2020

Ekvidistanse: 1m

Kartmålestokk: 1:2000 m

0 50 100m

Revisjon	Dato	Saksnr.	Sign.
Revisjon 03 - Endringer etter offentlig ettersyn	30.04.2022		NORDAH
Revisjon 02 - Endringer iht. vedtak i UDF 19.10.2021	01.11.2021		NORDAH
Revisjon 01	07.07.2021		NORDAH
Detailregulering			
E39 Mandal - Lyngdal øst			
Saksbehandling iht. plan- og bygningsloven		Dato	Saksnr. Sign.
Kommunestyret sitt vedtak		16.06.2022	47/22 LK
2. gangs behandling		07.06.2022	34/22 UDF
Offentlig ettersyn fra 06.11.2021 til 18.12.2021			
1. gangs behandling		19.10.2021	80/21 UDF
Kunngjøring av oppstart av planarbeid		05.12.2020	
Dato: 07.07.2021		Utarbeidet av: Tegningsnummer: R0020	
Lindesnes Kommune		NyeVeier	
SWECO		R0020	



Vertikalnivå 1 - Under grunnen - kulvert

Vertikalnivå 1 - Under grunnen - kulvert

Vertikalnivå 2 - På grunnen

Tegnforklaring

- Reguleringsplan PBL 2008**
- §12-5. Nr. 1 - Bebyggelse og anlegg
- BA Bebyggelse og anlegg
 - BAA Angitt bebyggelse og anleggsformål kombinert med andre angitte hovedformål
- §12-5. Nr. 2 - Samferdselsanlegg og teknisk infrastruktur
- SV Veg
 - SKV Kjøreveg
 - SGS Gang-sykkelveg
 - SVT Annen veggrunn - tekniske anlegg
 - SVG Annen veggrunn - grøntareal
 - SKH Kollektivholdeplass
 - SPI Pendler-/innfartsparkering

- o_SKF Kombinerte formål for samferdselsanlegg og/eller teknisk infrastrukturtraseer
- §12-5. Nr. 5 - Landbruks-, natur- og friluftformål samt reindrift
- L LNFR areal for nødvendige tiltak for landbruk og reindrift og gårdstilknyttet næringsvirksomhet basert på gårdens ressursgrunnlag
 - LSB LNFR-områder med spredt boligbebyggelse
 - LKM Vern av kulturmiljø eller kulturminne
 - LNA/SVG Naturformål/ annen veggrunn-grøntareal
 - V Bruk og vern av sjø og vassdrag med tilhørende strandsone

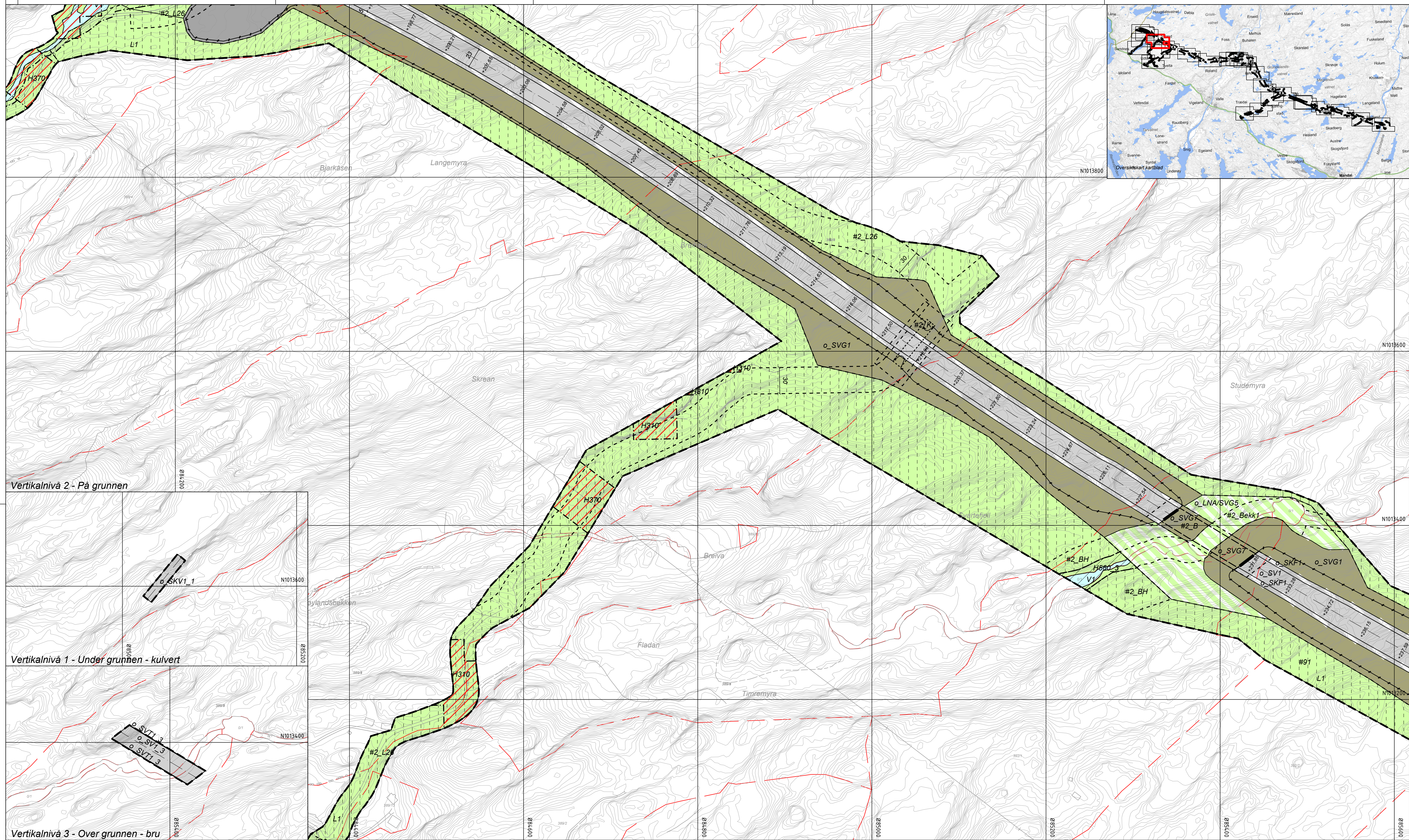
- §12-6 - Hensynssoner
- H110 Nedslagsfelt drikkevann
 - H190 Andre sikringssoner
 - H310 Ras- og skredfare
 - H370 Høyspenningsanlegg (inkl høyspentkabler)
 - H560 Bevaring naturmiljø
 - H570 Bevaring kulturmiljø
 - H720 Båndlegging etter lov om naturvern/naturmangfoldloven
 - H730 Båndlegging etter lov om kulturminner
- §12-7 - Bestemmelsesområder
- #2_Br Brusone
 - #2_K Kulvert
 - #2_BH Begrenset hogst

- #2_Bek Omlegging bekk
- #2_F Faunapassasje
- #2_L Landbruksveg
- #2_P Tunnelportal
- #2_R Rørgate
- #2_S Tursti
- #2_St Støyskjerming
- #2_Sj Tiltak drikkevann
- #2_Kr Krav om nærmere undersøkelser
- #2_M Midlertidig bygge- og anleggsområde
- Linjesymbol
- Plangrense
 - Formålgrense
 - Bestemmelsegrense

- Midlertidig bygge- og anleggsgrense
- Bebyggelse som forutsettes fjernet
- Regulert senterlinje
- Friskiltlinje
- Regulert støttemur
- Sikringsgjerd
- Bru
- Grense for sikringssoner
- Grense for faresone
- Grense for angitt hensynssone
- Grense for båndleggingssoner
- Punktsymboler
- Tunnelåpning
 - Brukar

- Avkjørsel - både inn og utkjørsel
- Stenging av avkjørsel
- Vegstenging/fysisk sperre
- Eierform:
- o = offentlig
 - Ingen bokstav = annen eierform
 - 123/45 gnr/bnr eiendomsgrense
- Kilde for basiskart: Geonorge
- Dato for basiskart: 16.10.2021
- Ekvidistanse: 1m
- Kartmålestokk: 1:2000 m

Revisjon	Dato	Saksnr.	Sign.
Revisjon 03 - Endringer etter offentlig ettersyn	30.04.2022		NORDAH
Revisjon 02 - Endringer iht. vedtak i UDF 19.10.2021	01.11.2021		NORDAH
Revisjon 01	07.07.2021		NORDAH
Detailregulering			
E39 Mandal - Lyngdal øst			PlanID: 202013
			Kartgrunnlag: FKB-B
			Kartreferanse: NTM7
			Høydegrunnlag: NN2000
Saksbehandling iht. plan- og bygningsloven			
Kommunestyret sitt vedtak	Dato	Saksnr.	Sign.
2. gangs behandling	16.06.2022	47/22	LK
Offentlig ettersyn fra 06.11.2021 til 18.12.2021	07.06.2022	34/22	UDF
1.gangs behandling	19.10.2021	80/21	UDF
Kunngjøring av oppstart av planarbeid	05.12.2020		
Dato: 07.07.2021	Utarbeidet av:		Tegningsnummer: R0021
Lindesnes Kommune		NyeVeier	
		SWECO	



Vertikalnivå 2 - På grunnen

Vertikalnivå 1 - Under grunnen - kulvert

Vertikalnivå 3 - Over grunnen - bru

Tegnforklaring

Reguleringsplan PBL 2008

§12-5. Nr. 1 - Bebyggelse og anlegg

- BA Bebyggelse og anlegg
- BAA Angitt bebyggelse og anleggsformål kombinert med andre angitte hovedformål

§12-5. Nr. 2 - Samferdselsanlegg og teknisk infrastruktur

- SV Veg
- SKV Kjøreveg
- SGS Gang-/sykkelveg
- SVT Annen veggrunn - tekniske anlegg
- SVG Annen veggrunn - grøntareal
- SKH Kollektivholdeplass
- SPI Pendler-/innfartsparkering

SKF Kombinerte formål for samferdselsanlegg og/eller teknisk infrastrukturtraseer

§12-5. Nr. 5 - Landbruks-, natur- og friluftformål samt reindrift

- L LNFR areal for nødvendige tiltak for landbruk og reindrift og gårdstilknyttet næringsvirksomhet basert på gårdens ressursgrunnlag
- LSB LNFR-områder med spredt boligbebyggelse
- LKM Vern av kulturmiljø eller kulturminne
- LNA/SVG Naturformål/ annen veggrunn-grøntareal
- V Bruk og vern av sjø og vassdrag med tilhørende strandsone

§12-6 - Hensynssoner

- H110 Nedslagsfelt drikkevann
- H190 Andre sikringssoner
- H370 Ras- og skredfare
- H370 Høyspenningsanlegg (inkl høyspentkabler)
- H560 Bevaring naturmiljø
- H570 Bevaring kulturmiljø
- H720 Båndlegging etter lov om naturvern/naturmangfoldloven
- H730 Båndlegging etter lov om kulturminner

§12-7 - Bestemmelsesområder

- #2_Br Brusone
- #2_K Kulvert
- #2_BH Begrenset hogst

#2_Bekk Omlegging bekk

- #2_F Faunapassasje
- #2_L Landbruksveg
- #2_P Tunnelportal
- #2_R Rørgate
- #2_S Tursti
- #2_St Støyskjerming
- #2_T Tiltak drikkevann
- #2_Kr Krav om nærmere undersøkelser
- #2_M Midlertidig bygge- og anleggsområde

Linjesymbol

- Plangrense
- Formålgrense
- Bestemmelsegrense

Midlertidig bygge- og anleggsgrense

- Bebyggelse som forutsettes fjernet
- Regulert senterlinje
- Friskiltlinje
- Regulert støttemur
- Sikringsgjerd
- Bru
- Tunnel
- Grense for sikringssoner
- Grense for faresone
- Grense for angitt hensynszone
- Grense for båndleggingszone

Punktsymboler

- Tunnelåpning
- Brukar

Avkjørsel - både inn og utkjøring

- Stenging av avkjørsel
- Vegstenging/fysisk sperre

Eierform:

- o = offentlig
- Ingen bokstav = annen eierform
- 123/45 gnr/bnr eiendomsgrense

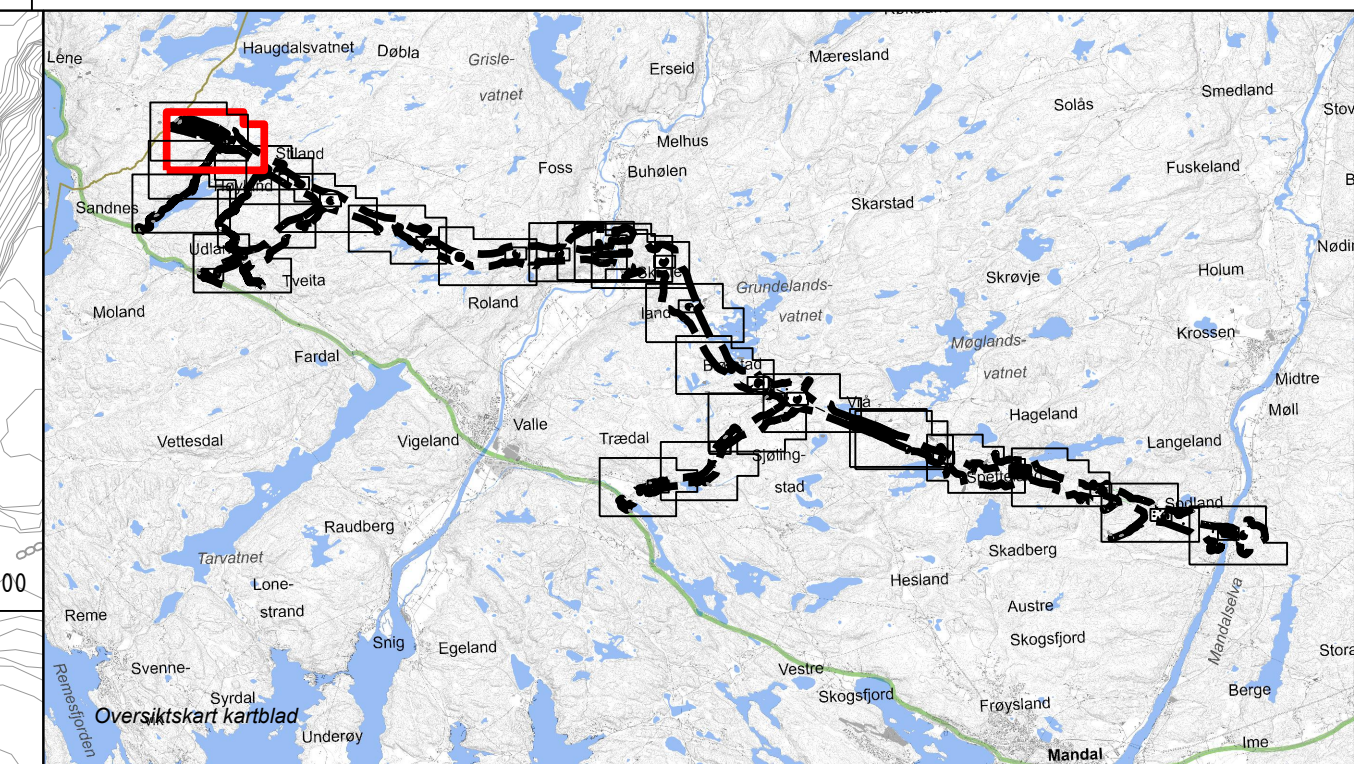
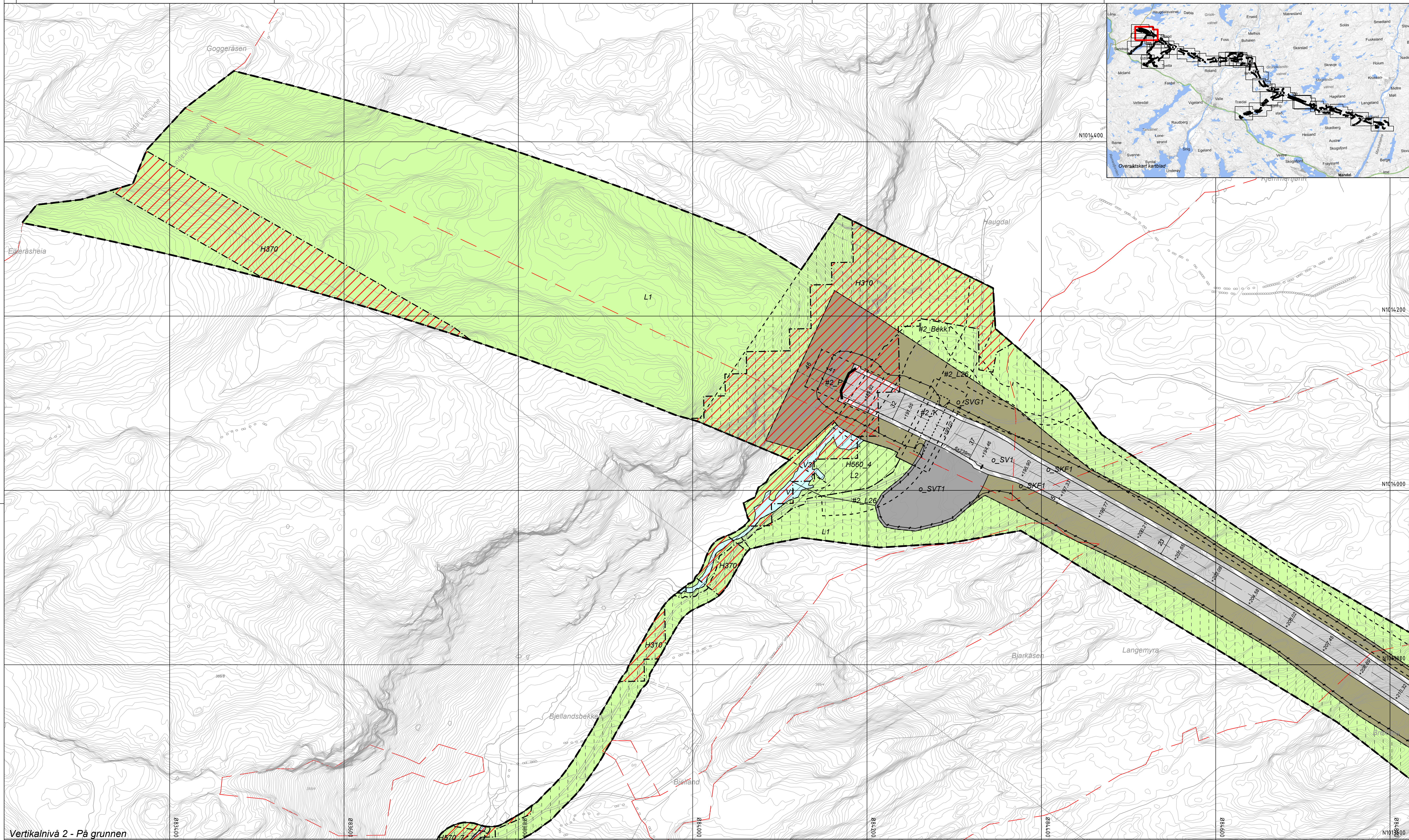
Kilde for basiskart: Geonorge

Dato for basiskart: 16.10.2020

Ekvidistanse: 1m

Kartmålestokk: 1:2000 m

Revisjon	Dato	Saksnr.	Sign.	
Revisjon 03 - Endringer etter offentlig ettersyn	30.04.2022		NORDAH	
Revisjon 02 - Endringer iht. vedtak i UDF 19.10.2021	01.11.2021		NORDAH	
Revisjon 01	07.07.2021		NORDAH	
Detailregulering		PlanID:	202013	
E39 Mandal - Lyngdal øst		Kartgrunnlag:	FKB-B	
		Kartreferanse:	NTM7	
		Høydegrunnlag:	NN2000	
Saksbehandling iht. plan- og bygningsloven		Dato	Saksnr.	Sign.
Kommunestyret sitt vedtak		16.06.2022	47/22	LK
2. gangs behandling		07.06.2022	34/22	UDF
Offentlig ettersyn fra 06.11.2021 til 18.12.2021				
1.gangs behandling		19.10.2021	80/21	UDF
Kunngjøring av oppstart av planarbeid		05.12.2020		
Dato: 07.07.2021		Utarbeidet av:	Tegningsnummer:	
Lindesnes Kommune		NyeVeier	SWECO R0022	



Vertikalnivå 2 - På grunnen

Tegnforklaring

Reguleringsplan PBL 2008

- §12-5. Nr. 1 - Bebyggelse og anlegg
 - BA Bebyggelse og anlegg
 - BAA Angitt bebyggelse og anleggsformål kombinert med andre angitte hovedformål
- §12-5. Nr. 2 - Samferdselsanlegg og teknisk infrastruktur
 - SV Veg
 - SKV Kjøreveg
 - SGS Gang-/sykkelveg
 - SVT Annen veggrunn - tekniske anlegg
 - SVG Annen veggrunn - grøntareal
 - SKH Kollektivholdeplass
 - SPI Pendler-/finnfartsparkering

- SKF Kombinerte formål for samferdselsanlegg og/eller teknisk infrastrukturtraseer
- §12-5. Nr. 5 - Landbruks-, natur- og friluftformål samt reindrift
 - L LNFR areal for nødvendige tiltak for landbruk og reindrift og gårdstilknyttet næringsvirksomhet basert på gårdens ressursgrunnlag
 - LSB LNFR-områder med spredt boligbebyggelse
 - LKM Vern av kulturmiljø eller kulturminne
 - LNA/SVG Naturformål/ annen veggrunn-grøntareal
- §12-5. Nr. 6 - Bruk og vern av sjø og vassdrag med tilhørende strandsone
 - V Bruk og vern av sjø og vassdrag med tilhørende strandsone

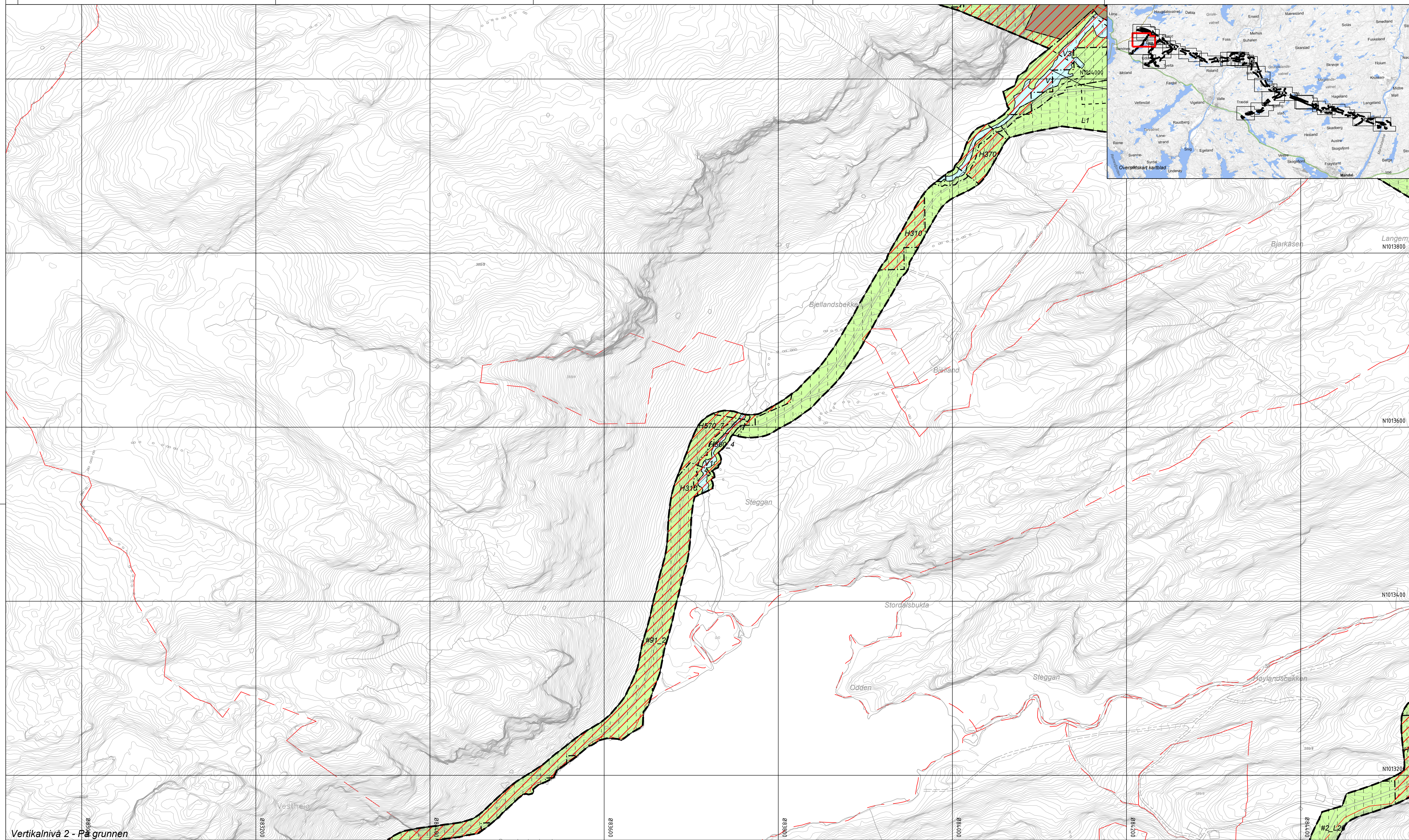
- §12-6 - Hensynssoner
- H110 Nedslagsfelt drikkevann
 - H190 Andre sikringssoner
 - H370 Ras- og skredfare
 - H370 Høyspenningsanlegg (inkl høyspentkabler)
 - H560 Bevaring naturmiljø
 - H570 Bevaring kulturmiljø
 - H720 Båndlegging etter lov om naturvern/naturmangfoldloven
 - H730 Båndlegging etter lov om kulturminner
- §12-7 - Bestemmelsesområder
- #2_B Bruksone
 - #2_K Kulvert
 - #2_BH Begrenset hogst

- #2_Bek Omlægging bekk
 - #2_F Faunapassasje
 - #2_L Landbruksveg
 - #2_P Tunnelportal
 - #2_R Rørgate
 - #2_S Tursti
 - #2_Sto Støyskjerming
 - #2_T Tiltak drikkevann
 - #2_U Krav om nærmere undersøkelser
 - #2_V Midlertidig bygge- og anleggsområde
- Linjesymbol
- Plangrense
 - - - Formålgrense
 - Bestemmelsegrense

- Midlertidig bygge- og anleggsgrense
 - Bebyggelse som forutsettes fjernet
 - Regulert senterlinje
 - Friskiltlinje
 - Regulert støttemur
 - Sikringsgjerd
 - Bru
 - Tunnel
 - Grense for sikringssoner
 - Grense for faresone
 - Grense for angitt hensynssone
 - Grense for båndleggingssoner
- Punktsymboler
- Tunnelåpning
 - Brukar

- ↔ Avkjørsel - både inn og utkjøring
 - ⊥ Stenging av avkjørsel
 - ⊥ Vegstenging/fysisk sperre
- Eierform:
- o = offentlig
 - Ingen bokstav = annen eierform
 - 123/45 gnr/bnr
 - eiendomsgrense
- Kilde for basiskart: Geonorge
 Dato for basiskart: 16.10.2020
 Ekvidistanse: 1m
 Kartmålestokk: 1:2000 m
-

Revisjon	Dato	Saksnr.	Sign.
Revisjon 03 - Endringer etter offentlig ettersyn	30.04.2022		NORDAH
Revisjon 02 - Endringer iht. vedtak i UDF 19.10.2021	01.11.2021		NORDAH
Revisjon 01	07.07.2021		NORDAH
Detailregulering			
E39 Mandal - Lyngdal øst			PlanID: 202013
			Kartgrunnlag: FKB-B
			Kartreferanse: NTM7
			Høydegrunnlag: NN2000
Saksbehandling iht. plan- og bygningsloven			
		Dato	Saksnr. Sign.
Kommunestyret sitt vedtak		16.06.2022	47/22 LK
2. gangs behandling		07.06.2022	34/22 UDF
Offentlig ettersyn fra 06.11.2021 til 18.12.2021			
1. gangs behandling		19.10.2021	80/21 UDF
Kunngjøring av oppstart av planarbeid		05.12.2020	
Dato: 07.07.2021		Utarbeidet av:	Tegningsnummer: R0023
Lindesnes Kommune		NyeVeier	SWECO



Vertikalnivå 2 - På grunnen

Tegnforklaring

Reguleringsplan PBL 2008
 §12-5. Nr. 1 - Bebyggelse og anlegg
 BA Bebyggelse og anlegg
 BAA Angitt bebyggelse og anleggsformål kombinert med andre angitte hovedformål
 §12-5. Nr. 2 - Samferdselsanlegg og teknisk infrastruktur
 SV Veg
 SKV Kjøreveg
 SGS Gang-/sykkelveg
 SVT Annen veggrunn - tekniske anlegg
 SVG Annen veggrunn - grøntareal
 SKH Kollektivholdeplass
 SPI Pendler-/innfartsparkering

SKF Kombinerte formål for samferdselsanlegg og/eller teknisk infrastrukturtraseer
 §12-5. Nr. 5 - Landbruks-, natur- og friluftformål samt reindrift
 L LNFR areal for nødvendige tiltak for landbruk og reindrift og gårdstilknyttet næringsvirksomhet basert på gårdens ressursgrunnlag
 LSB LNFR-områder med spredt boligbebyggelse
 LKM Vern av kulturmiljø eller kulturminne
 LNA/SVG Naturformål/ annen veggrunn-grøntareal
 §12-5. Nr. 6 - Bruk og vern av sjø og vassdrag med tilhørende strandsone
 V Bruk og vern av sjø og vassdrag med tilhørende strandsone

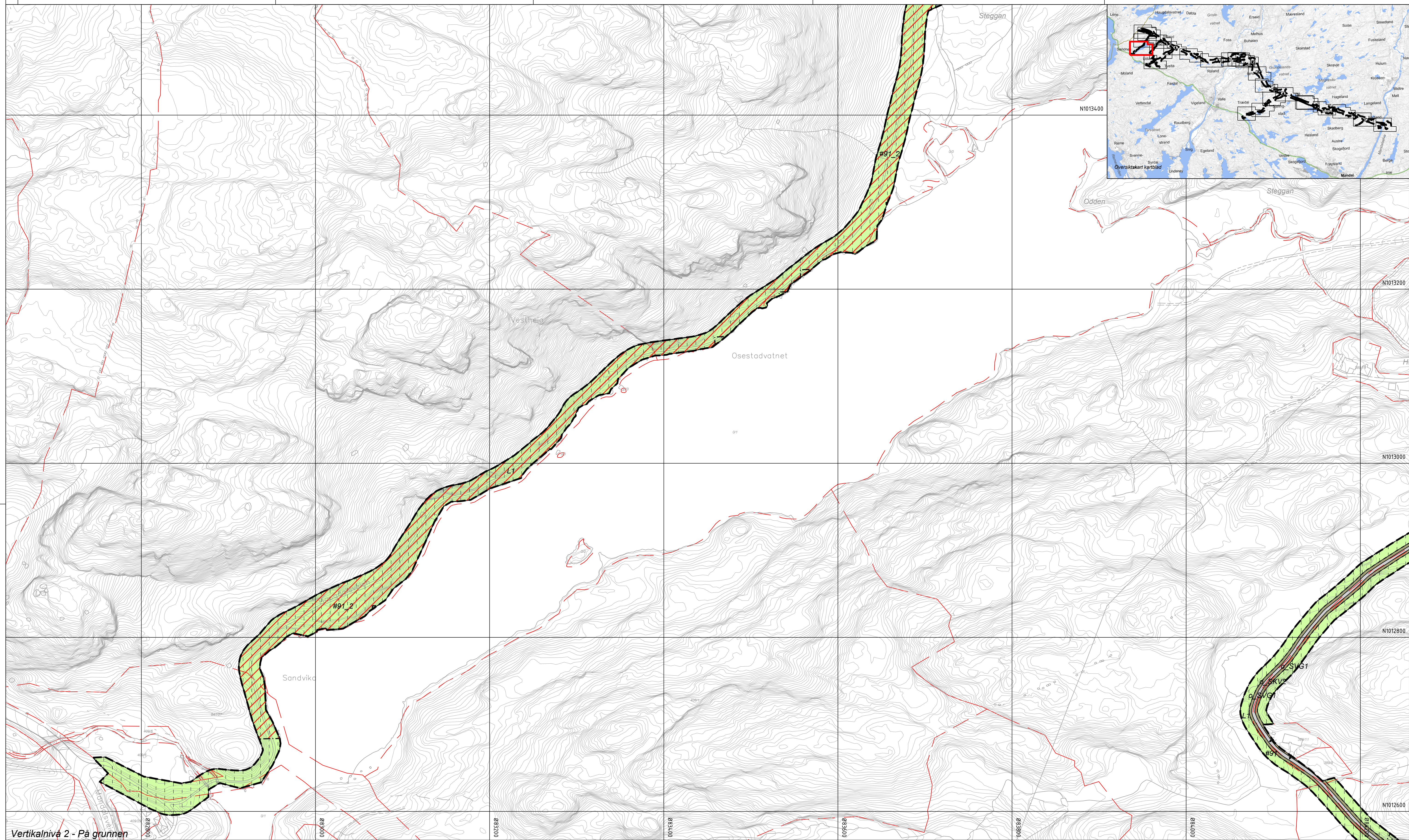
§12-6 - Hensynssoner
 H110 Nedslagsfelt drikkevann
 H190 Andre sikringssoner
 H370 Ras- og skredfare
 H370 Høyspenningsanlegg (inkl høyspentkabler)
 H560 Bevaring naturmiljø
 H570 Bevaring kulturmiljø
 H120 Båndlegging etter lov om naturvern/naturmangfoldloven
 H130 Båndlegging etter lov om kulturminner
 §12-7 - Bestemmelseområder
 #2_Br Brusone
 #2_K Kulvert
 #2_BH Begrenset hogst

#2_Bek Omlægging bekk
 #2_F Faunapassasje
 #2_L Landbruksveg
 #2_P Tunnelportal
 #2_R Rørgate
 #2_S Tursti
 #2_St Støyskjerming
 #2_T Tiltak drikkevann
 #2_U Krav om nærmere undersøkelser
 #2_V Midlertidig bygge- og anleggsområde
 Linjesymbol
 --- Plangrense
 --- Formålgrense
 --- Bestemmelsegrense

Midlertidig bygge- og anleggsgrense
 Bebyggelse som forutsettes fjernet
 Regulert senterlinje
 Friskiklinje
 Regulert støttemur
 Sikringsgjerd
 Bru
 Tunnel
 Grense for sikringssoner
 Grense for faresoner
 Grense for angitt hensynssone
 Grense for båndleggingssoner
 Punkt-symboler
 Tunnelåpning
 Brukar

Avkjørsel - både inn og utkjørsel
 Stenging av avkjørsel
 Vegstenging/fysisk sperre
 Eierform:
 o = offentlig
 Ingen bokstav = annen eierform
 123/45 gnr/bnr eiendomsgrense
 Kilde for basiskart: Geonorge
 Dato for basiskart: 16.10.2020
 Ekvidistanse: 1m
 Kartmålestokk: 1:2000 m
 0 50.0 100m

Revisjon	Dato	Saksnr.	Sign.	
Revisjon 03 - Endringer etter offentlig ettersyn	30.04.2022		NORDAH	
Revisjon 02 - Endringer iht. vedtak i UDF 19.10.2021	01.11.2021		NORDAH	
Revisjon 01	07.07.2021		NORDAH	
Detailregulering		PlanID:	202013	
E39 Mandal - Lyngdal øst		Kartgrunnlag:	FKB-B	
		Kartreferanse:	NTM7	
		Høydegrunnlag:	NN2000	
Saksbehandling iht. plan- og bygningsloven		Dato	Saksnr.	Sign.
Kommunestyret sitt vedtak		16.06.2022	47/22	LK
2. gangs behandling		07.06.2022	34/22	UDF
Offentlig ettersyn fra 06.11.2021 til 18.12.2021				
1. gangs behandling		19.10.2021	80/21	UDF
Kunngjøring av oppstart av planarbeid		05.12.2020		
Lindesnes Kommune		NyeVeier		
Utarbeidet av:		Dato:	07.07.2021	Tegningsnummer:
SWECO				R0024



Vertikalnivå 2 - På grunnen
Tegnforklaring

Reguleringsplan PBL 2008

§12-5. Nr. 1 - Bebyggelse og anlegg

- BA Bebyggelse og anlegg
- BAA Angitt bebyggelse og anleggsformål kombinert med andre angitte hovedformål

§12-5. Nr. 2 - Samferdselsanlegg og teknisk infrastruktur

- SV Veg
- SKV Kjøreveg
- SGS Gang-/sykkelveg
- SVT Annen veggrunn - tekniske anlegg
- SVG Annen veggrunn - grøntareal
- SKH Kollektivholdeplass
- SPI Pendler-/innfartsparkering

§12-5. Nr. 5 - Landbruks-, natur- og friluftformål samt reindrift

- SKF Kombinerte formål for samferdselsanlegg og/eller teknisk infrastrukturtraseer
- L LNFR areal for nødvendige tiltak for landbruk og reindrift og gårdstilknyttet næringsvirksomhet basert på gårdens ressursgrunnlag
- LSB LNFR-områder med spredt boligbebyggelse
- LKM Vern av kulturmiljø eller kulturminne
- LNA/SVG Naturformål/ annen veggrunn-grøntareal
- V Bruk og vern av sjø og vassdrag med tilhørende strandsone

§12-6 - Hensynssoner

- H110 Nedslagsfelt drikkevann
- H190 Andre sikringssoner
- H370 Ras- og skredfare
- H370 Høyspenningsanlegg (inkl høyspentkabler)
- H560 Bevaring naturmiljø
- H570 Bevaring kulturmiljø
- H720 Båndlegging etter lov om naturvern/naturmangfoldloven
- H730 Båndlegging etter lov om kulturminner

§12-7 - Bestemmelsesområder

- #2_B Bruzone
- #2_K Kulvert
- #2_BH Begrenset hogst

Linjesymbol

- Plangrense
- - - Formålgrense
- - - Bestemmelsegrense

Linjesymbol

- #2_Bek Omlægging bekk
- #2_F Faunapassasje
- #2_L Landbruksveg
- #2_P Tunnelportal
- #2_R Rørgate
- #2_S Tursti
- #2_St Støyskjerming
- #2_T Tiltak drikkevann
- #2_U Krav om nærmere undersøkelser
- #91 Midlertidig bygge- og anleggsområde

Midlertidig bygge- og anleggsgrense

- Bebyggelse som forutsettes fjernet
- Regulert senterlinje
- Friskiltlinje
- Regulert støttemur
- Sikringsgjerd
- Bru
- Tunnel
- Grense for sikringssoner
- Grense for faresone
- Grense for angitt hensynssone
- Grense for båndleggingssoner

Punktsymboler

- Tunnelåpning
- Brukar

Avkjørsel - både inn og utkjøring

- Stenging av avkjørsel
- Vegstenging/fysisk sperre

Eierform:

- o = offentlig
- ingen bokstav = annen eierform
- 123/45 gnr/bnr eiendomsgrense

Kilde for basiskart: Geonorge

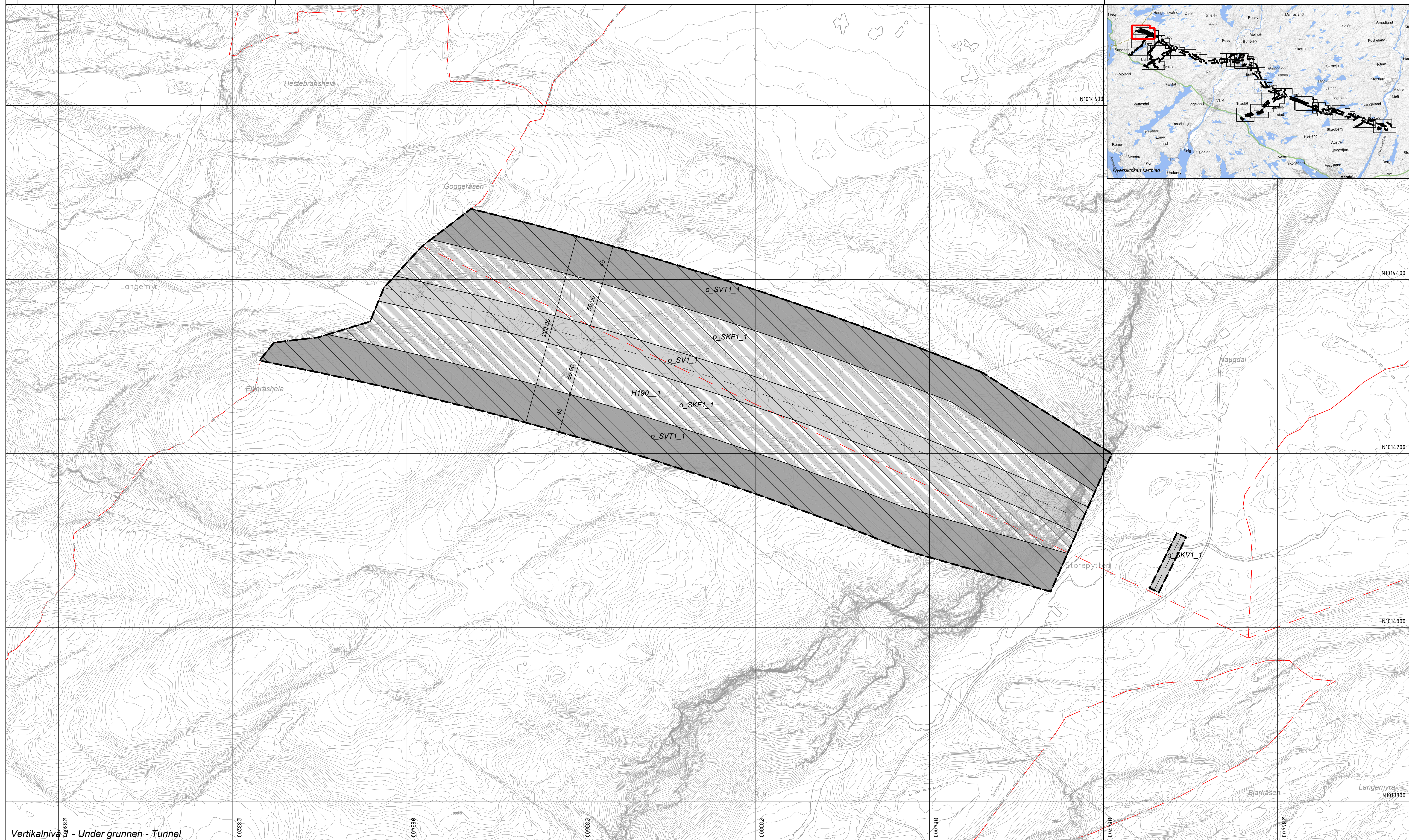
Dato for basiskart: 16.10.2020

Ekvidistanse: 1m

Kartmålestokk: 1:2000 m

0 50 100m

Revisjon	Dato	Saksnr.	Sign.
Revisjon 03 - Endringer etter offentlig ettersyn	30.04.2022		NORDAH
Revisjon 02 - Endringer iht. vedtak i UDF 19.10.2021	01.11.2021		NORDAH
Revisjon 01	07.07.2021		NORDAH
Detailregulering			
E39 Mandal - Lyngdal øst			PlanID: 202013
			Kartgrunnlag: FKB-B
			Kartreferanse: NTM7
			Høydegrunnlag: NN2000
Saksbehandling iht. plan- og bygningsloven			
		Dato	Saksnr. Sign.
Kommunestyret sitt vedtak		16.06.2022	47/22 LK
2. gangs behandling		07.06.2022	34/22 UDF
Offentlig ettersyn fra 06.11.2021 til 18.12.2021			
1. gangs behandling		19.10.2021	80/21 UDF
Kunngjøring av oppstart av planarbeid		05.12.2020	
Lindesnes Kommune		Dato: 07.07.2021	Utarbeidet av: Tegningsnummer: R0025
NyeVeier			SWECO



Vertikalnivå - Under grunnen - Tunnel

Tegnforklaring

Reguleringsplan PBL 2008

§12-5. Nr. 1 - Bebyggelse og anlegg

- BA Bebyggelse og anlegg
- BAA Angitt bebyggelse og anleggsformål kombinert med andre angitte hovedformål

§12-5. Nr. 2 - Samferdselsanlegg og teknisk infrastruktur

- SV Veg
- SKV Kjøreveg
- SGS Gang-/sykkelveg
- SVT Annen veggrunn - tekniske anlegg
- SVG Annen veggrunn - grøntareal
- SKH Kollektivholdeplass
- SPI Pendler-/finnfartsparkering

§12-5. Nr. 5 - Landbruks-, natur- og friluftformål samt reindrift

- SKF Kombinerte formål for samferdselsanlegg og/eller teknisk infrastrukturtraseer
- L LNFR areal for nødvendige tiltak for landbruk og reindrift og gårdstilknyttet næringsvirksomhet basert på gårdens ressursgrunnlag
- LSB LNFR-områder med spredt boligbebyggelse
- LKM Vern av kulturmiljø eller kulturminne
- LNA/SVG Naturformål/ annen veggrunn-grøntareal
- V Bruk og vern av sjø og vassdrag med tilhørende strandsone

§12-6 - Hensynssoner

- H110 Nedslagsfelt drikkevann
- H190 Andre sikringssoner
- H370 Ras- og skredfare
- H370 Høyspenningsanlegg (inkl høyspentkabler)
- H560 Bevaring naturmiljø
- H570 Bevaring kulturmiljø
- H200 Båndlegging etter lov om naturvern/naturmangfoldloven
- H230 Båndlegging etter lov om kulturminner

§12-7 - Bestemmelsesområder

- B20 Brusone
- B21 Kulvert
- B22 Begrenset hogst

Linjesymbol

- Omlagging bekk
- Faunapassasje
- Landbruksveg
- Tunnelportal
- Rørgate
- Tursti
- Støyskjerming
- Tiltak drikkevann
- Krav om nærmere undersøkelser
- Midlertidig bygge- og anleggsområde
- Piangrense
- Formålgrense
- Bestemmelsegrense

Punktsymboler

- Midlertidig bygge- og anleggsgrense
- Bebyggelse som forutsettes fjernet
- Regulert senterlinje
- Frisklinje
- Regulert støttemur
- Sikringsgjerde
- Bru
- Tunnel
- Grense for sikringssoner
- Grense for faresone
- Grense for angitt hensynssone
- Grense for båndleggingsone
- Tunnelåpning
- Brukar

Avkjørsel - både inn og utkjøring

- Stenging av avkjørsel
- Vegstenging/fysisk sperre

Eierform:

- o = offentlig
- Ingen bokstav = annen eierform
- 123/45 gnr/bnr
- eiendomsgrense

Kilde for basiskart: Georange

Dato for basiskart: 16.10.2020

Ekvidistanse: 1m

Kartmålestokk: 1:2000 m

0 50 100m

Revisjon	Dato	Saksnr.	Sign.
Revisjon 03 - Endringer etter offentlig ettersyn	30.04.2022		NORDAH
Revisjon 02 - Endringer iht. vedtak i UDF 19.10.2021	01.11.2021		NORDAH
Revisjon 01	07.07.2021		NORDAH
Detailregulering			
E39 Mandal - Lyngdal øst			
Saksbehandling iht. plan- og bygningsloven		Dato	Saksnr. Sign.
Kommunestyret sitt vedtak		16.06.2022	47/22 LK
2. gangs behandling		07.06.2022	34/22 UDF
Offentlig ettersyn fra 06.11.2021 til 18.12.2021			
1. gangs behandling		19.10.2021	80/21 UDF
Kunngjøring av oppstart av planarbeid		05.12.2020	
Lindesnes Kommune		NyeVeier	
Lindesnes Kommune			
Utarbeidet av:		Tegningsnummer:	
SWECO		R0026	