

Tegnforklaring

Reguleringsplan PBL 2008

§12-5. Nr. 1 - Bebyggelse og anlegg

BA Bebyggelse og anlegg

§12-5. Nr. 2 - Samferdselsanlegg og teknisk infrastruktur

- V Veg
- KV Kjøreveg
- GG Gangveg/gangareal
- AVT Annen veggrunn - tekniske anlegg
- AVG Annen veggrunn - grøntareal
- SK Kombinerte formål for samferdselsanlegg og/eller teknisk infrastrukturtraseer
- SAA Angitte samferdselsanlegg og/eller teknisk infrastrukturtraseer kombinert med andre angitte hovedformål

§12-5. Nr. 5 - Landbruks-, natur- og friluftsmål samt reindrift

- LNFR LNFR areal for nødvendige tiltak for landbruk og reindrift og gårdsliknyttet næringsvirksomhet basert på gårdens ressursgrunnlag
- N Naturformål
- §12-5. Nr. 6 - Bruk og vern av sjø og vassdrag med tilhørende strandsone
- BSV Bruk og vern av sjø og vassdrag med tilhørende strandsone
- VAA Angitt formål i sjø og vassdrag med eller uten tilhørende strandsone kombinert med andre angitte hovedformål

§12-6 - Hensynssoner

- H310 Ras- og skredfare
- H320 Flomfare
- H720 Båndlegging etter lov om naturvern
- H730 Båndlegging etter lov om kulturminner

§12-7 - Bestemmelseområder

- H740 Båndlegging etter andre lover
- #2_B Handlingsrom bru/kulvert
- #2_BK Omlegging bekk
- #2_R Handlingsrom rør
- #2_S Støyskjermingstiltak
- #2_V Handlingsrom veg
- #MBA Midlertidig bygge- og anleggsområde

Linjesymbol

- Plangrense
- Formålgrense
- - - Bestemmelsegrense
- - - Midlertidig bygge- og anleggsgrense
- - - Grense for faresone

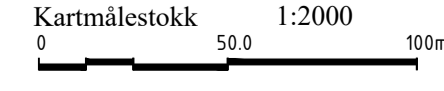
Grense for båndleggingszone

- Bebyggelse som forutsettes fjernet
- Regulert senterlinje
- Friskiltlinje
- Regulert støyskjerm
- Sikringsgjerde

Punktsymboler

- Vegstenging/fysisisk sperre
- Stenging av avkjørsel
- Avkjørsel - både inn og utkjørsel

Kilde for basiskart: Geovekst
 Dato for basiskart: 22.08.2024
 Ekvidistanse: 1m
 Kartmålestokk: 1:2000



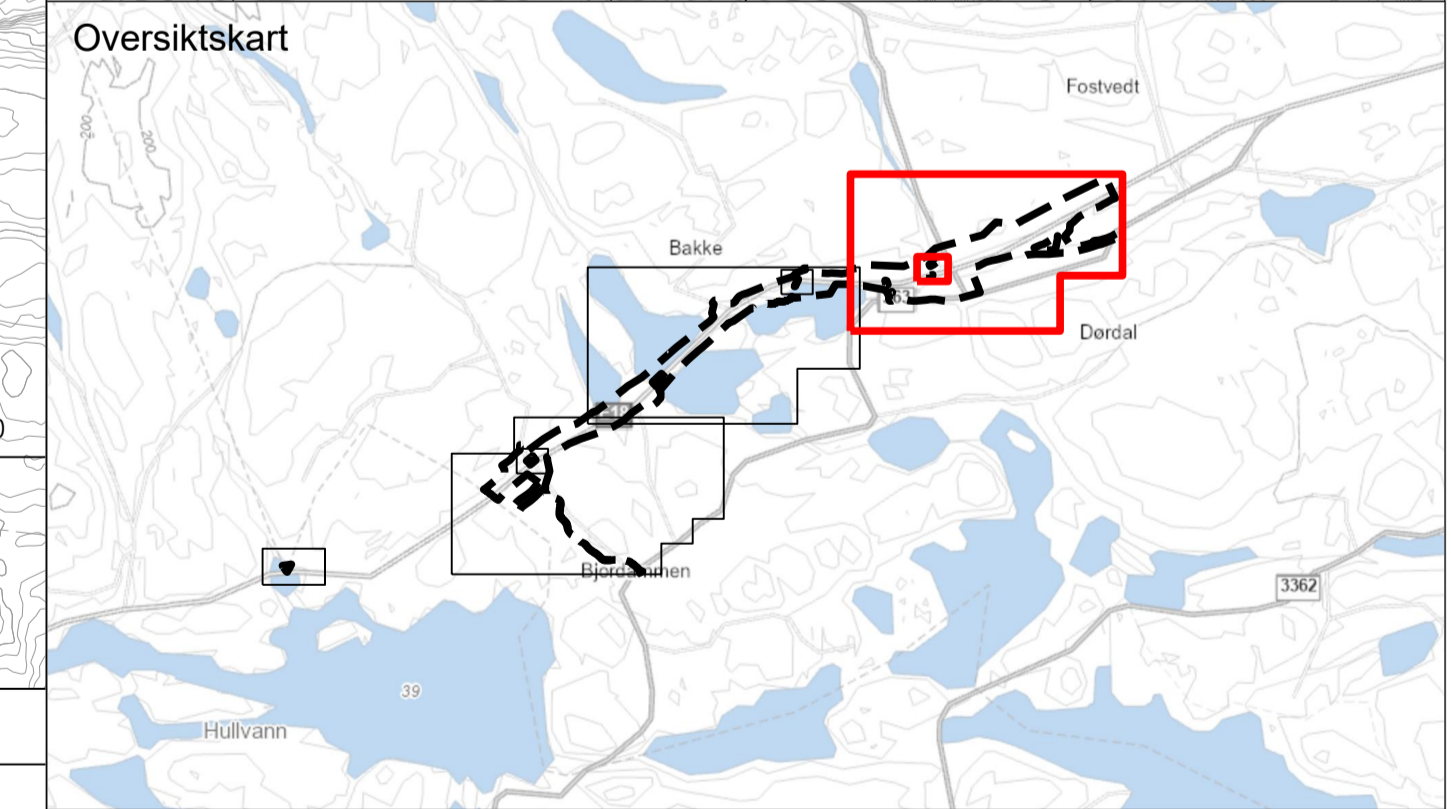
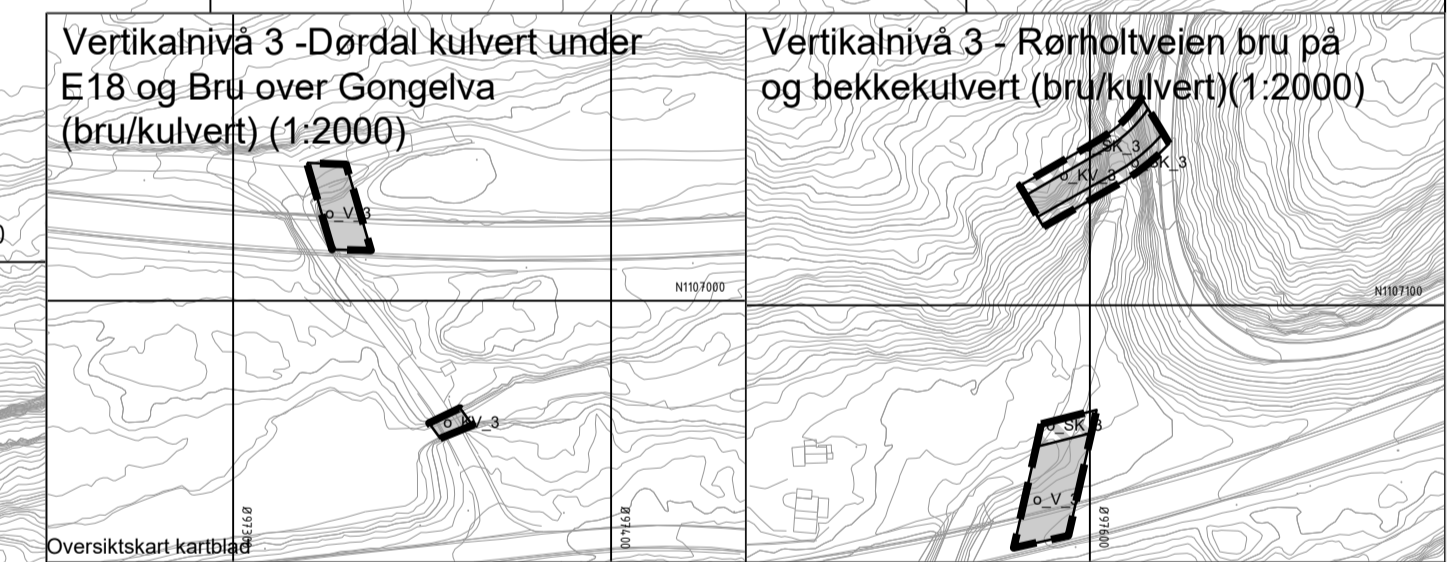
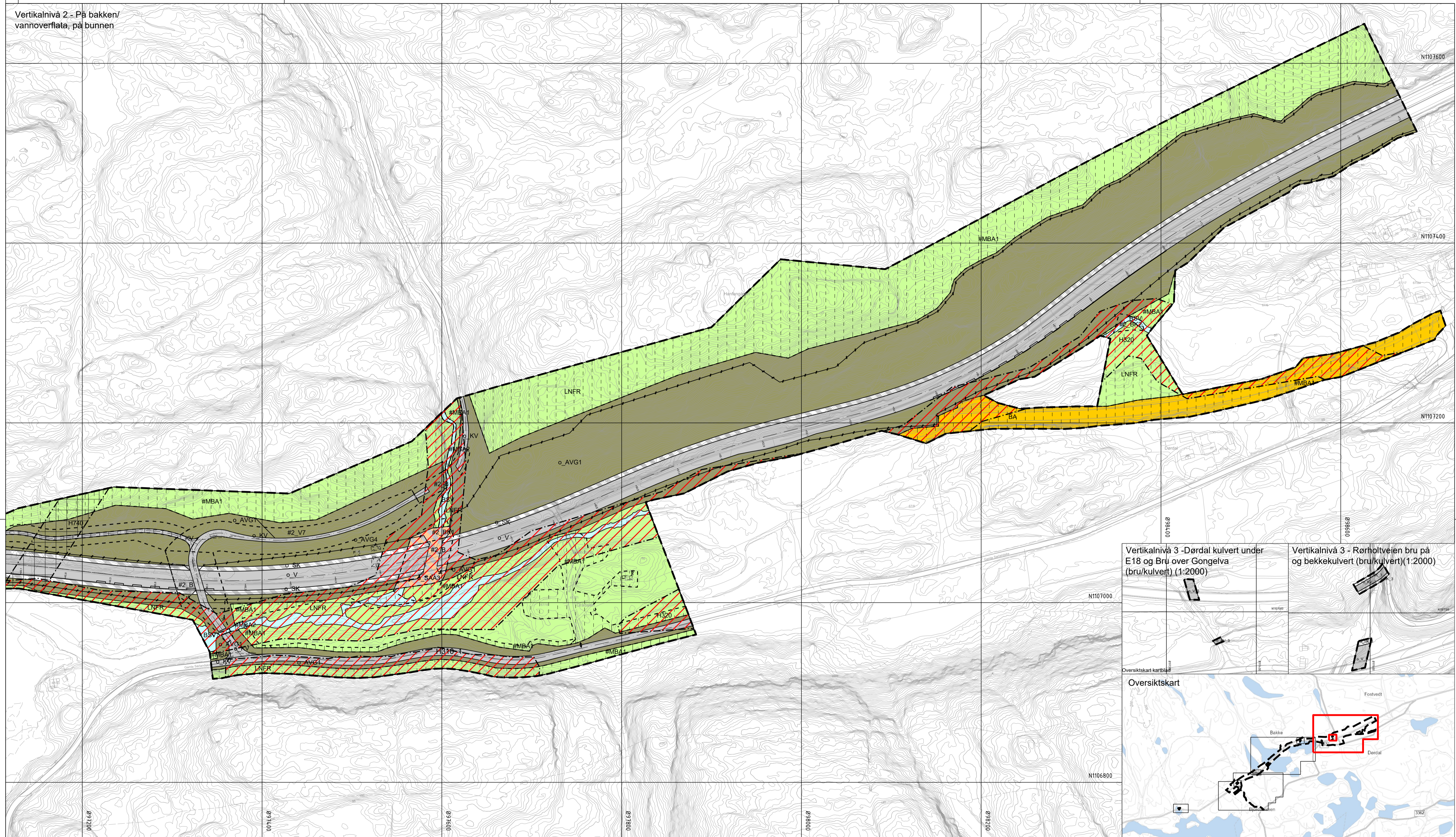
Revisjon	Dato	Saksnr.	Signatur

Detaljregulering for E18 Kragerø - Bamble		Nasjonalt PlanID:	3813_369
Plankart Bamble kommune NV40E18KB-PLA-R002		Kartgrunnlag:	Geovekst
		Kartreferanse:	EUREF89 NTM Sone 9
		Høydegrunnlag:	NN2000

Saksbehandling i følge plan- og bygningsloven	Dato	Saksnr.	Signatur
Kunngjøring oppstart av reguleringsplanarbeid	28.08.2020		
1. Periode for høring og offentlig ettersyn	02.07.21-15.09.21		
2. Periode for høring og offentlig ettersyn			
Vedtatt kommunestyret			

Oversiktskart kartblad	Dato:	Utarbeidet av:	Tegningsnummer:
	11.11.2024	Sweco Norge AS	R001
		Saksbehandler:	

Vertikalnivå 2 - På bakken/
vannoverflata, på bunnen



Tegnforklaring

Reguleringsplan PBL 2008

§12-5. Nr. 1 - Bebyggelse og anlegg

BA Bebyggelse og anlegg

§12-5. Nr. 2 - Samferdselsanlegg og teknisk infrastruktur

- V Veg
- KV Kjøreveg
- GG Gangveg/gangareal
- AVT Annen veggrunn - tekniske anlegg
- AVG Annen veggrunn - grøntareal
- SK Kombinerte formål for samferdselsanlegg og/eller teknisk infrastrukturtraseer
- Angitte samferdselsanlegg og/eller teknisk infrastrukturtraseer kombinert med andre angitte hovedformål
- SAA

§12-5. Nr. 5 - Landbruks-, natur- og friluftsmål samt reindrift

LNFR LNFR areal for nødvendige tiltak for landbruk og reindrift og gårdsliknyttet næringsvirksomhet basert på gårdens ressursgrunnlag

N Naturformål

§12-5. Nr. 6 - Bruk og vern av sjø og vassdrag med tilhørende strandsone

- BSV Bruk og vern av sjø og vassdrag med tilhørende strandsone
- VAA Angitte formål i sjø og vassdrag med eller uten tilhørende strandsone kombinert med andre angitte hovedformål
- §12-6 - Hensynsoner
- H310 Ras- og skredfare
- H320 Flomfare
- H720 Båndlegging etter lov om naturvern
- H730 Båndlegging etter lov om kulturminner

§12-7 - Bestemmelseområder

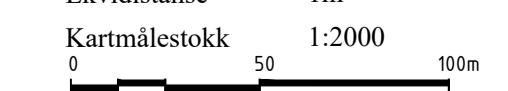
- H740 Båndlegging etter andre lover
- #2_B Handlingsrom bru/kulvert
- #2_BK Omlegging bekk
- #2_R Handlingsrom rør
- #2_S Støyskjermingstiltak
- #2_V Handlingsrom veg
- #MBA Midlertidig bygge- og anleggsområde

- Linjesymbol**
- Plangrense
 - Formålsgrense
 - Bestemmelsegrense
 - Midlertidig bygge- og anleggsgrense
 - Grense for faresone

- Grense for båndleggingszone
- Bebyggelse som forutsettes fjernet
- Regulert senterlinje
- Friskiltlinje
- Regulert støyskjerm
- Sikringsgjerd

- Punktsymboler**
- Vegstenging/fysiske sperre
 - Stenging av avkjørsel
 - Avkjørsel - både inn og utkjøring

Kilde for basiskart: Geovekst
 Dato for basiskart: 22.08.2024
 Ekvidistanse: 1m
 Kartmålestokk: 1:2000



Revisjon	Dato	Saksnr.	Signatur

Detaljregulering for E18 Kragero - Bamble		Nasjonal PlanID: 3813_369
Plankart Bamble kommune NV40E18KB-PLA-R002		Kartgrunnlag: Geovekst
		Kartreferanse: EUREF89 NTM Sone 9
		Høydegrunnlag: NN2000

Saksbehandling i følge plan- og bygningsloven	Dato	Saksnr.	Signatur
Kunngjøring oppstart av reguleringsplanarbeid	28.08.2020		
1. Periode for høring og offentlig ettersyn	02.07.21-15.09.21		
2. Periode for høring og offentlig ettersyn			
Vedtatt kommunestyret			

Bamble kommune	NyeVeier	Dato: 11.11.2024	Utarbeidet av: Sweco Norge AS	Tegningsnummer: R003
			Saksbehandler:	